



Version web

# Ville de La Madeleine- sous-Montreuil

Présenté par

**BIEN** dans  
ma **VILLE** 

# Sommaire

Situation géographique .....	3
Statistiques sur la population .....	4
Evolution du nombre d'habitants .....	4
Tranche d'âge .....	5
0-14 ans .....	5
15-29 ans .....	5
30-44 ans .....	5
45-59 ans .....	5
60-74 ans .....	5
75-89 ans .....	5
90 ans et + .....	5
Activité professionnelle .....	5
Agriculteurs .....	5
Artisans, Commerçants .....	5
Cadres et sup. ....	5
Professions intermédiaires .....	5
Employé .....	5
Ouvrier .....	5
Retraité .....	5
Autres .....	5
Niveau de diplôme .....	6
Sans diplôme ou CEP .....	6
Brevet, BEPC, DNB .....	6
CAP-BEP ou équivalent .....	6
BAC ou équivalent .....	6
BAC+2 .....	6
BAC+3 ou +4 .....	6
BAC+5 ou plus .....	6
Composition des ménages .....	6
Couple sans enfant .....	6
Couple avec enfant(s) .....	6
Famille monoparentale .....	6
Colocation / Autre .....	6
Personnes seules .....	6
Profils électoraux .....	7
Premier tour .....	7
Sécurité .....	8
Evolution du nombre d'infractions .....	8
Pour comparer .....	9
Services à la population .....	10
Commerce .....	10
Éducation .....	10
Villes autour de La Madelaine-sous-Montreuil .....	11

# Situation géographique



## i Informations clés

- **Région** : Hauts-de-France
- **Département** : Pas-de-Calais
- **Code postal** : 62170
- **Superficie** : 2 km<sup>2</sup>



# Statistiques sur la population



Nombre d'habitants

**149**



Age moyen

**48 ans**



Pop active

**51.7%**



Taux chômage

**4%**



Pop densité

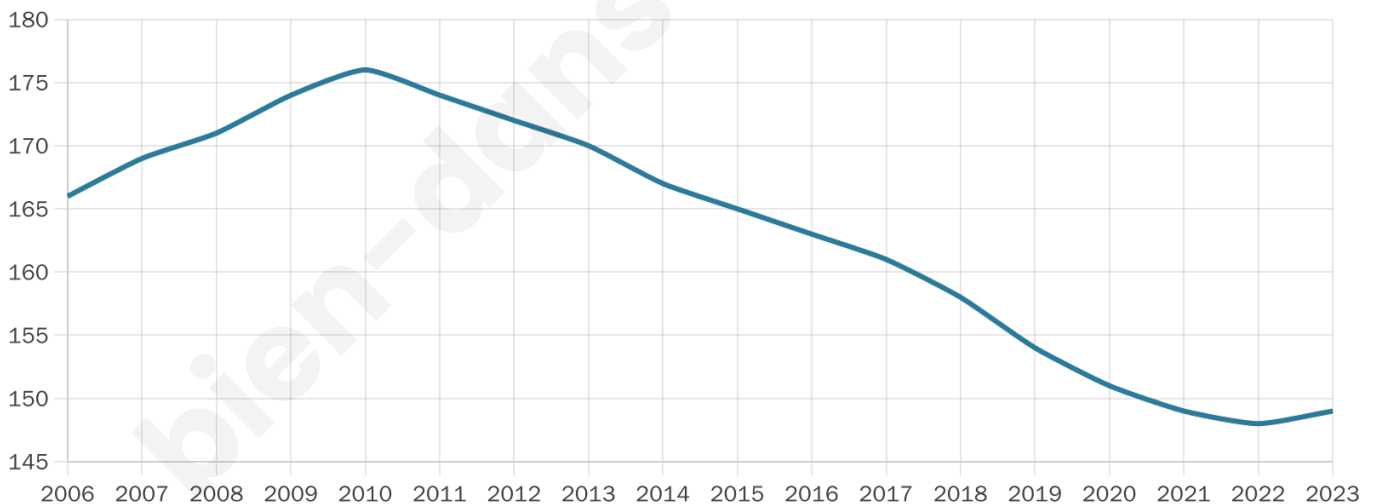
**75 h/km<sup>2</sup>**



Revenu moyen

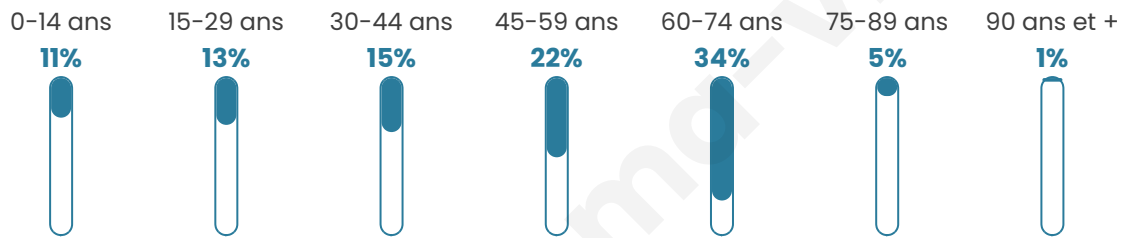
**27 530 €/an**

## Evolution du nombre d'habitants

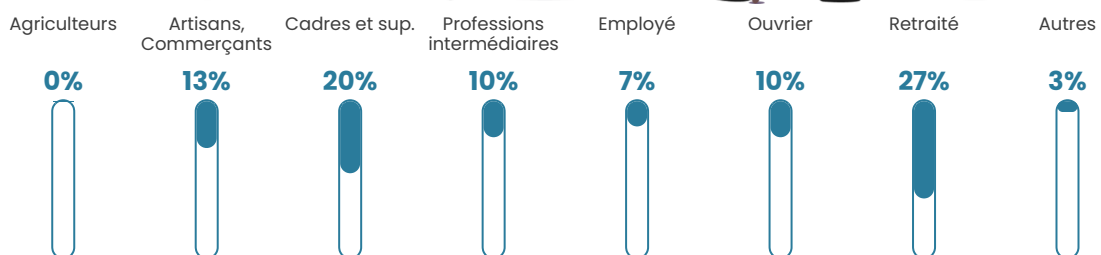


Sources : Institut national de la statistique et des études économiques (insee) selon Les dernières parutions officielles de 2024 portant sur les années 2020, 2021 et 2022.

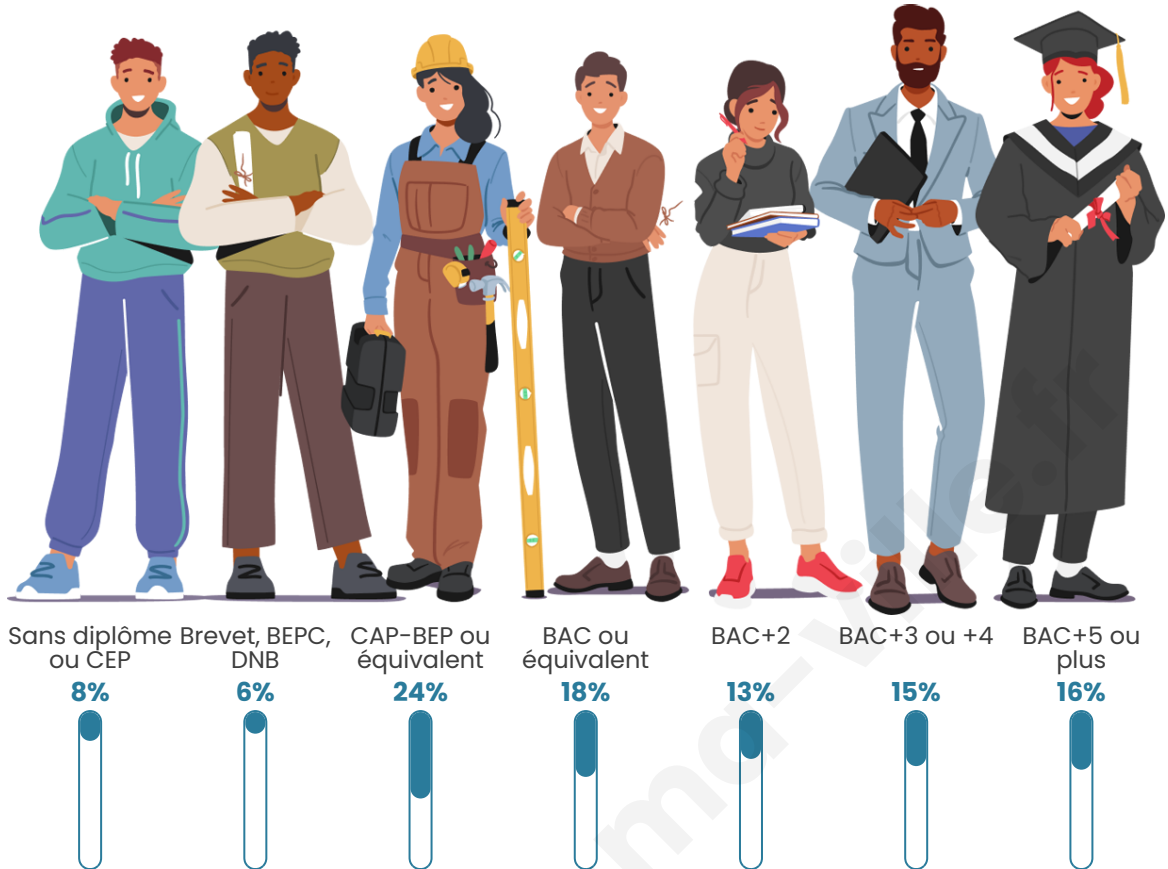
## Tranche d'âge




## Activité professionnelle



## Niveau de diplôme



## Composition des ménages



# Profils électoraux

## Premier tour

	Emmanuel MACRON	40.83 %
	Jean-Luc MÉLENCHON	18.33 %
	Marine LE PEN	11.67 %
	Yannick JADOT	10.00 %
	Valérie PÉCRESE	6.67 %
	Jean LASSALLE	5.00 %
	Éric ZEMMOUR	3.33 %
	Nicolas DUPONT- AIGNAN	2.50 %
	Anne HIDALGO	1.67 %
	Nathalie ARTHAUD	0.00 %
	Fabien ROUSSEL	0.00 %
	Philippe POUTOU	0.00 %



### 136 inscrits

Participation : 88.24%

Votes blancs : 0.00%

Votes nuls : 0.00%

## Second tour

	Emmanuel MACRON	86 %
	Marine LE PEN	14 %

### 136 inscrits

Participation : 83.09%

Votes blancs : 9.73%

Votes nuls : 1.77%

# Sécurité



Agressions physiques / sexuelles

0



Cambriolages

0



Vols / dégradations

0



Stupéfiants

0

## Evolution du nombre d'infractions



## Pour comparer

(en proportion du nombre d'habitants)



Sources : Bases statistiques communale, départementale et régionale de la délinquance enregistrée par la police et la gendarmerie nationales selon les dernières parutions officielles de 2025 portant sur l'année 2024 ([data.gouv](https://data.gouv.fr)).

Agressions physiques / sexuelles : Violences sexuelles, coups et blessures volontaires intrafamiliaux, coups et blessures volontaires, autres coups, blessures volontaires et vols violents sans arme.

Cambriolages : Cambriolages de logements.

Vols : Vols avec armes, vols d'accessoires sur véhicules, vols dans les véhicules, vols de véhicules, vols sans violence contre des personnes, destructions, dégradations volontaires et escroqueries.

Stupéfiants : Trafic de stupéfiants dont (AFD) et usage de stupéfiants.

# Services à la population



## Commerce

Hypermarché	X <a href="#">Étaples</a> 11km
Supermarché	X <a href="#">Montreuil</a> 1km
Superette	X <a href="#">Montreuil</a> 1km
Boulangerie	X <a href="#">Montreuil</a> 1km
Boucherie	X <a href="#">Montreuil</a> 1km
Restaurant	1
Garage	X <a href="#">Écuire</a> s 1km
Station-service	X <a href="#">Montreuil</a> 1km
Banque	X <a href="#">Montreuil</a> 1km
La poste	X <a href="#">Montreuil</a> 1km
Coiffeur	X <a href="#">Montreuil</a> 1km
Tabac	X <a href="#">La Calotterie</a> 2km
Bars / discothèque	2
Bibliothèque	X <a href="#">Montreuil</a> 1km
Cinéma	X <a href="#">Le Touquet-Paris-Plage</a> 13km
Vétérinaire	X <a href="#">Montreuil</a> 1km



## Santé

Pharmacie	X <a href="#">Montreuil</a> 1km
Hôpital	X <a href="#">Rang-du-Fliers</a> 9km
Laboratoire d'analyses médicales	X <a href="#">Écuire</a> s 2km
Etablissement pour handicapé	X <a href="#">Attin</a> 2km
EHPA	X <a href="#">Montreuil</a> 1km
Médecin	X <a href="#">Montreuil</a> 1km
Dentiste	X <a href="#">Montreuil</a> 1km
Chirurgien	X <a href="#">Rang-du-Fliers</a> 9km
Dermatologue	X <a href="#">Montreuil</a> 1km
Anesthésiste	X <a href="#">Le Touquet-Paris-Plage</a> 13km
Gastro-entérologue	X <a href="#">Rang-du-Fliers</a> 9km
Gynécologue	X <a href="#">Montreuil</a> 1km
Cancérologue	X <a href="#">Saint-Martin-Boulogne</a> 29km
Neurologue	X <a href="#">Étaples</a> 9km
Ophtalmologue	X <a href="#">Montreuil</a> 1km
ORL	X <a href="#">Le Touquet-Paris-Plage</a> 13km
Cardiologue	X <a href="#">Rang-du-Fliers</a> 9km
Pédiatre	X <a href="#">Montreuil</a> 1km
Pneumologue	X <a href="#">Saint-Martin-Boulogne</a> 29km
Psychologue	X <a href="#">Saint-Denoëux</a> 11km
Radiologue	X <a href="#">Étaples</a> 9km
Rhumatologue	X <a href="#">Cucq</a> 10km
Sage-femme	X <a href="#">Montreuil</a> 1km



## Éducation

Crèche	X <a href="#">Montreuil</a> 1km
Ecole maternelle Public	X <a href="#">Montreuil</a> 1km
Ecole maternelle Privé	X <a href="#">Amiens</a> 74km
Ecole primaire Public	X <a href="#">Montreuil</a> 1km
Ecole primaire Privé	X <a href="#">Montreuil</a> 1km
Collège Public	X <a href="#">Montreuil</a> 2km
Collège Privé	X <a href="#">Montreuil</a> 1km
Lycée Public	X <a href="#">Montreuil</a> 1km
Lycée Privé	X <a href="#">Montreuil</a> 1km

Sources : Base Sirene des entreprises et de leurs établissements selon les dernières parutions officielles de 2025 portant sur l'année 2024 ([data.gouv](#)). Liste, localisation et tarifs des professionnels de santé selon les dernières parutions officielles de 2025 portant sur l'année 2024 ([opendatasoft](#)) et FINESS Extraction du Fichier des établissements selon les dernières parutions officielles de 2025 portant sur l'année 2024 ([data.gouv](#)). Adresse et géolocalisation des établissements d'enseignement du premier et second degrés selon les dernières parutions officielles de 2025 portant sur l'année 2024 ([data.education.gouv](#))

## Villes autour de La Madelaine-sous-Montreuil

Ville	Habitants	Superficie	Pop densité	Pop active	Taux chômage	Revenu moyen	Prix immobilier
Montreuil (3 avis)	1 912	2 km <sup>2</sup>	956 h/km <sup>2</sup>	40.2%	6.1%	21 070 €/an	2 295 €/m <sup>2</sup>
Neuville-sous-Montreuil	618	8 km <sup>2</sup>	77 h/km <sup>2</sup>	52.4%	10.5%	19 980 €/an	2 028 €/m <sup>2</sup>
Attin	885	6 km <sup>2</sup>	148 h/km <sup>2</sup>	46.8%	5.9%	21 890 €/an	1 839 €/m <sup>2</sup>
Sorris (2 avis)	942	6 km <sup>2</sup>	157 h/km <sup>2</sup>	48.3%	2%	25 000 €/an	1 762 €/m <sup>2</sup>
Campigneulles-les-Petites	521	6 km <sup>2</sup>	87 h/km <sup>2</sup>	47%	2.9%	24 360 €/an	1 838 €/m <sup>2</sup>
Écuire (3 avis)	682	9 km <sup>2</sup>	76 h/km <sup>2</sup>	44.3%	3.7%	25 110 €/an	1 584 €/m <sup>2</sup>
La Calotterie	582	9 km <sup>2</sup>	65 h/km <sup>2</sup>	46%	3.4%	22 570 €/an	1 901 €/m <sup>2</sup>
Beutin	436	3 km <sup>2</sup>	145 h/km <sup>2</sup>	49.3%	5.7%	21 800 €/an	2 282 €/m <sup>2</sup>
Beaumerie-Saint-Martin	379	9 km <sup>2</sup>	42 h/km <sup>2</sup>	48.3%	4%	21 910 €/an	1 043 €/m <sup>2</sup>
Estrée	304	4 km <sup>2</sup>	76 h/km <sup>2</sup>	42.1%	3.3%	22 100 €/an	1 127 €/m <sup>2</sup>
Estréelles	342	3 km <sup>2</sup>	114 h/km <sup>2</sup>	50%	2.9%	24 480 €/an	2 012 €/m <sup>2</sup>
Campigneulles-les-Grandes	295	5 km <sup>2</sup>	59 h/km <sup>2</sup>	49.2%	3.1%	24 560 €/an	2 264 €/m <sup>2</sup>
Bréxent-Énocq (1 avis)	634	7 km <sup>2</sup>	91 h/km <sup>2</sup>	46.8%	4.6%	22 930 €/an	1 836 €/m <sup>2</sup>
Saint-Josse	1 041	21 km <sup>2</sup>	50 h/km <sup>2</sup>	47.4%	3.4%	26 000 €/an	2 153 €/m <sup>2</sup>
Recques-sur-Course	266	4 km <sup>2</sup>	67 h/km <sup>2</sup>	44%	3.4%	24 880 €/an	1 678 €/m <sup>2</sup>

bien-dans-ma-ville.fr



# **Vous aimez votre ville ? Notez-la !**

Et faites-nous part de vos remarques constructives



Avec

**BIEN** dans  
ma **VILLE** 