



Version web

# Ville de Maché

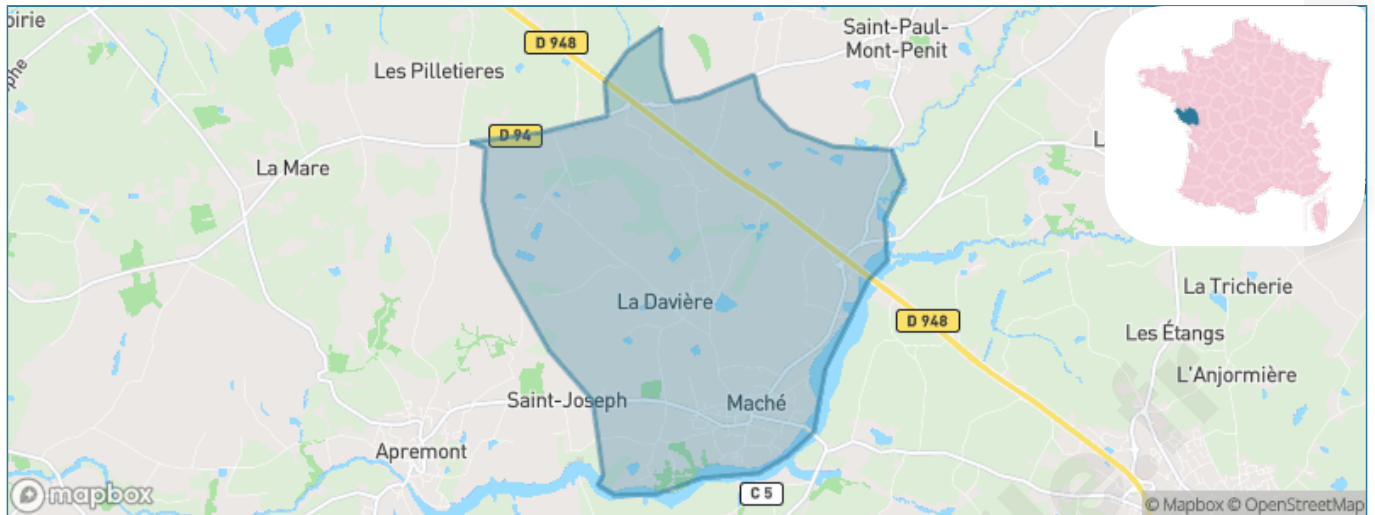
Présenté par

**BIEN** dans  
ma **VILLE** 

# Sommaire

Situation géographique .....	3
Statistiques sur la population .....	4
Evolution du nombre d'habitants .....	4
Tranche d'âge .....	5
<i>0-14 ans</i> .....	5
<i>15-29 ans</i> .....	5
<i>30-44 ans</i> .....	5
<i>45-59 ans</i> .....	5
<i>60-74 ans</i> .....	5
<i>75-89 ans</i> .....	5
<i>90 ans et +</i> .....	5
Activité professionnelle .....	5
<i>Agriculteurs</i> .....	5
<i>Artisans, Commerçants</i> .....	5
<i>Cadres et sup.</i> .....	5
<i>Professions intermédiaires</i> .....	5
<i>Employé</i> .....	5
<i>Ouvrier</i> .....	5
<i>Retraité</i> .....	5
<i>Autres</i> .....	5
Niveau de diplôme .....	6
<i>Sans diplôme ou CEP</i> .....	6
<i>Brevet, BEPC, DNB</i> .....	6
<i>CAP-BEP ou équivalent</i> .....	6
<i>BAC ou équivalent</i> .....	6
<i>BAC+2</i> .....	6
<i>BAC+3 ou +4</i> .....	6
<i>BAC+5 ou plus</i> .....	6
Composition des ménages .....	6
<i>Couple sans enfant</i> .....	6
<i>Couple avec enfant(s)</i> .....	6
<i>Famille monoparentale</i> .....	6
<i>Colocation / Autre</i> .....	6
<i>Personnes seules</i> .....	6
Profils électoraux .....	7
<i>Premier tour</i> .....	7
Sécurité .....	8
<i>Evolution du nombre d'infractions</i> .....	8
<i>Pour comparer</i> .....	9
Services à la population .....	10
<i>Commerce</i> .....	10
<i>Éducation</i> .....	10
<i>Villes autour de Maché</i> .....	11

# Situation géographique



## i Informations clés

- **Région** : Pays de la Loire
- **Département** : Vendée
- **Code postal** : 85190
- **Superficie** : 18 km<sup>2</sup>



# Statistiques sur la population



Nombre d'habitants

**1 831**



Age moyen

**38 ans**



Pop active

**46.7%**



Taux chômage

**7%**



Pop densité

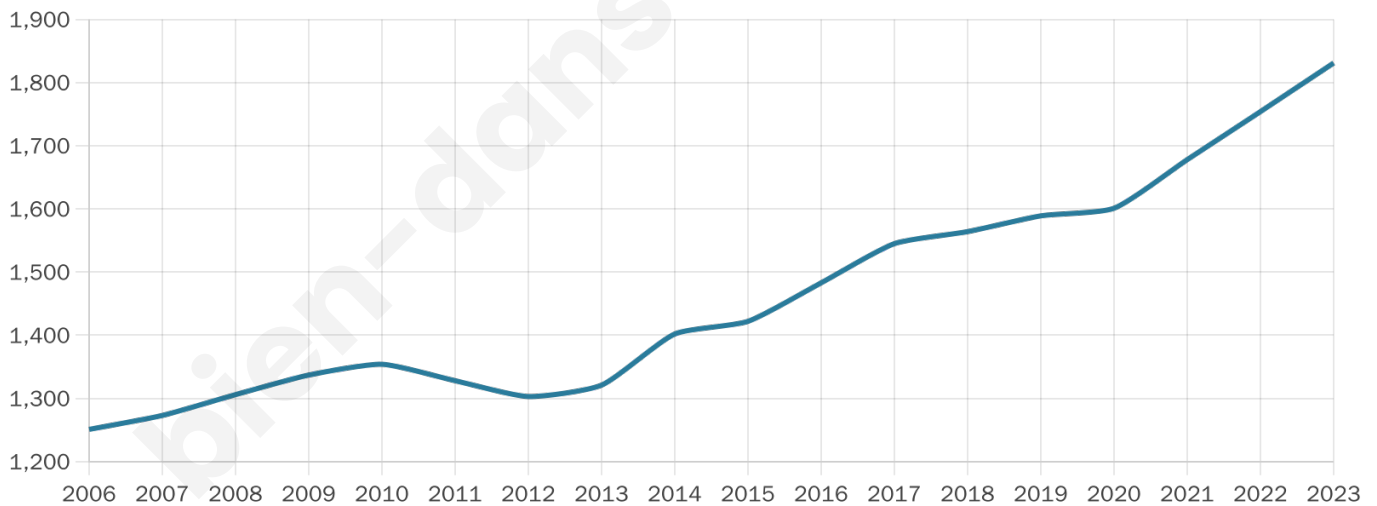
**102 h/km<sup>2</sup>**



Revenu moyen

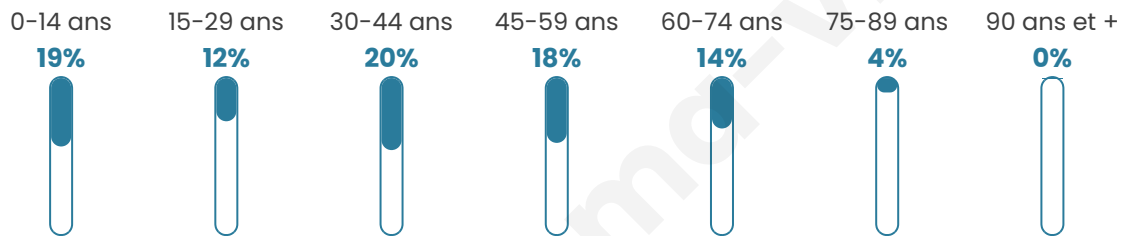
**22 590 €/an**

## Evolution du nombre d'habitants

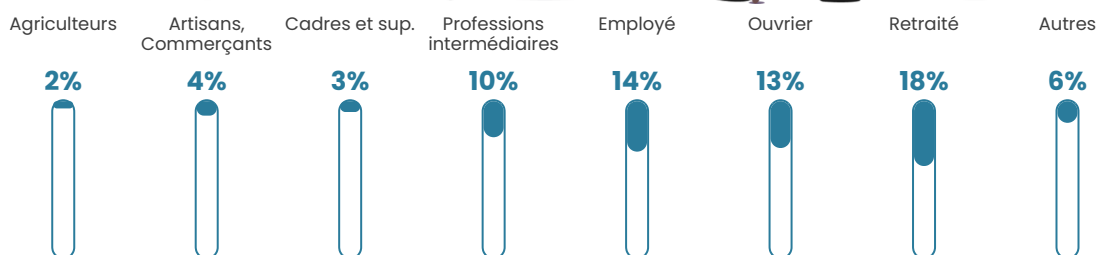


Sources : Institut national de la statistique et des études économiques (insee) selon Les dernières parutions officielles de 2024 portant sur les années 2020, 2021 et 2022.


## Tranche d'âge




## Activité professionnelle



## Niveau de diplôme















## Composition des ménages



# Profils électoraux

## Premier tour

	Emmanuel MACRON	34.07 %
	Marine LE PEN	31.01 %
	Jean-Luc MÉLENCHON	11.32 %
	Éric ZEMMOUR	5.93 %
	Jean LASSALLE	4.23 %
	Valérie PÉCRESSÉ	4.13 %
	Yannick JADOT	3.49 %
	Nicolas DUPONT- AIGNAN	2.54 %
	Nathalie ARTHAUD	1.27 %
	Anne HIDALGO	1.06 %
	Fabien ROUSSEL	0.63 %
	Philippe POUTOU	0.32 %



### 1 223 inscrits

Participation : 78.9%

Votes blancs : 1.14%

Votes nuls : 0.93%

## Second tour

	Emmanuel MACRON	51,68 %
	Marine LE PEN	48,32 %

### 1 223 inscrits

Participation : 79.8%

Votes blancs : 4%

Votes nuls : 1.64%

# Sécurité



Agressions physiques / sexuelles

**5**



Cambriolages

**0**



Vols / dégradations

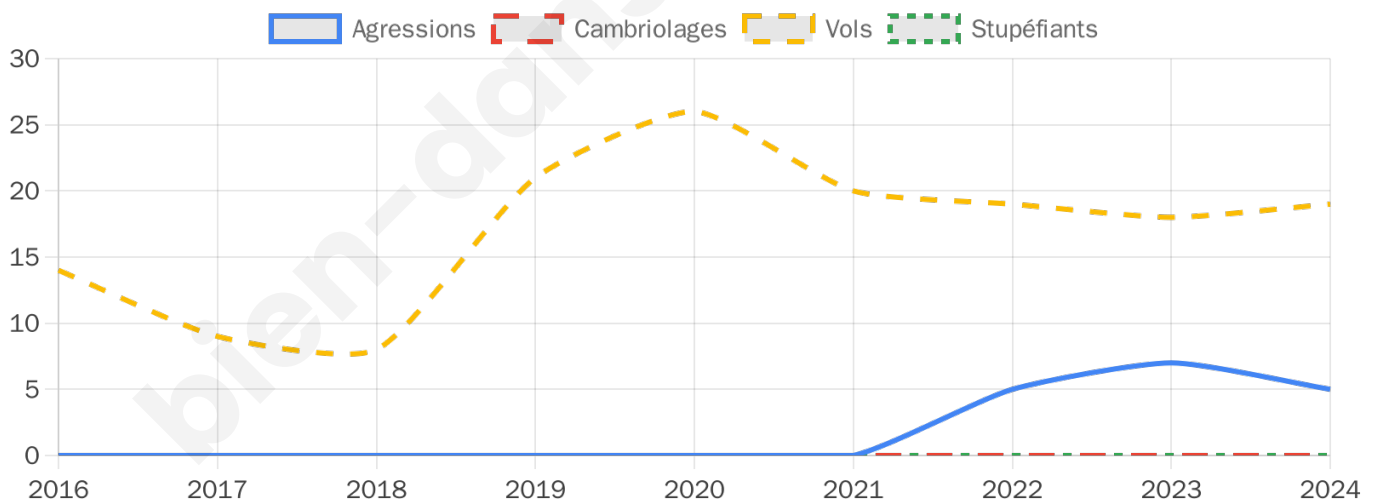
**19**



Stupéfiants

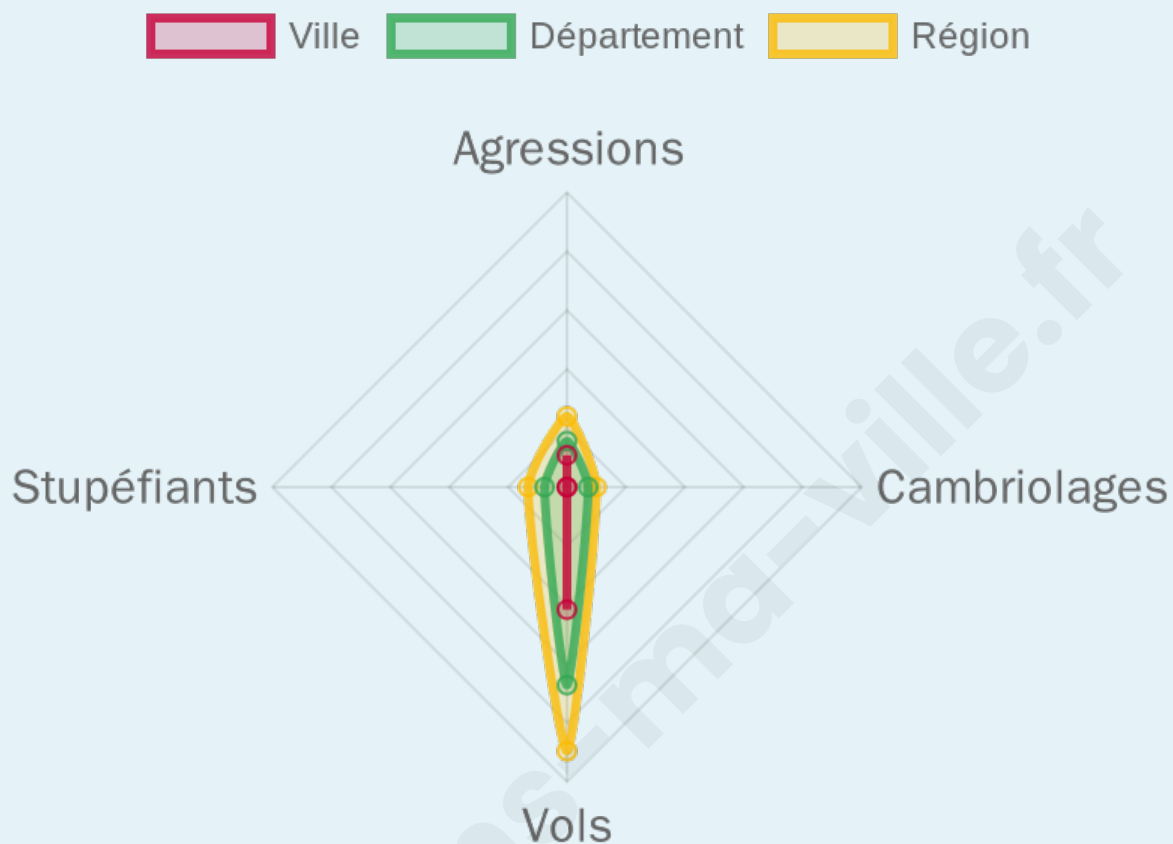
**0**

## Evolution du nombre d'infractions



## Pour comparer

(en proportion du nombre d'habitants)



Sources : Bases statistiques communale, départementale et régionale de la délinquance enregistrée par la police et la gendarmerie nationales selon les dernières parutions officielles de 2025 portant sur l'année 2024 ([data.gouv](https://data.gouv.fr)).

Agressions physiques / sexuelles : Violences sexuelles, coups et blessures volontaires intrafamiliaux, coups et blessures volontaires, autres coups, blessures volontaires et vols violents sans arme.

Cambriolages : Cambriolages de logements.

Vols : Vols avec armes, vols d'accessoires sur véhicules, vols dans les véhicules, vols de véhicules, vols sans violence contre des personnes, destructions, dégradations volontaires et escroqueries.

Stupéfiants : Trafic de stupéfiants dont (AFD) et usage de stupéfiants.

# Services à la population



## Commerce

Hypermarché	X <a href="#">Aizenay</a> 7km
Supermarché	X <a href="#">Aizenay</a> 7km
Superette	<b>2</b>
Boulangerie	<b>1</b>
Boucherie	X <a href="#">Coëx</a> 8km
Restaurant	X <a href="#">Apremont</a> 4km
Garage	<b>3</b>
Station-service	X <a href="#">Aizenay</a> 5km
Banque	<b>2</b>
La poste	<b>1</b>
Coiffeur	<b>2</b>
Tabac	X <a href="#">Aizenay</a> 6km
Bars / discothèque	<b>2</b>
Bibliothèque	X <a href="#">Coëx</a> 8km
Cinéma	X <a href="#">Challans</a> 18km
Vétérinaire	X <a href="#">Aizenay</a> 6km



## Santé

Pharmacie	X <a href="#">Apremont</a> 4km
Hôpital	X <a href="#">Challans</a> 18km
Laboratoire d'analyses médicales	X <a href="#">Aizenay</a> 6km
Etablissement pour handicapé	X <a href="#">Aizenay</a> 5km
EHPA	X <a href="#">Apremont</a> 4km
Médecin	X <a href="#">Aizenay</a> 5km
Dentiste	X <a href="#">Aizenay</a> 5km
Chirurgien	X <a href="#">Saint-Christophe-du-Ligèron</a> 11km
Dermatologue	X <a href="#">Saint-Christophe-du-Ligèron</a> 11km
Anesthésiste	X <a href="#">Saint-Gilles-Croix-de-Vie</a> 19km
Gastro-entérologue	X <a href="#">Challans</a> 18km
Gynécologue	X <a href="#">Beaulieu-sous-la-Roche</a> 10km
Cancérologue	X <a href="#">Nantes</a> 51km
Neurologue	X <a href="#">Challans</a> 18km
Ophtalmologue	X <a href="#">Aizenay</a> 5km
ORL	X <a href="#">Saint-Gilles-Croix-de-Vie</a> 19km
Cardiologue	X <a href="#">Beaulieu-sous-la-Roche</a> 10km
Pédiatre	X <a href="#">Challans</a> 19km
Pneumologue	X <a href="#">Les Sables-d'Olonne</a> 27km
Psychologue	X <a href="#">L'Aiguillon-sur-Vie</a> 14km
Radiologue	X <a href="#">Challans</a> 17km
Rhumatologue	X <a href="#">La Roche-sur-Yon</a> 21km
Sage-femme	X <a href="#">Aizenay</a> 6km



## Éducation

Crèche	<b>1</b>
Ecole maternelle Public	X <a href="#">Aizenay</a> 6km
Ecole maternelle Privé	X <a href="#">Aizenay</a> 5km
Ecole primaire Public	X <a href="#">Apremont</a> 4km
Ecole primaire Privé	<b>1</b>
Collège Public	X <a href="#">Aizenay</a> 5km
Collège Privé	X <a href="#">Aizenay</a> 5km
Lycée Public	X <a href="#">Aizenay</a> 5km
Lycée Privé	X <a href="#">Challans</a> 18km

Sources : Base Sirene des entreprises et de leurs établissements selon les dernières parutions officielles de 2025 portant sur l'année 2024 ([data.gouv](#)). Liste, localisation et tarifs des professionnels de santé selon les dernières parutions officielles de 2025 portant sur l'année 2024 ([opendatasoft](#)) et FINISS Extraction du Fichier des établissements selon les dernières parutions officielles de 2025 portant sur l'année 2024 ([data.gouv](#)). Adresse et géolocalisation des établissements d'enseignement du premier et second degrés selon les dernières parutions officielles de 2025 portant sur l'année 2024 ([data.education.gouv](#))

## Villes autour de Maché

Ville	Habitants	Superficie	Pop densité	Pop active	Taux chômage	Revenu moyen	Prix immobilier
Apremont (6 avis)	2 108	29 km <sup>2</sup>	73 h/km <sup>2</sup>	43.5%	3.9%	21 450 €/an	1 679 €/m <sup>2</sup>
Aizenay (10 avis)	10 365	81 km <sup>2</sup>	128 h/km <sup>2</sup>	48.4%	3.8%	23 030 €/an	1 877 €/m <sup>2</sup>
Saint-Paul-Mont-Penit (3 avis)	880	16 km <sup>2</sup>	55 h/km <sup>2</sup>	46%	5.5%	20 920 €/an	1 470 €/m <sup>2</sup>
La Chapelle-Palluau (1 avis)	1 124	13 km <sup>2</sup>	86 h/km <sup>2</sup>	48%	2.7%	22 280 €/an	1 641 €/m <sup>2</sup>
Martinet (2 avis)	1 229	18 km <sup>2</sup>	68 h/km <sup>2</sup>	47.8%	4.7%	22 150 €/an	1 550 €/m <sup>2</sup>
Palluau (1 avis)	1 128	7 km <sup>2</sup>	161 h/km <sup>2</sup>	48.7%	5%	21 550 €/an	1 329 €/m <sup>2</sup>
Grand'Landes	725	20 km <sup>2</sup>	36 h/km <sup>2</sup>	51.4%	7.6%	20 130 €/an	1 387 €/m <sup>2</sup>
Coëx (2 avis)	3 428	39 km <sup>2</sup>	88 h/km <sup>2</sup>	44%	4.8%	21 870 €/an	1 819 €/m <sup>2</sup>
Beaulieu-sous-la-Roche (2 avis)	2 421	25 km <sup>2</sup>	97 h/km <sup>2</sup>	45.6%	3.8%	23 060 €/an	1 614 €/m <sup>2</sup>
Saint-Étienne-du-Bois (4 avis)	2 311	29 km <sup>2</sup>	80 h/km <sup>2</sup>	45%	3%	21 360 €/an	1 386 €/m <sup>2</sup>
Saint-Christophe-du-Ligneron (2 avis)	2 727	42 km <sup>2</sup>	65 h/km <sup>2</sup>	47.7%	5.2%	21 750 €/an	1 563 €/m <sup>2</sup>
Saint-Maixent-sur-Vie (2 avis)	1 234	10 km <sup>2</sup>	123 h/km <sup>2</sup>	46.3%	5.1%	21 980 €/an	1 787 €/m <sup>2</sup>
Saint-Georges-de-Pointindoux	1 870	15 km <sup>2</sup>	125 h/km <sup>2</sup>	50.4%	3.2%	23 090 €/an	1 826 €/m <sup>2</sup>
Saint-Révérend (2 avis)	1 549	15 km <sup>2</sup>	103 h/km <sup>2</sup>	45.4%	3.8%	21 580 €/an	1 949 €/m <sup>2</sup>
Le Poiré-sur-Vie (5 avis)	8 649	71 km <sup>2</sup>	122 h/km <sup>2</sup>	49.3%	2.5%	23 470 €/an	1 736 €/m <sup>2</sup>

bien-dans-ma-ville.fr



# Vous aimez votre ville ? Notez-la !

Et faites-nous part de vos remarques constructives



Avec

**BIEN** dans ma **VILLE** 