



Version web

# Ville de Lys-Haut-Layon

Présenté par

**BIEN** dans  
ma **VILLE** 

# Sommaire

Situation géographique .....	3
Statistiques sur la population .....	4
Evolution du nombre d'habitants .....	4
Tranche d'âge .....	5
0-14 ans .....	5
15-29 ans .....	5
30-44 ans .....	5
45-59 ans .....	5
60-74 ans .....	5
75-89 ans .....	5
90 ans et + .....	5
Activité professionnelle .....	5
Agriculteurs .....	5
Artisans, Commerçants .....	5
Cadres et sup. ....	5
Professions intermédiaires .....	5
Employé .....	5
Ouvrier .....	5
Retraité .....	5
Autres .....	5
Niveau de diplôme .....	6
Sans diplôme ou CEP .....	6
Brevet, BEPC, DNB .....	6
CAP-BEP ou équivalent .....	6
BAC ou équivalent .....	6
BAC+2 .....	6
BAC+3 ou +4 .....	6
BAC+5 ou plus .....	6
Composition des ménages .....	6
Couple sans enfant .....	6
Couple avec enfant(s) .....	6
Famille monoparentale .....	6
Colocation / Autre .....	6
Personnes seules .....	6
Profils électoraux .....	7
Premier tour .....	7
Sécurité .....	8
Evolution du nombre d'infractions .....	8
Pour comparer .....	9
Services à la population .....	10
Commerce .....	10
Éducation .....	10
Villes autour de Lys-Haut-Layon .....	11

# Situation géographique



## i Informations clés

- **Région** : Pays de la Loire
- **Département** : Maine-et-Loire
- **Code postal** : 49310
- **Superficie** : 178 km<sup>2</sup>



bien-dans-ma-ville.fr

# Statistiques sur la population



Nombre d'habitants

**7 748**



Age moyen

**44 ans**



Pop active

**45.7%**



Taux chômage

**6.2%**



Pop densité

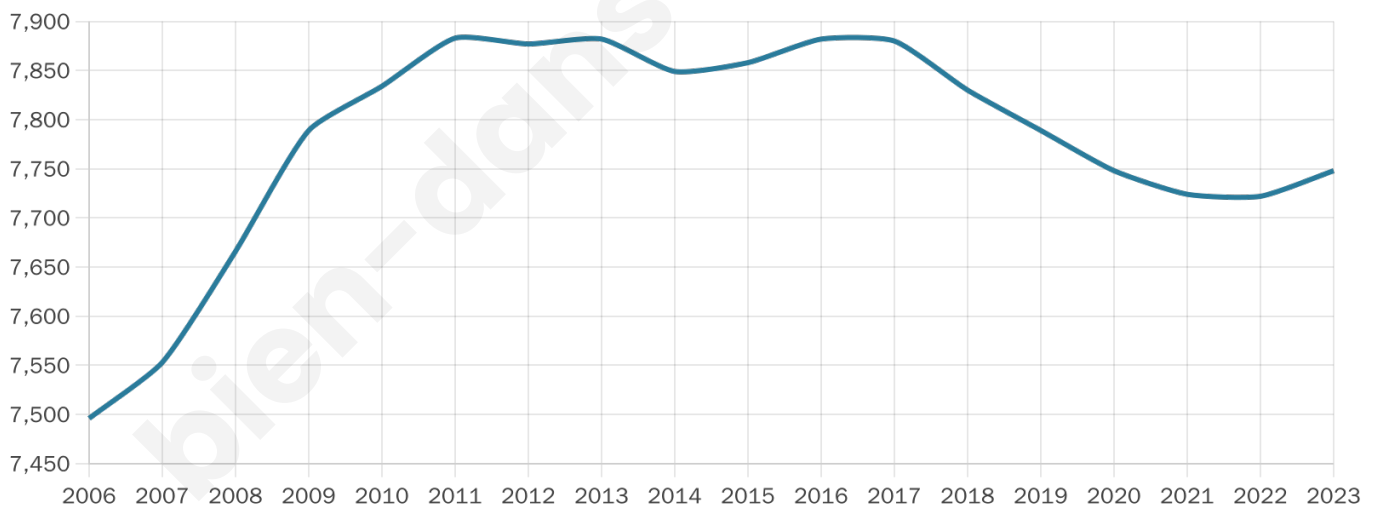
**44 h/km<sup>2</sup>**



Revenu moyen

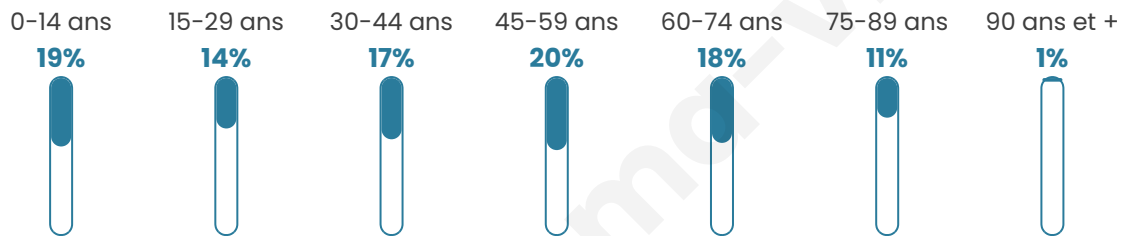
**21 190 €/an**

## Evolution du nombre d'habitants

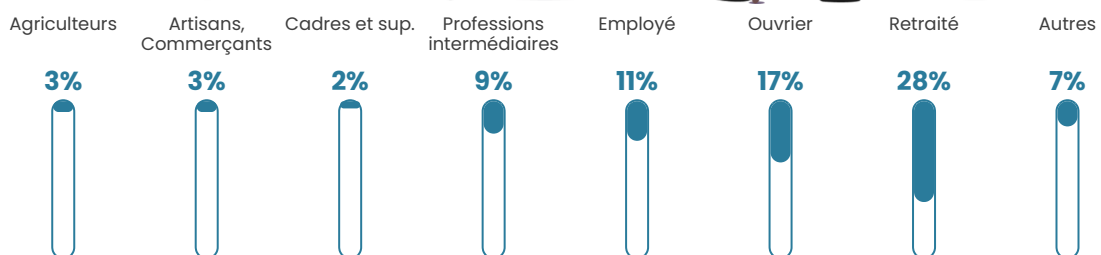


Sources : Institut national de la statistique et des études économiques (insee) selon Les dernières parutions officielles de 2024 portant sur les années 2020, 2021 et 2022.


## Tranche d'âge



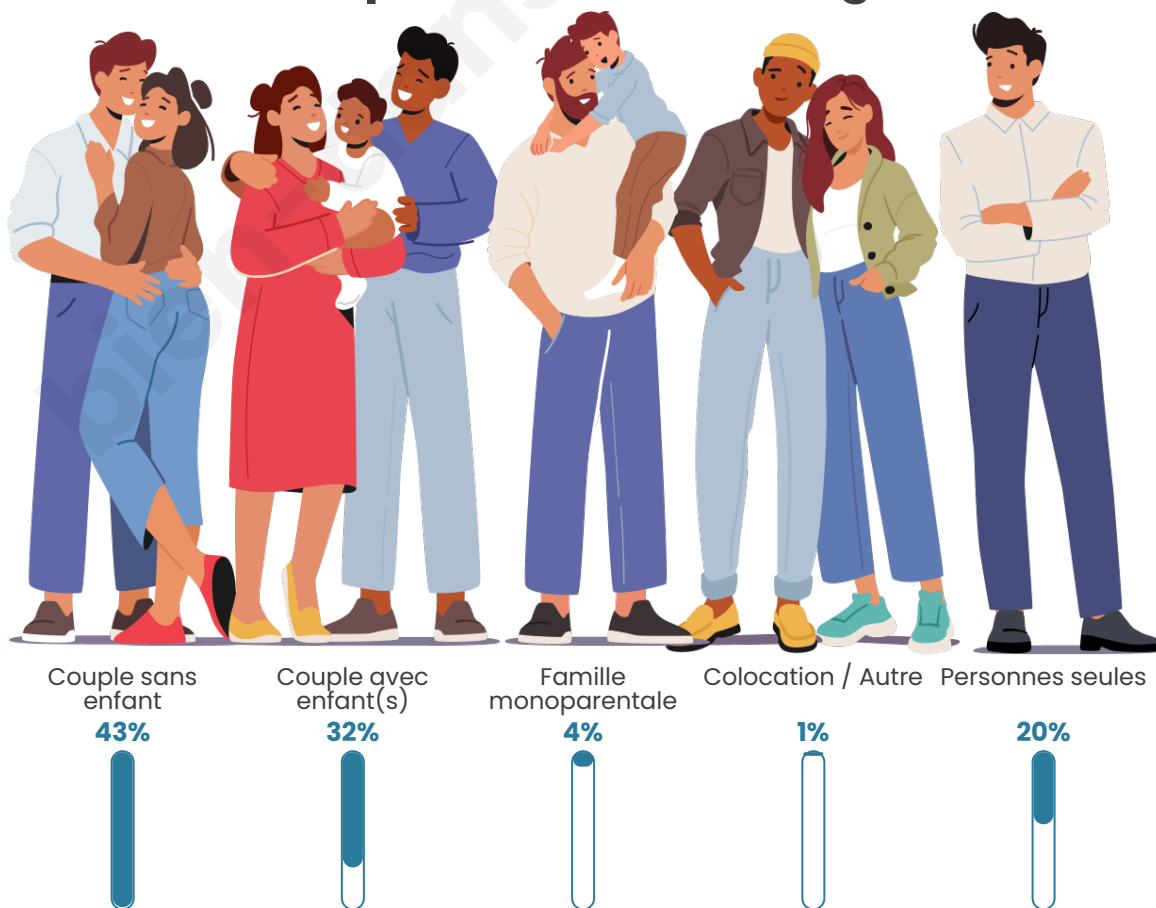
## Activité professionnelle



## Niveau de diplôme



## Composition des ménages



# Profils électoraux

## Premier tour

	Emmanuel MACRON	40.07 %
	Marine LE PEN	24.64 %
	Jean-Luc MÉLENCHON	11.04 %
	Valérie PÉCRESSÉ	6.31 %
	Éric ZEMMOUR	3.68 %
	Yannick JADOT	3.57 %
	Jean LASSALLE	3.34 %
	Nicolas DUPONT- AIGNAN	2.35 %
	Fabien ROUSSEL	1.67 %
	Anne HIDALGO	1.65 %
	Nathalie ARTHAUD	0.91 %
	Philippe POUTOU	0.78 %



### 5 649 inscrits

Participation : 79.47%

Votes blancs : 1.56%

Votes nuls : 0.98%

## Second tour

	Emmanuel MACRON	62,56 %
	Marine LE PEN	37,44 %

### 5 651 inscrits

Participation : 79.65%

Votes blancs : 5.51%

Votes nuls : 2.09%

# Sécurité



Agressions physiques / sexuelles

**52**



Cambriolages

**13**



Vols / dégradations

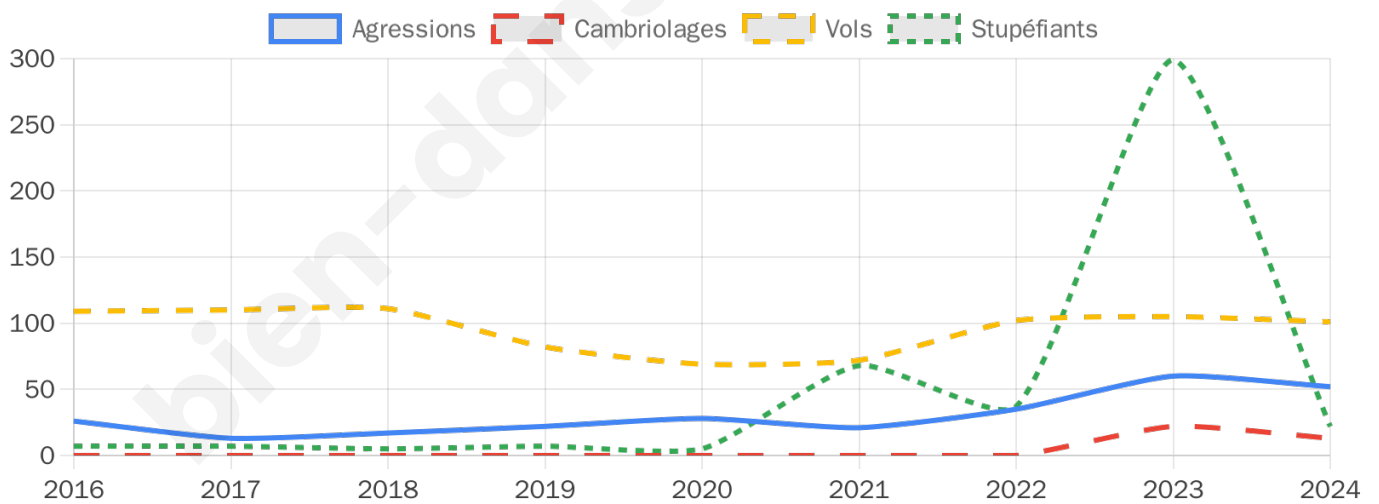
**101**



Stupéfiants

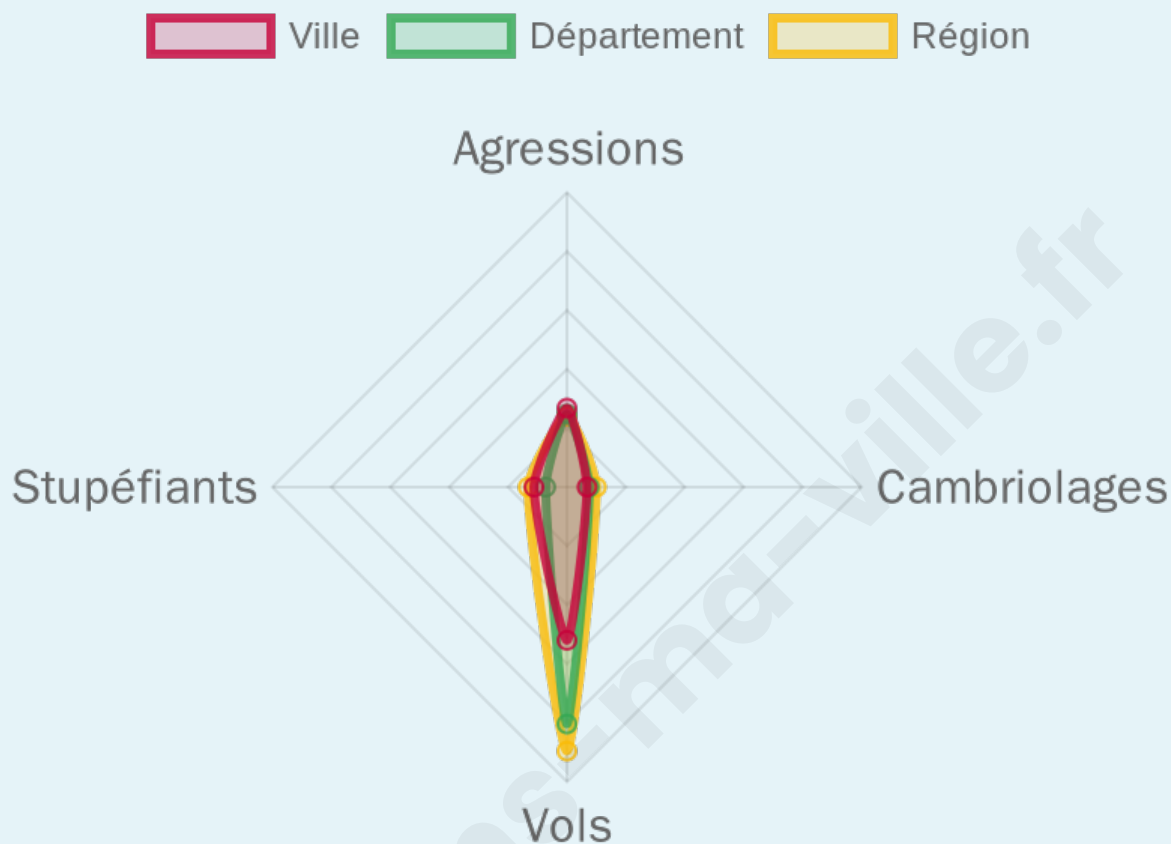
**22**

## Evolution du nombre d'infractions



## Pour comparer

(en proportion du nombre d'habitants)



Sources : Bases statistiques communale, départementale et régionale de la délinquance enregistrée par la police et la gendarmerie nationales selon les dernières parutions officielles de 2025 portant sur l'année 2024 ([data.gouv](https://data.gouv.fr)).

Agressions physiques / sexuelles : Violences sexuelles, coups et blessures volontaires intrafamiliaux, coups et blessures volontaires, autres coups, blessures volontaires et vols violents sans arme.

Cambriolages : Cambriolages de logements.

Vols : Vols avec armes, vols d'accessoires sur véhicules, vols dans les véhicules, vols de véhicules, vols sans violence contre des personnes, destructions, dégradations volontaires et escroqueries.

Stupéfiants : Trafic de stupéfiants dont (AFD) et usage de stupéfiants.

# Services à la population



## Commerce

Hypermarché	1
Supermarché	1
Superette	2
Boulangerie	4
Boucherie	3
Restaurant	8
Garage	7
Station-service	1
Banque	6
La poste	3
Coiffeur	7
Tabac	X <u>Chemillé-en-Anjou</u> 17km
Bars / discothèque	8
Bibliothèque	X <u>Veziens</u> 14km
Cinéma	1
Vétérinaire	3



## Santé

Pharmacie	2
Hôpital	X <u>Cholet</u> 28km
Laboratoire d'analyses médicales	1
Etablissement pour handicapé	2
EHPA	2
Médecin	2
Dentiste	2
Chirurgien	4
Dermatologue	X <u>Cholet</u> 29km
Anesthésiste	X <u>Cholet</u> 25km
Gastro-entérologue	2
Gynécologue	X <u>Cholet</u> 30km
Cancérologue	X <u>Nantes</u> 77km
Neurologue	X <u>Cholet</u> 26km
Ophthalmologue	X <u>Cholet</u> 28km
ORL	X <u>Cholet</u> 30km
Cardiologue	2
Pédiatre	X <u>Cholet</u> 26km
Pneumologue	X <u>Angers</u> 33km
Psychologue	X <u>Cholet</u> 30km
Radiologue	X <u>Cholet</u> 26km
Rhumatologue	X <u>Cholet</u> 27km
Sage-femme	X <u>Bellevigne-en-Layon</u> 14km



## Éducation

Crèche	3
Ecole maternelle Public	1
Ecole maternelle Privé	X <u>Sèvremoine</u> 35km
Ecole primaire Public	2
Ecole primaire Privé	5
Collège Public	1
Collège Privé	1
Lycée Public	X <u>Chemillé-en-Anjou</u> 17km
Lycée Privé	X <u>Chemillé-en-Anjou</u> 8km

Sources : Base Sirene des entreprises et de leurs établissements selon les dernières parutions officielles de 2025 portant sur l'année 2024 ([data.gouv](#)). Liste, localisation et tarifs des professionnels de santé selon les dernières parutions officielles de 2025 portant sur l'année 2024 ([opendatasoft](#)) et FINISS Extraction du Fichier des établissements selon les dernières parutions officielles de 2025 portant sur l'année 2024 ([data.gouv](#)). Adresse et géolocalisation des établissements d'enseignement du premier et second degrés selon les dernières parutions officielles de 2025 portant sur l'année 2024 ([data.education.gouv](#))

## Villes autour de Lys-Haut-Layon

Ville	Habitants	Superficie	Pop densité	Pop active	Taux chômage	Revenu moyen	Prix immobilier
Montilliers	1 222	26 km <sup>2</sup>	47 h/km <sup>2</sup>	46.5%	2.7%	21 990 €/an	1 337 €/m <sup>2</sup>
Cernusson	329	8 km <sup>2</sup>	41 h/km <sup>2</sup>	45.9%	2.4%	20 760 €/an	1 203 €/m <sup>2</sup>
Saint-Paul-du-Bois	598	26 km <sup>2</sup>	23 h/km <sup>2</sup>	50.8%	4.5%	21 040 €/an	818 €/m <sup>2</sup>
Coron (1 avis)	1 603	31 km <sup>2</sup>	52 h/km <sup>2</sup>	45.6%	2.5%	22 360 €/an	1 173 €/m <sup>2</sup>
Aubigné-sur-Layon	347	5 km <sup>2</sup>	69 h/km <sup>2</sup>	45.8%	3.2%	22 340 €/an	1 555 €/m <sup>2</sup>
La Plaine (1 avis)	1 018	22 km <sup>2</sup>	46 h/km <sup>2</sup>	47.8%	2.9%	21 480 €/an	1 143 €/m <sup>2</sup>
Cléré-sur-Layon	348	21 km <sup>2</sup>	17 h/km <sup>2</sup>	37.9%	4.9%	18 650 €/an	913 €/m <sup>2</sup>
Passavant-sur-Layon	126	4 km <sup>2</sup>	32 h/km <sup>2</sup>	46%	4%	21 960 €/an	1 013 €/m <sup>2</sup>
Chanteloup-les-Bois	734	27 km <sup>2</sup>	27 h/km <sup>2</sup>	43.7%	3.3%	21 220 €/an	1 287 €/m <sup>2</sup>
Saint Maurice Étusson (1 avis)	895	56 km <sup>2</sup>	16 h/km <sup>2</sup>	45.4%	3.8%	20 660 €/an	1 075 €/m <sup>2</sup>
Somloire (1 avis)	884	31 km <sup>2</sup>	29 h/km <sup>2</sup>	41.6%	2.7%	20 910 €/an	880 €/m <sup>2</sup>
Bellevigne-en-Layon	5 922	94 km <sup>2</sup>	63 h/km <sup>2</sup>	48%	2.4%	22 710 €/an	1 465 €/m <sup>2</sup>
Genneton	302	27 km <sup>2</sup>	11 h/km <sup>2</sup>	48%	3%	18 250 €/an	1 095 €/m <sup>2</sup>
Vezins (2 avis)	1 758	18 km <sup>2</sup>	98 h/km <sup>2</sup>	51.4%	3.9%	22 270 €/an	1 322 €/m <sup>2</sup>
Terranjou (6 avis)	3 871	57 km <sup>2</sup>	68 h/km <sup>2</sup>	50.6%	2.3%	22 820 €/an	1 483 €/m <sup>2</sup>

bien-dans-ma-ville.fr



# Vous aimez votre ville ? Notez-la !

Et faites-nous part de vos remarques constructives



Avec

**BIEN** dans  
ma **VILLE** 