



Version web

# Ville de Luzeret

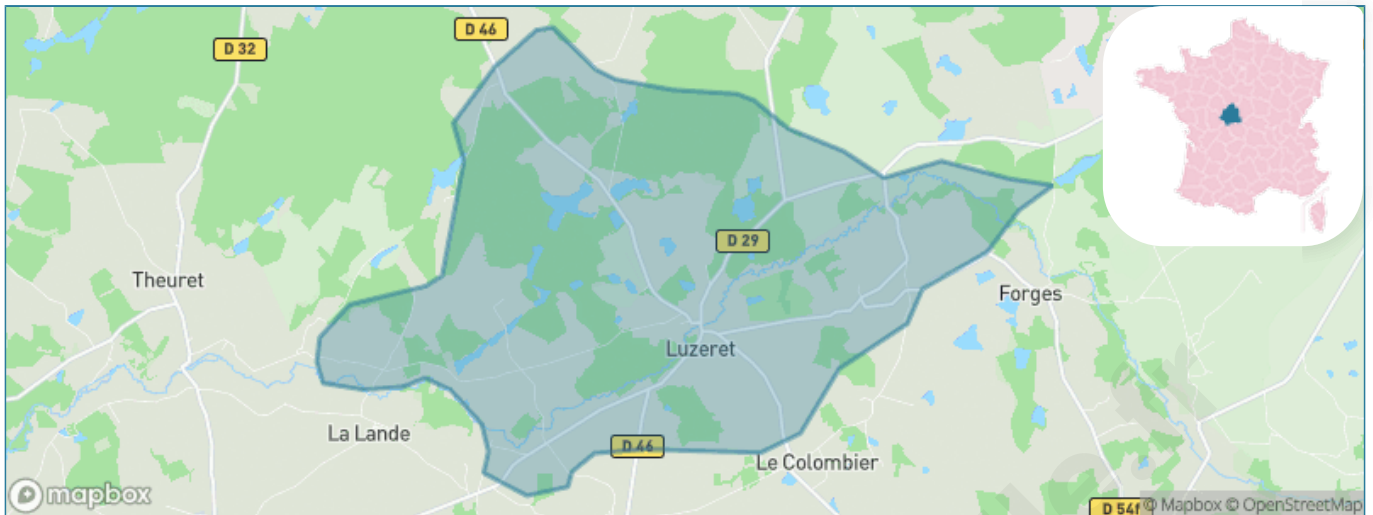
Présenté par

**BIEN** dans  
ma **VILLE** 

# Sommaire

Situation géographique .....	3
Statistiques sur la population .....	4
Evolution du nombre d'habitants .....	4
Tranche d'âge .....	5
0-14 ans .....	5
15-29 ans .....	5
30-44 ans .....	5
45-59 ans .....	5
60-74 ans .....	5
75-89 ans .....	5
90 ans et + .....	5
Activité professionnelle .....	5
Agriculteurs .....	5
Artisans, Commerçants .....	5
Cadres et sup. ....	5
Professions intermédiaires .....	5
Employé .....	5
Ouvrier .....	5
Retraité .....	5
Autres .....	5
Niveau de diplôme .....	6
Sans diplôme ou CEP .....	6
Brevet, BEPC, DNB .....	6
CAP-BEP ou équivalent .....	6
BAC ou équivalent .....	6
BAC+2 .....	6
BAC+3 ou +4 .....	6
BAC+5 ou plus .....	6
Composition des ménages .....	6
Couple sans enfant .....	6
Couple avec enfant(s) .....	6
Famille monoparentale .....	6
Colocation / Autre .....	6
Personnes seules .....	6
Profils électoraux .....	7
Premier tour .....	7
Sécurité .....	8
Evolution du nombre d'infractions .....	8
Pour comparer .....	9
Services à la population .....	10
Commerce .....	10
Éducation .....	10
Villes autour de Luzeret .....	12

# Situation géographique



## i Informations clés

- **Région** : Centre-Val de Loire
- **Département** : Indre
- **Code postal** : 36800
- **Superficie** : 26 km<sup>2</sup>



# Statistiques sur la population



Nombre d'habitants

**155**



Age moyen

**46 ans**



Pop active

**35.5%**



Taux chômage

**8.2%**



Pop densité

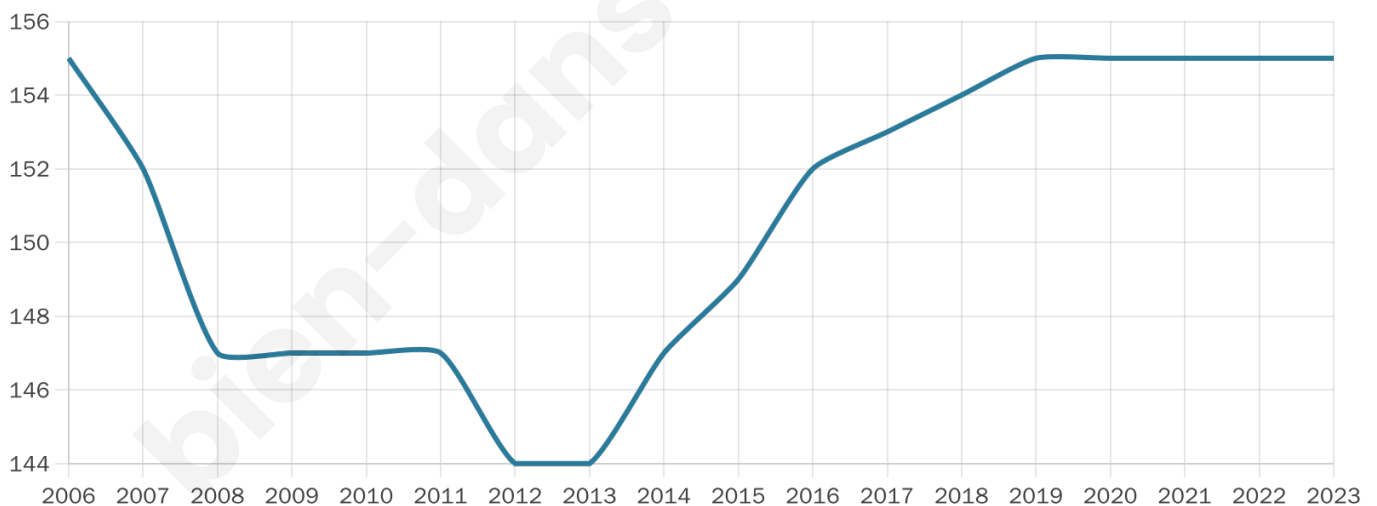
**6 h/km<sup>2</sup>**



Revenu moyen

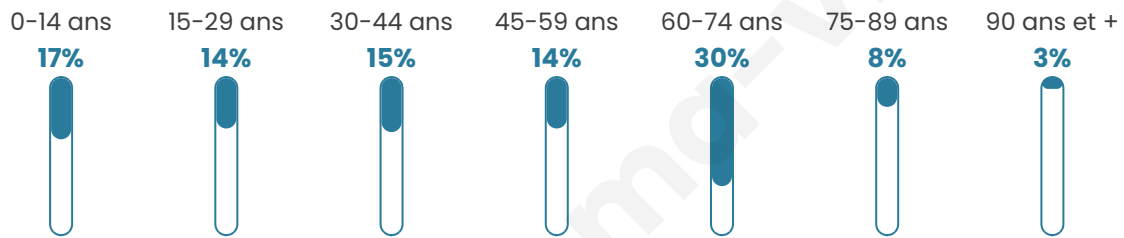
**17 190 €/an**

## Evolution du nombre d'habitants

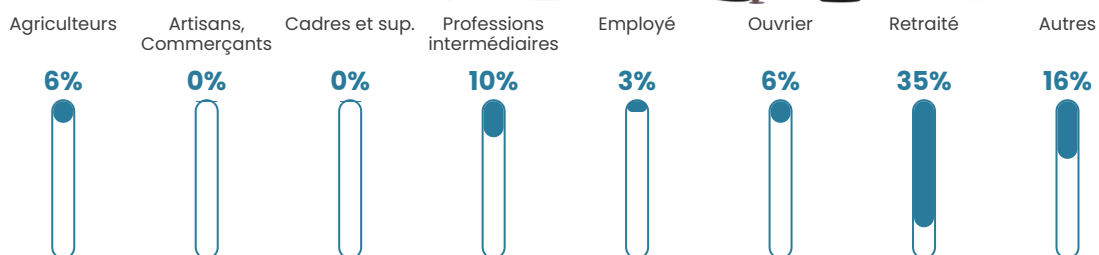


Sources : Institut national de la statistique et des études économiques (insee) selon Les dernières parutions officielles de 2024 portant sur les années 2020, 2021 et 2022.

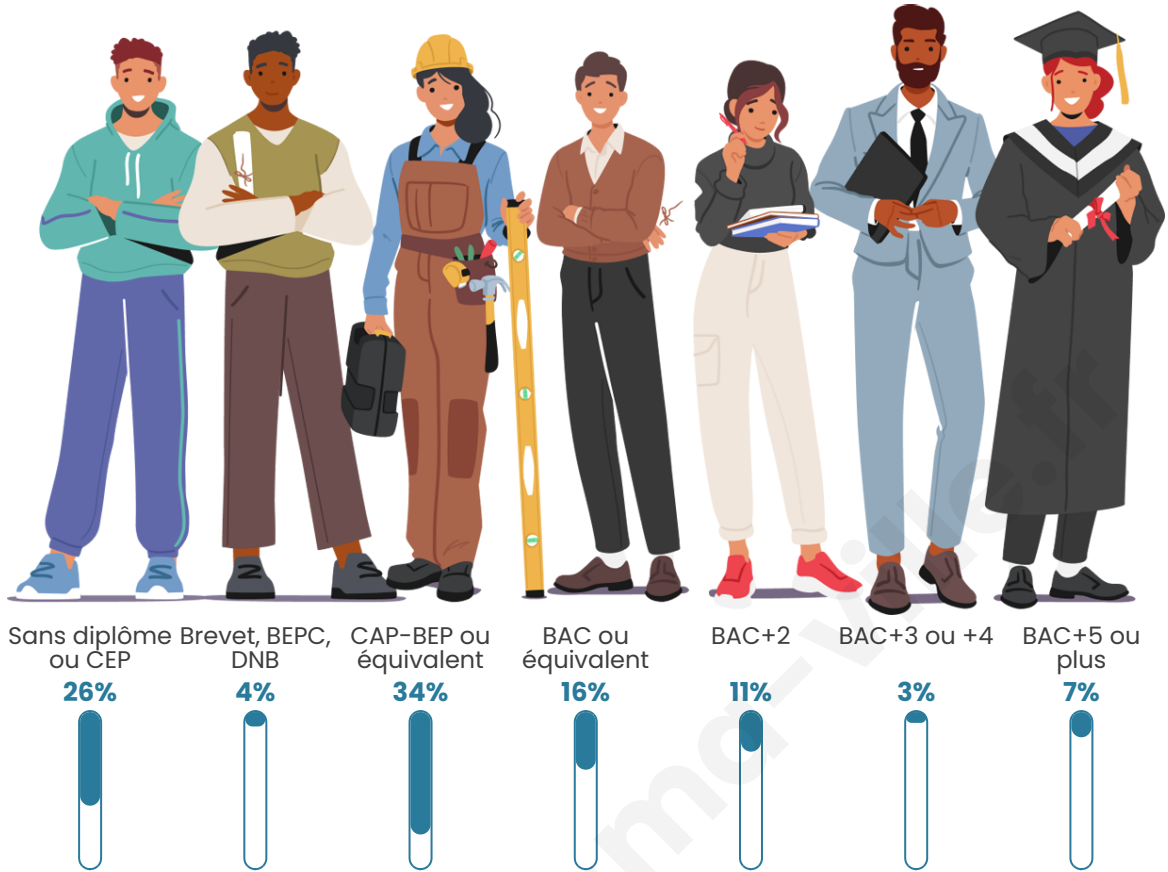
## Tranche d'âge




## Activité professionnelle



## Niveau de diplôme













## Composition des ménages



# Profils électoraux

## Premier tour

	Marine LE PEN	27.38 %
	Emmanuel MACRON	17.86 %
	Jean-Luc MÉLENCHON	17.86 %
	Jean LASSALLE	10.71 %
	Éric ZEMMOUR	8.33 %
	Valérie PÉCRESSÉ	7.14 %
	Fabien ROUSSEL	4.76 %
	Yannick JADOT	2.38 %
	Anne HIDALGO	1.19 %
	Philippe POUTOU	1.19 %
	Nicolas DUPONT- AIGNAN	1.19 %
	Nathalie ARTHAUD	0.00 %



### 117 inscrits

Participation : 75.21%

Votes blancs : 3.41%

Votes nuls : 1.14%

## Second tour

	Emmanuel MACRON	47,22 %
	Marine LE PEN	52,78 %

### 117 inscrits

Participation : 70.94%

Votes blancs : 9.64%

Votes nuls : 3.61%

# Sécurité



Agressions physiques / sexuelles

0



Cambriolages

0



Vols / dégradations

0



Stupéfiants

0

## Evolution du nombre d'infractions



## Pour comparer

(en proportion du nombre d'habitants)

■ Ville ■ Département ■ Région



Sources : Bases statistiques communale, départementale et régionale de la délinquance enregistrée par la police et la gendarmerie nationales selon les dernières parutions officielles de 2025 portant sur l'année 2024 ([data.gouv](https://data.gouv.fr)).

Agressions physiques / sexuelles : Violences sexuelles, coups et blessures volontaires intrafamiliaux, coups et blessures volontaires, autres coups, blessures volontaires et vols violents sans arme.

Cambriolages : Cambriolages de logements.

Vols : Vols avec armes, vols d'accessoires sur véhicules, vols dans les véhicules, vols de véhicules, vols sans violence contre des personnes, destructions, dégradations volontaires et escroqueries.

Stupéfiants : Trafic de stupéfiants dont (AFD) et usage de stupéfiants.

# Services à la population



## Commerce

Hypermarché	X <u>Le Blanc</u> 28km
Supermarché	X <u>Saint-Marcel</u> 10km
Superette	X <u>Saint-Gaultier</u> 10km
Boulangerie	X <u>Prissac</u> 8km
Boucherie	X <u>Prissac</u> 8km
Restaurant	X <u>Sacieres-Saint-Martin</u> 7km
Garage	1
Station-service	X <u>Saint-Gaultier</u> 9km
Banque	X <u>Saint-Gaultier</u> 10km
La poste	X <u>Argenton-sur-Creuse</u> 10km
Coiffeur	X <u>Vigoux</u> 8km
Tabac	X <u>Argenton-sur-Creuse</u> 10km
Bars / discothèque	X <u>Prissac</u> 8km
Bibliothèque	X <u>Badecon-le-Pin</u> 15km
Cinéma	X <u>Argenton-sur-Creuse</u> 10km
Vétérinaire	X <u>Argenton-sur-Creuse</u> 8km



## Santé

Pharmacie	X <u>Argenton-sur-Creuse</u> 10km
Hôpital	X <u>Le Blanc</u> 28km
Laboratoire d'analyses médicales	X <u>Argenton-sur-Creuse</u> 10km
Etablissement pour handicapé	X <u>Saint-Gaultier</u> 9km
EHPA	X <u>Saint-Gaultier</u> 9km
Médecin	X <u>Saint-Gaultier</u> 10km
Dentiste	X <u>Prissac</u> 8km
Chirurgien	X <u>Châteauroux</u> 35km
Dermatologue	X <u>Le Blanc</u> 27km
Anesthésiste	X <u>Saint-Flovier</u> 54km
Gastro-entérologue	X <u>Guéret</u> 55km
Gynécologue	X <u>Châteauroux</u> 36km
Cancérologue	X <u>Poitiers</u> 78km
Neurologue	X <u>Châteauroux</u> 36km
Ophthalmologue	X <u>La Souterraine</u> 35km
ORL	X <u>Châteauroux</u> 36km
Cardiologue	X <u>Châteauroux</u> 37km
Pédiatre	X <u>Civaux</u> 58km
Pneumologue	X <u>Châteauroux</u> 37km
Psychologue	X <u>Chasseneuil</u> 11km
Radiologue	X <u>Châteauroux</u> 36km
Rhumatologue	X <u>Saint-Marcel</u> 12km
Sage-femme	X <u>Argenton-sur-Creuse</u> 11km



## Éducation

Crèche	X <u>Ceaulmont</u> 12km
Ecole maternelle Public	X <u>Prissac</u> 9km
Ecole maternelle Privé	X <u>Céré-la-Ronde</u> 81km
Ecole primaire Public	X <u>Vigoux</u> 8km
Ecole primaire Privé	X <u>Le Blanc</u> 27km
Collège Public	X <u>Argenton-sur-Creuse</u> 9km
Collège Privé	X <u>Le Blanc</u> 27km
Lycée Public	X <u>Argenton-sur-Creuse</u> 10km
Lycée Privé	X <u>Châteauroux</u> 34km

Sources : Base Sirene des entreprises et de leurs établissements selon les dernières parutions officielles de 2025 portant sur l'année 2024 ([data.gouv](#)). Liste, localisation et tarifs des professionnels de santé selon les dernières parutions officielles de 2025 portant sur l'année 2024 ([opendatasoft](#)) et FINISS Extraction du Fichier des établissements selon les dernières parutions officielles de 2025 portant sur

l'année 2024 ([data.gouv](https://data.gouv.fr)). Adresse et géolocalisation des établissements d'enseignement du premier et second degrés selon les dernières parutions officielles de 2025 portant sur l'année 2024 ([data.education.gouv](https://data.education.gouv.fr))

bien-dans-ma-ville.fr

## Villes autour de Luzeret

Ville	Habitants	Superficie	Pop densité	Pop active	Taux chômage	Revenu moyen	Prix immobilier
Chazelet	124	11 km <sup>2</sup>	11 h/km <sup>2</sup>	37.1%	1.6%	17 210 €/an	429 €/m <sup>2</sup>
Saint-Civran	137	11 km <sup>2</sup>	12 h/km <sup>2</sup>	35.8%	4.4%	20 150 €/an	390 €/m <sup>2</sup>
Sacierges-Saint-Martin	312	31 km <sup>2</sup>	10 h/km <sup>2</sup>	34%	4.8%	19 050 €/an	1 032 €/m <sup>2</sup>
Vigoux	472	37 km <sup>2</sup>	13 h/km <sup>2</sup>	45.1%	3.8%	20 870 €/an	920 €/m <sup>2</sup>
Prissac	576	62 km <sup>2</sup>	9 h/km <sup>2</sup>	42.4%	4.5%	19 810 €/an	614 €/m <sup>2</sup>
Rivarennnes	482	37 km <sup>2</sup>	13 h/km <sup>2</sup>	41.9%	6.6%	21 390 €/an	943 €/m <sup>2</sup>
Chitray	172	19 km <sup>2</sup>	9 h/km <sup>2</sup>	48.3%	6.4%	22 680 €/an	1 046 €/m <sup>2</sup>
Celon	387	17 km <sup>2</sup>	23 h/km <sup>2</sup>	48.1%	7.5%	19 550 €/an	624 €/m <sup>2</sup>
Le Pont-Chrétien-Chabenet	917	9 km <sup>2</sup>	102 h/km <sup>2</sup>	42.5%	5.1%	19 670 €/an	710 €/m <sup>2</sup>
Saint-Gilles	91	7 km <sup>2</sup>	13 h/km <sup>2</sup>	35.2%	7.7%	15 710 €/an	551 €/m <sup>2</sup>
Saint-Gaultier (3 avis)	1 701	9 km <sup>2</sup>	189 h/km <sup>2</sup>	35.4%	5.5%	19 880 €/an	822 €/m <sup>2</sup>
Roussines	355	23 km <sup>2</sup>	15 h/km <sup>2</sup>	37.5%	3.7%	20 950 €/an	617 €/m <sup>2</sup>
Thenay (1 avis)	893	34 km <sup>2</sup>	26 h/km <sup>2</sup>	41.2%	6%	19 770 €/an	746 €/m <sup>2</sup>
Argenton-sur-Creuse (9 avis)	4 786	29 km <sup>2</sup>	165 h/km <sup>2</sup>	40.8%	6%	20 400 €/an	1 012 €/m <sup>2</sup>
Saint-Marcel	1 514	17 km <sup>2</sup>	89 h/km <sup>2</sup>	37.6%	5%	20 770 €/an	912 €/m <sup>2</sup>

bien-dans-ma-ville.fr



# **Vous aimez votre ville ? Notez-la !**

Et faites-nous part de vos remarques constructives



Avec

**BIEN** dans ma **VILLE** 