



Version web

# Ville de Lutzelhouse

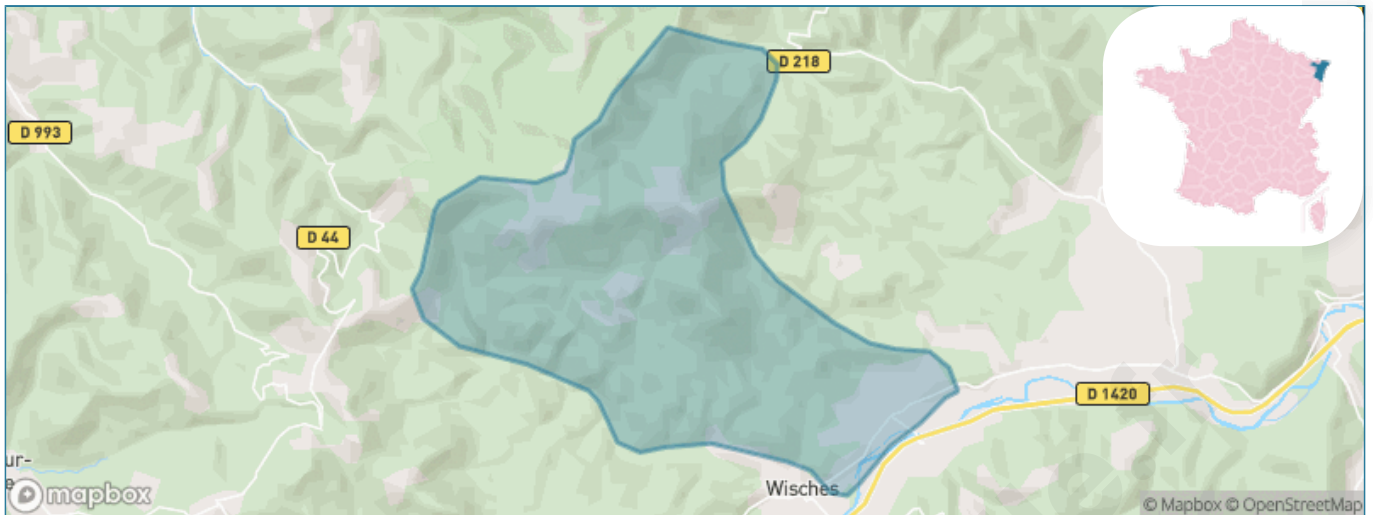
Présenté par

**BIEN** dans  
ma **VILLE** 

# Sommaire

Situation géographique .....	3
Statistiques sur la population .....	4
Evolution du nombre d'habitants .....	4
Tranche d'âge .....	5
0-14 ans .....	5
15-29 ans .....	5
30-44 ans .....	5
45-59 ans .....	5
60-74 ans .....	5
75-89 ans .....	5
90 ans et + .....	5
Activité professionnelle .....	5
Agriculteurs .....	5
Artisans, Commerçants .....	5
Cadres et sup. ....	5
Professions intermédiaires .....	5
Employé .....	5
Ouvrier .....	5
Retraité .....	5
Autres .....	5
Niveau de diplôme .....	6
Sans diplôme ou CEP .....	6
Brevet, BEPC, DNB .....	6
CAP-BEP ou équivalent .....	6
BAC ou équivalent .....	6
BAC+2 .....	6
BAC+3 ou +4 .....	6
BAC+5 ou plus .....	6
Composition des ménages .....	6
Couple sans enfant .....	6
Couple avec enfant(s) .....	6
Famille monoparentale .....	6
Colocation / Autre .....	6
Personnes seules .....	6
Profil électoraux .....	7
Premier tour .....	7
Sécurité .....	8
Evolution du nombre d'infractions .....	8
Pour comparer .....	9
Services à la population .....	10
Commerce .....	10
Éducation .....	10
Villes autour de Lutzelhouse .....	11
Avis sur la ville de Lutzelhouse .....	12
Moyenne par critère .....	12
Villes autour de Lutzelhouse .....	12
Répartition des avis par note .....	12
Répartition des avis par note .....	12

# Situation géographique



## i Informations clés

- **Région** : Grand Est
- **Département** : Bas-Rhin
- **Code postal** : 67130
- **Superficie** : 28 km<sup>2</sup>



# Statistiques sur la population



Nombre d'habitants

**1 959**



Age moyen

**43 ans**



Pop active

**47.8%**



Taux chômage

**4.3%**



Pop densité

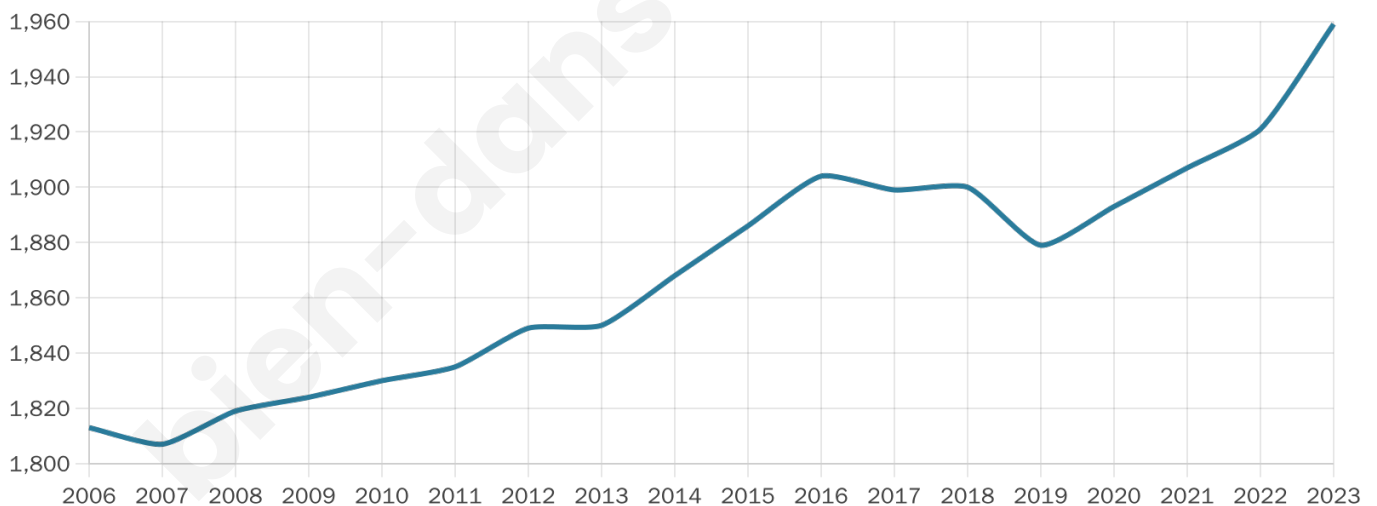
**70 h/km<sup>2</sup>**



Revenu moyen

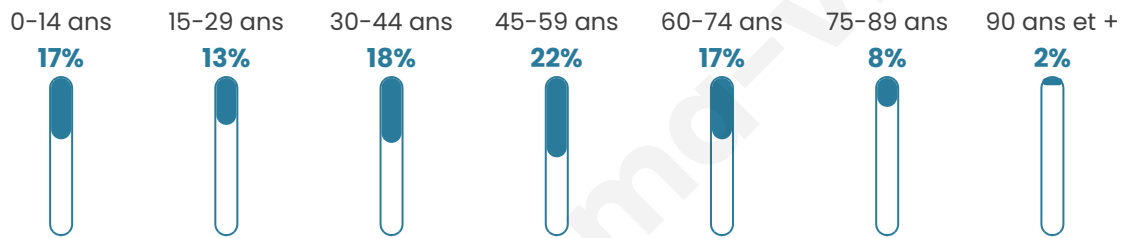
**25 590 €/an**

## Evolution du nombre d'habitants

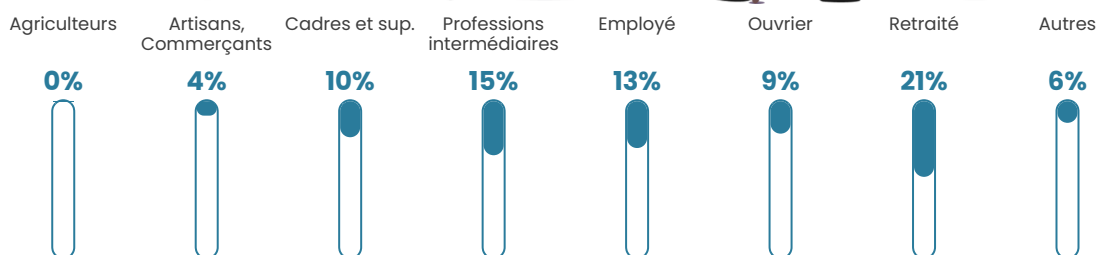


Sources : Institut national de la statistique et des études économiques (insee) selon Les dernières parutions officielles de 2024 portant sur les années 2020, 2021 et 2022.


## Tranche d'âge




## Activité professionnelle



## Niveau de diplôme









## Composition des ménages



# Profils électoraux

## Premier tour

	Marine LE PEN	32.23 %
	Emmanuel MACRON	24.52 %
	Jean-Luc MÉLENCHON	16.07 %
	Éric ZEMMOUR	5.88 %
	Yannick JADOT	4.68 %
	Jean LASSALLE	4.32 %
	Nicolas DUPONT-AIGNAN	4.22 %
	Valérie PÉCRESSÉ	4.04 %
	Anne HIDALGO	1.74 %
	Nathalie ARTHAUD	1.01 %
	Fabien ROUSSEL	0.92 %
	Philippe POUTOU	0.37 %



### 1 452 inscrits

Participation : 77.34%

Votes blancs : 2.32%

Votes nuls : 0.71%

## Second tour

	Emmanuel MACRON	47,09 %
	Marine LE PEN	52,91 %

### 1 453 inscrits

Participation : 76.53%

Votes blancs : 6.03%

Votes nuls : 1.35%

# Sécurité



Agressions physiques / sexuelles

**5**



Cambriolages

**0**



Vols / dégradations

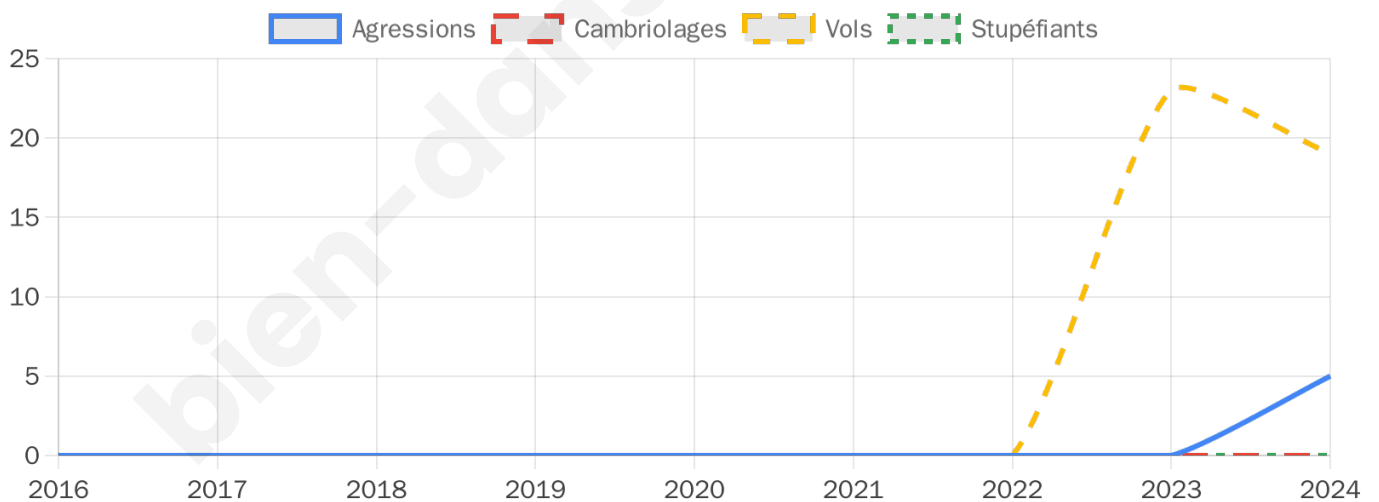
**19**



Stupéfiants

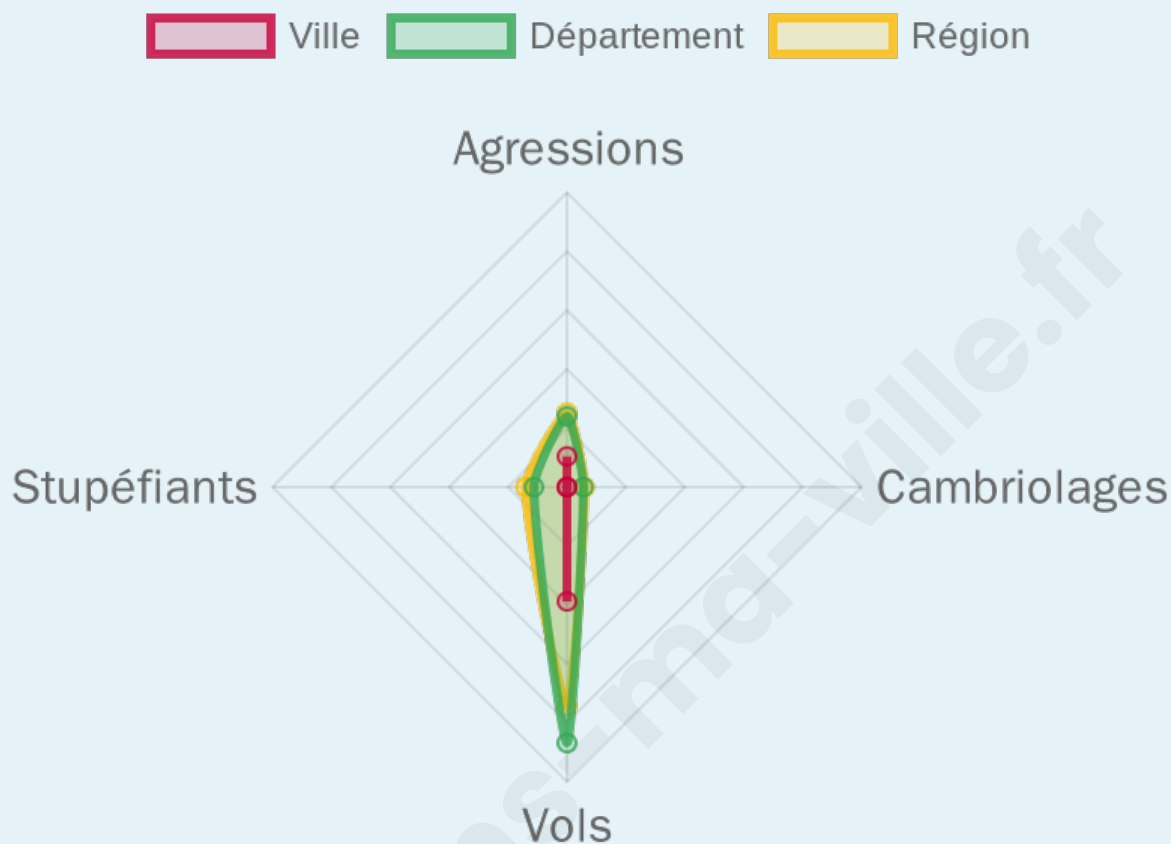
**0**

## Evolution du nombre d'infractions



## Pour comparer

(en proportion du nombre d'habitants)



Sources : Bases statistiques communale, départementale et régionale de la délinquance enregistrée par la police et la gendarmerie nationales selon les dernières parutions officielles de 2025 portant sur l'année 2024 ([data.gouv](https://data.gouv.fr)).

Agressions physiques / sexuelles : Violences sexuelles, coups et blessures volontaires intrafamiliaux, coups et blessures volontaires, autres coups, blessures volontaires et vols violents sans arme.

Cambriolages : Cambriolages de logements.

Vols : Vols avec armes, vols d'accessoires sur véhicules, vols dans les véhicules, vols de véhicules, vols sans violence contre des personnes, destructions, dégradations volontaires et escroqueries.

Stupéfiants : Trafic de stupéfiants dont (AFD) et usage de stupéfiants.

# Services à la population



## Commerce

Hypermarché	X <a href="#">Dorlisheim</a> 16km
Supermarché	1
Superette	1
Boulangerie	1
Boucherie	2
Restaurant	1
Garage	3
Station-service	X <a href="#">Russ</a> 3km
Banque	1
La poste	X <a href="#">Oberhaslach</a> 5km
Coiffeur	2
Tabac	1
Bars / discothèque	X <a href="#">Wisches</a> 1km
Bibliothèque	X <a href="#">Rosheim</a> 14km
Cinéma	X <a href="#">Dorlisheim</a> 16km
Vétérinaire	X <a href="#">Wisches</a> 3km



## Santé

Pharmacie	1
Hôpital	X <a href="#">Rosheim</a> 13km
Laboratoire d'analyses médicales	X <a href="#">Schirmeck</a> 6km
Etablissement pour handicapé	X <a href="#">Grendelbruch</a> 4km
EHPA	1
Médecin	2
Dentiste	2
Chirurgien	X <a href="#">Schirmeck</a> 6km
Dermatologue	1
Anesthésiste	X <a href="#">Wasselonne</a> 18km
Gastro-entérologue	X <a href="#">La Broque</a> 7km
Gynécologue	X <a href="#">Obernai</a> 16km
Cancérologue	X <a href="#">Strasbourg</a> 32km
Neurologue	X <a href="#">Obernai</a> 16km
Ophthalmologue	X <a href="#">Schirmeck</a> 6km
ORL	X <a href="#">Molsheim</a> 16km
Cardiologue	X <a href="#">La Broque</a> 7km
Pédiatre	X <a href="#">Molsheim</a> 16km
Pneumologue	X <a href="#">Molsheim</a> 15km
Psychologue	X <a href="#">Obernai</a> 15km
Radiologue	X <a href="#">Molsheim</a> 16km
Rhumatologue	X <a href="#">Saverne</a> 26km
Sage-femme	X <a href="#">Mutzig</a> 13km



## Éducation

Crèche	3
Ecole maternelle Public	1
Ecole maternelle Privé	X <a href="#">Maisongoutte</a> 18km
Ecole primaire Public	1
Ecole primaire Privé	X <a href="#">Urmatt</a> 2km
Collège Public	X <a href="#">Schirmeck</a> 5km
Collège Privé	X <a href="#">Urmatt</a> 2km
Lycée Public	X <a href="#">Schirmeck</a> 5km
Lycée Privé	X <a href="#">Urmatt</a> 2km

Sources : Base Sirene des entreprises et de leurs établissements selon les dernières parutions officielles de 2025 portant sur l'année 2024 ([data.gouv](#)). Liste, localisation et tarifs des professionnels de santé selon les dernières parutions officielles de 2025 portant sur l'année 2024 ([opendatasoft](#)) et FINISS Extraction du Fichier des établissements selon les dernières parutions officielles de 2025 portant sur l'année 2024 ([data.gouv](#)). Adresse et géolocalisation des établissements d'enseignement du premier et second degrés selon les dernières parutions officielles de 2025 portant sur l'année 2024 ([data.education.gouv](#))

## Villes autour de Lutzelhouse

Ville	Habitants	Superficie	Pop densité	Pop active	Taux chômage	Revenu moyen	Prix immobilier
Muhlbach-sur-Bruche	683	8 km <sup>2</sup>	85 h/km <sup>2</sup>	48.8%	2.9%	26 320 €/an	NC
Wisches (1 avis)	2 050	19 km <sup>2</sup>	108 h/km <sup>2</sup>	51.2%	5.6%	23 310 €/an	NC
Russ	1 228	11 km <sup>2</sup>	112 h/km <sup>2</sup>	48.2%	4.9%	24 230 €/an	NC
Grendelbruch (1 avis)	1 195	14 km <sup>2</sup>	85 h/km <sup>2</sup>	50.5%	3.8%	25 940 €/an	NC
Urmatt	1 505	13 km <sup>2</sup>	116 h/km <sup>2</sup>	46%	3.2%	25 580 €/an	NC
Oberhaslach	1 733	25 km <sup>2</sup>	69 h/km <sup>2</sup>	52.2%	2.3%	25 950 €/an	NC
Barembach	810	9 km <sup>2</sup>	90 h/km <sup>2</sup>	45.8%	4.4%	22 230 €/an	NC
Niederhaslach (1 avis)	1 383	6 km <sup>2</sup>	231 h/km <sup>2</sup>	50%	3.5%	24 810 €/an	NC
Schirmeck (2 avis)	2 056	11 km <sup>2</sup>	187 h/km <sup>2</sup>	43.4%	4.9%	20 940 €/an	NC
La Broque (2 avis)	2 625	23 km <sup>2</sup>	114 h/km <sup>2</sup>	47.1%	5.2%	22 310 €/an	NC
Mollkirch	874	12 km <sup>2</sup>	73 h/km <sup>2</sup>	57.9%	4.1%	27 860 €/an	NC
Heiligenberg (1 avis)	687	5 km <sup>2</sup>	137 h/km <sup>2</sup>	49.8%	3.2%	27 050 €/an	NC
Grandfontaine	398	39 km <sup>2</sup>	10 h/km <sup>2</sup>	47.5%	3.5%	24 000 €/an	NC
Rothau	1 471	3 km <sup>2</sup>	490 h/km <sup>2</sup>	45.5%	6.1%	21 230 €/an	NC
Neuviller-la-Roche	333	9 km <sup>2</sup>	37 h/km <sup>2</sup>	49.8%	4.2%	22 750 €/an	NC

# Avis sur la ville de Lutzelhouse



## Moyenne par critère



## Villes autour de Lutzelhouse

Ville	Note globale	Sécurité	Éducation	Sport Loisir	Environnement	Vie pratique
Muhlbach-sur-Bruche	-	-	-	-	-	-
Wisches (1 avis)	<b>4.0</b>	<b>4.0</b>	<b>5.0</b>	3.0	<b>5.0</b>	3.0
Russ	-	-	-	-	-	-
Grendelbruch (1 avis)	2.8	3.0	3.0	3.0	<b>4.0</b>	<b>1.0</b>
Urmatt	-	-	-	-	-	-
Oberhaslach	-	-	-	-	-	-
Barembach	-	-	-	-	-	-
Niederhaslach (1 avis)	<b>4.0</b>	<b>4.0</b>	<b>4.0</b>	3.0	<b>5.0</b>	<b>4.0</b>
Schirmeck (2 avis)	2.1	3.5	2.0	2.0	<b>1.5</b>	<b>1.5</b>
La Broque (2 avis)	<b>4.2</b>	<b>4.0</b>	3.5	<b>4.0</b>	<b>4.5</b>	<b>5.0</b>
Mollkirch	-	-	-	-	-	-
Heiligenberg (1 avis)	3.8	<b>4.0</b>	<b>5.0</b>	2.0	<b>5.0</b>	3.0
Grandfontaine	-	-	-	-	-	-
Rothau	-	-	-	-	-	-
Neuviller-la-Roche	-	-	-	-	-	-



# **Vous aimez votre ville ? Notez-la !**

Et faites-nous part de vos remarques constructives



Avec

**BIEN** dans ma **VILLE** 