



Version web

Ville de Luttenbach-près-Munster

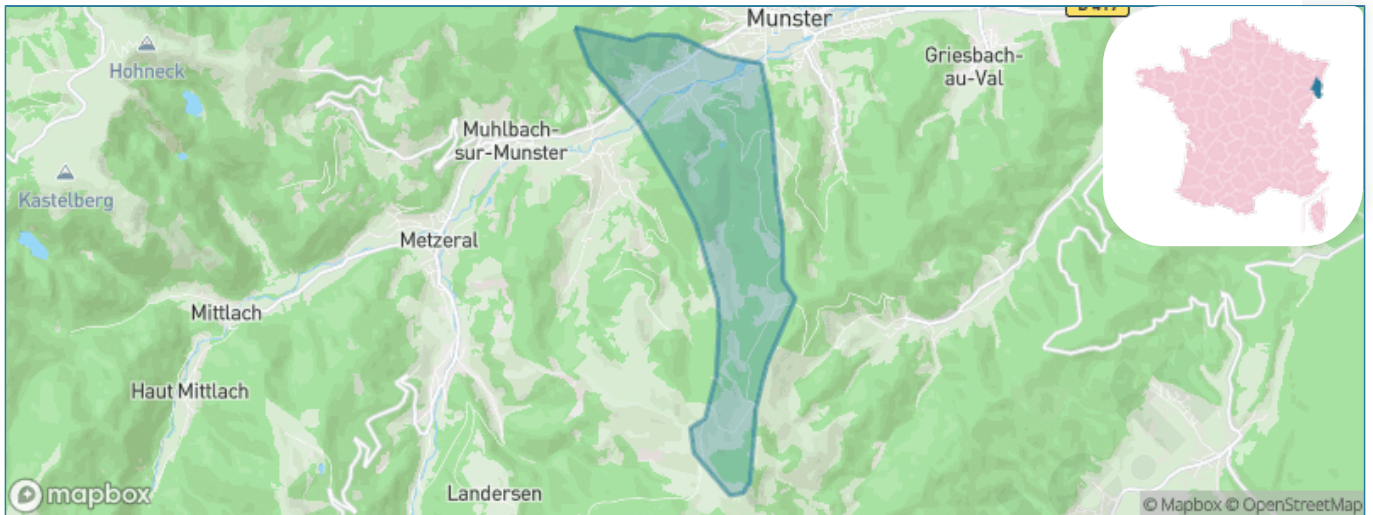
Présenté par

BIEN dans ma **VILLE** 

Sommaire

| | |
|--|----|
| Situation géographique | 3 |
| Statistiques sur la population | 4 |
| Evolution du nombre d'habitants | 4 |
| Tranche d'âge | 5 |
| 0-14 ans | 5 |
| 15-29 ans | 5 |
| 30-44 ans | 5 |
| 45-59 ans | 5 |
| 60-74 ans | 5 |
| 75-89 ans | 5 |
| 90 ans et + | 5 |
| Activité professionnelle | 5 |
| Agriculteurs | 5 |
| Artisans, Commerçants | 5 |
| Cadres et sup. | 5 |
| Professions intermédiaires | 5 |
| Employé | 5 |
| Ouvrier | 5 |
| Retraité | 5 |
| Autres | 5 |
| Niveau de diplôme | 6 |
| Sans diplôme ou CEP | 6 |
| Brevet, BEPC, DNB | 6 |
| CAP-BEP ou équivalent | 6 |
| BAC ou équivalent | 6 |
| BAC+2 | 6 |
| BAC+3 ou +4 | 6 |
| BAC+5 ou plus | 6 |
| Composition des ménages | 6 |
| Couple sans enfant | 6 |
| Couple avec enfant(s) | 6 |
| Famille monoparentale | 6 |
| Colocation / Autre | 6 |
| Personnes seules | 6 |
| Profils électoraux | 7 |
| Premier tour | 7 |
| Sécurité | 8 |
| Evolution du nombre d'infractions | 8 |
| Pour comparer | 9 |
| Services à la population | 10 |
| Commerce | 10 |
| Éducation | 10 |
| Villes autour de Luttenbach-près-Munster | 11 |

Situation géographique



i Informations clés

- **Région** : Grand Est
- **Département** : Haut-Rhin
- **Code postal** : 68140
- **Superficie** : 7 km²



Statistiques sur la population



Nombre d'habitants

756



Age moyen

42 ans



Pop active

50.9%



Taux chômage

7.8%



Pop densité

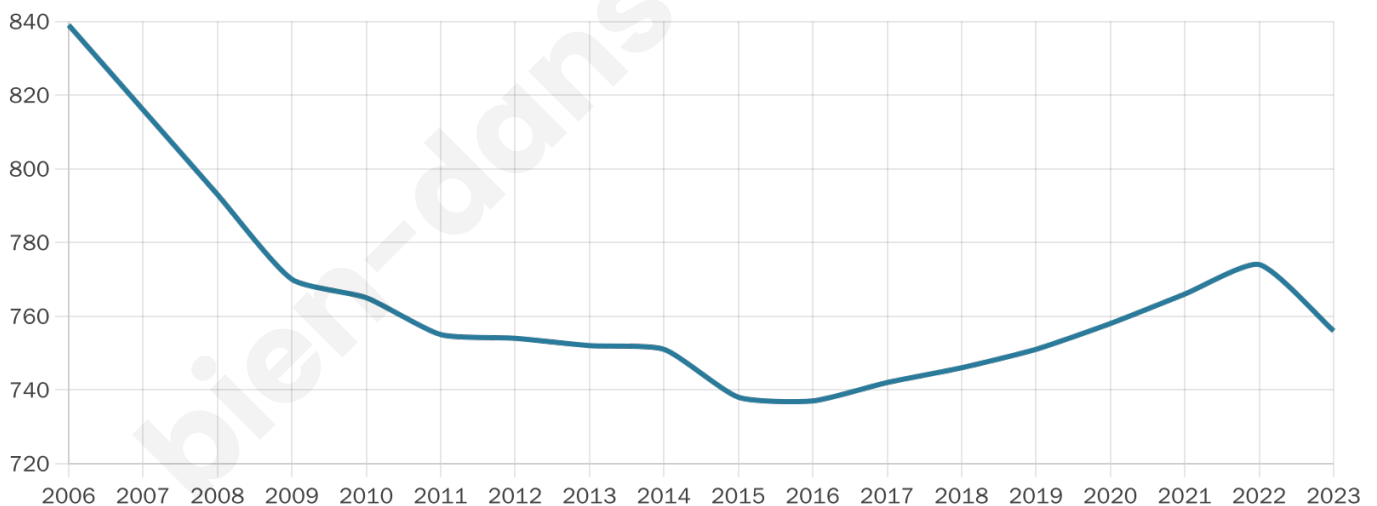
108 h/km²



Revenu moyen

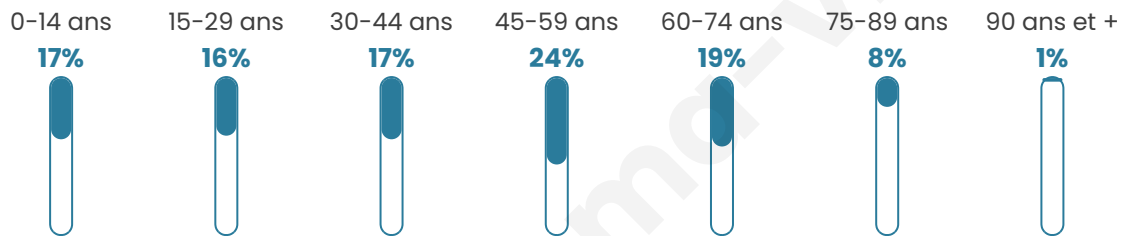
23 550 €/an

Evolution du nombre d'habitants

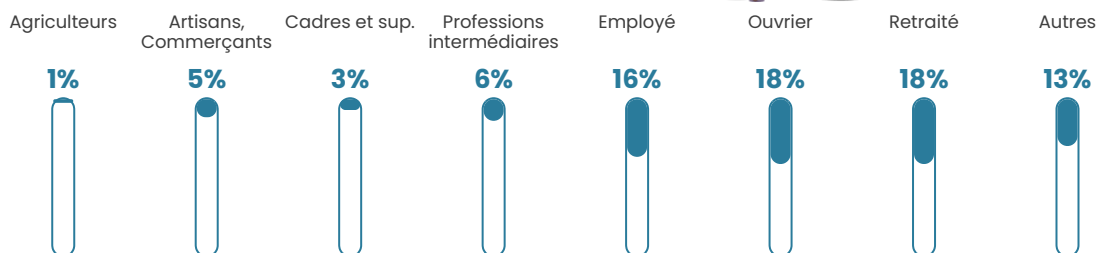


Sources : Institut national de la statistique et des études économiques (insee) selon Les dernières parutions officielles de 2024 portant sur les années 2020, 2021 et 2022.

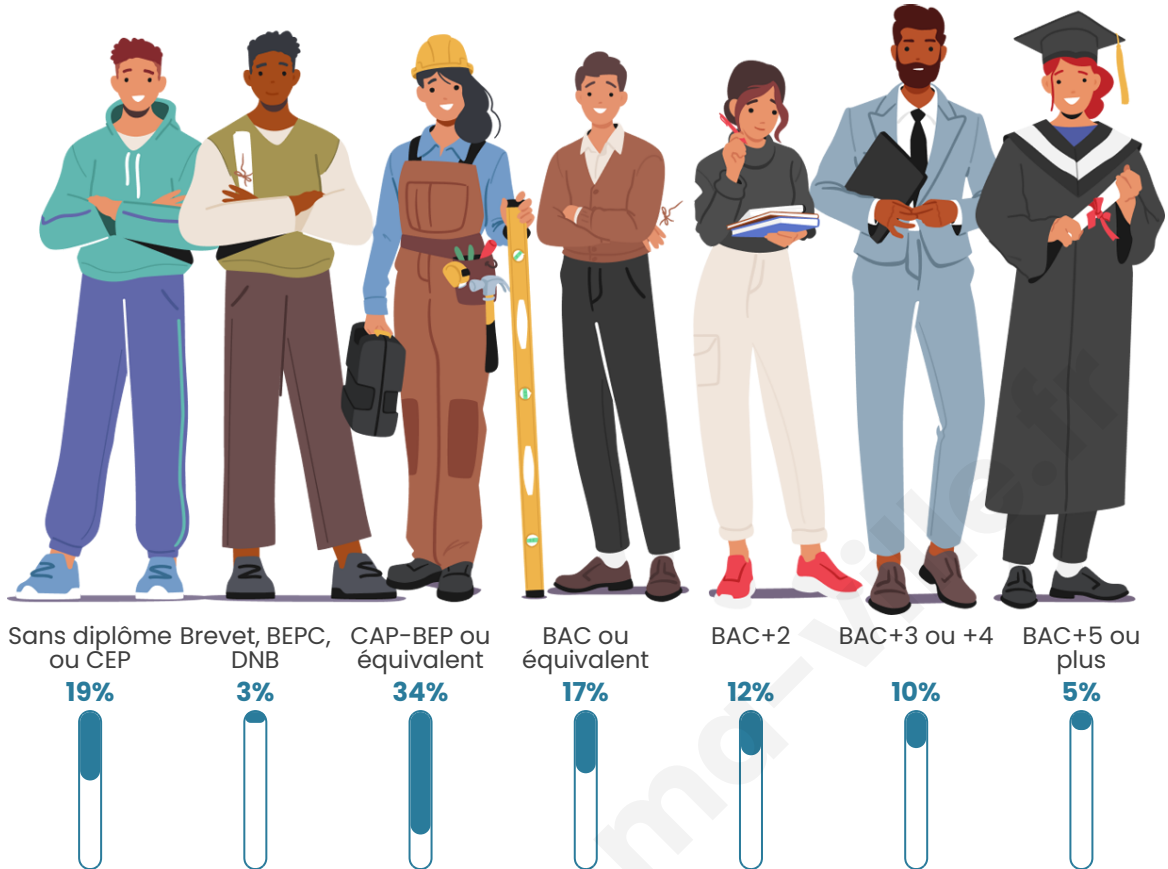
Tranche d'âge




Activité professionnelle



Niveau de diplôme












Composition des ménages





Profils électoraux

Premier tour

| | | |
|---|-----------------------|---------|
|  | Marine LE PEN | 33.48 % |
|  | Emmanuel MACRON | 21.73 % |
|  | Jean-Luc MÉLENCHON | 12.42 % |
|  | Éric ZEMMOUR | 7.32 % |
|  | Nicolas DUPONT-AIGNAN | 6.65 % |
|  | Jean LASSALLE | 5.10 % |
|  | Yannick JADOT | 5.10 % |
|  | Valérie PÉCRESSE | 3.33 % |
|  | Philippe POUTOU | 2.00 % |
|  | Fabien ROUSSEL | 1.33 % |
|  | Anne HIDALGO | 1.33 % |
|  | Nathalie ARTHAUD | 0.22 % |

Second tour

| | | |
|---|-----------------|---------|
|  | Emmanuel MACRON | 42,28 % |
|  | Marine LE PEN | 57,72 % |

605 inscrits

Participation : 76.2%

Votes blancs : 4.99%

Votes nuls : 3.69%

605 inscrits

Participation : 76.03%

Votes blancs : 1.30%

Votes nuls : 0.65%

Sécurité



Agressions physiques / sexuelles

0



Cambriolages

0



Vols / dégradations

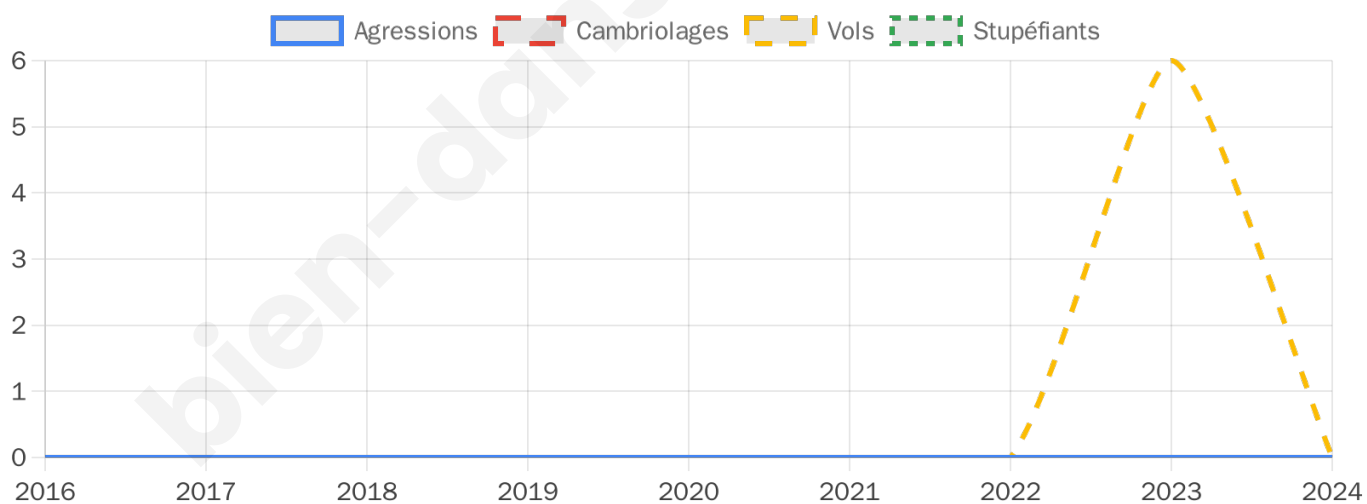
0



Stupéfiants

0

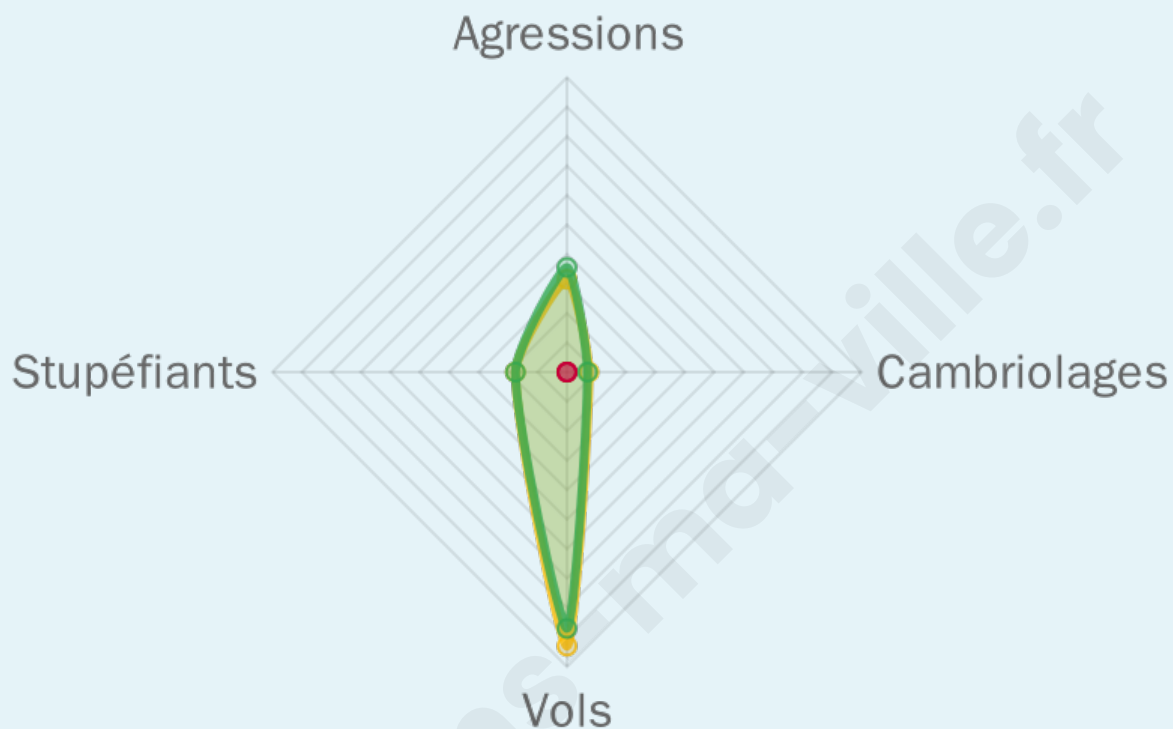
Evolution du nombre d'infractions



Pour comparer

(en proportion du nombre d'habitants)

■ Ville ■ Département ■ Région



Sources : Bases statistiques communale, départementale et régionale de la délinquance enregistrée par la police et la gendarmerie nationales selon les dernières parutions officielles de 2025 portant sur l'année 2024 ([data.gouv](https://data.gouv.fr)).

Agressions physiques / sexuelles : Violences sexuelles, coups et blessures volontaires intrafamiliaux, coups et blessures volontaires, autres coups, blessures volontaires et vols violents sans arme.

Cambriolages : Cambriolages de logements.

Vols : Vols avec armes, vols d'accessoires sur véhicules, vols dans les véhicules, vols de véhicules, vols sans violence contre des personnes, destructions, dégradations volontaires et escroqueries.

Stupéfiants : Trafic de stupéfiants dont (AFD) et usage de stupéfiants.

Services à la population



Commerce

| | |
|--------------------|---|
| Hypermarché | X Munster 5km |
| Supermarché | X Munster 3km |
| Superette | X Muhlbach-sur-Munster 2km |
| Boulangerie | 1 |
| Boucherie | X Breitenbach-Haut-Rhin 1km |
| Restaurant | 2 |
| Garage | X Munster 3km |
| Station-service | X Munster 4km |
| Banque | X Munster 3km |
| La poste | X Munster 4km |
| Coiffeur | 1 |
| Tabac | X Munster 3km |
| Bars / discothèque | 2 |
| Bibliothèque | X Rouffach 16km |
| Cinéma | X Orbey 13km |
| Vétérinaire | X Munster 3km |



Santé

| | |
|----------------------------------|--|
| Pharmacie | X Munster 3km |
| Hôpital | X Munster 3km |
| Laboratoire d'analyses médicales | X Munster 3km |
| Etablissement pour handicapé | X Munster 3km |
| EHPA | X Munster 3km |
| Médecin | X Muhlbach-sur-Munster 3km |
| Dentiste | X Munster 3km |
| Chirurgien | X Guebwiller 14km |
| Dermatologue | X Munster 3km |
| Anesthésiste | X Colmar 18km |
| Gastro-entérologue | X Colmar 19km |
| Gynécologue | X Guebwiller 14km |
| Cancérologue | X Strasbourg 78km |
| Neurologue | X Colmar 17km |
| Ophtalmologue | X Guebwiller 14km |
| ORL | X Guebwiller 14km |
| Cardiologue | X Metzeral 4km |
| Pédiatre | X Turckheim 13km |
| Pneumologue | X Colmar 18km |
| Psychologue | X Guebwiller 14km |
| Radiologue | X Issenheim 16km |
| Rhumatologue | X Colmar 18km |
| Sage-femme | X Munster 3km |



Éducation

| | |
|-------------------------|---|
| Crèche | X Breitenbach-Haut-Rhin 1km |
| Ecole maternelle Public | X Munster 4km |
| Ecole maternelle Privé | X Lutterbach 31km |
| Ecole primaire Public | X Breitenbach-Haut-Rhin 1km |
| Ecole primaire Privé | X Wintzenheim 14km |
| Collège Public | X Munster 2km |
| Collège Privé | X Guebwiller 15km |
| Lycée Public | X Munster 3km |
| Lycée Privé | X Guebwiller 15km |

Sources : Base Sirene des entreprises et de leurs établissements selon les dernières parutions officielles de 2025 portant sur l'année 2024 ([data.gov](#)). Liste, localisation et tarifs des professionnels de santé selon les dernières parutions officielles de 2025 portant sur l'année 2024 ([opendatasoft](#)) et FINISS Extraction du Fichier des établissements selon les dernières parutions officielles de 2025 portant sur l'année 2024 ([data.gov](#)). Adresse et géolocalisation des établissements d'enseignement du premier et second degrés selon les dernières parutions officielles de 2025 portant sur l'année 2024 ([data.education.gov](#))

Villes autour de Luttenbach-près-Munster

| Ville | Habitants | Superficie | Pop densité | Pop active | Taux chômage | Revenu moyen | Prix immobilier |
|-------------------------------|-----------|--------------------|-----------------------|------------|--------------|--------------|-----------------|
| Breitenbach-Haut-Rhin | 819 | 9 km ² | 91 h/km ² | 48.7% | 4% | 23 530 €/an | NC |
| Eschbach-au-Val | 378 | 4 km ² | 95 h/km ² | 46.3% | 2.4% | 24 300 €/an | NC |
| Muhlbach-sur-Munster (1 avis) | 818 | 7 km ² | 117 h/km ² | 50.1% | 3.5% | 23 820 €/an | NC |
| Metzeral | 1 058 | 30 km ² | 35 h/km ² | 47.3% | 4.8% | 23 650 €/an | NC |
| Munster (1 avis) | 4 738 | 8 km ² | 592 h/km ² | 42.2% | 5.5% | 21 740 €/an | NC |
| Hohrod | 349 | 5 km ² | 70 h/km ² | 55% | 1.1% | 23 720 €/an | NC |
| Stosswihr | 1 323 | 26 km ² | 51 h/km ² | 48.5% | 2.5% | 23 850 €/an | NC |
| Wasserbourg | 465 | 9 km ² | 52 h/km ² | 47.1% | 1.9% | 24 910 €/an | NC |
| Sondernach | 590 | 24 km ² | 25 h/km ² | 47.5% | 3.2% | 22 960 €/an | NC |
| Griesbach-au-Val | 678 | 4 km ² | 170 h/km ² | 48.5% | 3.2% | 25 610 €/an | NC |
| Soultzeren | 1 183 | 18 km ² | 66 h/km ² | 46.9% | 2.5% | 23 680 €/an | NC |
| Gunsbach | 856 | 6 km ² | 143 h/km ² | 49.4% | 2.8% | 24 540 €/an | NC |
| Soultzbach-les-Bains | 731 | 7 km ² | 104 h/km ² | 47.1% | 2.9% | 26 330 €/an | NC |
| Mittlach | 339 | 11 km ² | 31 h/km ² | 47.8% | 4.4% | 23 080 €/an | NC |
| Wihr-au-Val | 1 195 | 12 km ² | 100 h/km ² | 47.1% | 3.1% | 26 640 €/an | NC |

bien-dans-ma-ville.fr



Vous aimez votre ville ? Notez-la !

Et faites-nous part de vos remarques constructives



Avec

BIEN dans ma **VILLE** 