



Version web

Ville de Lusse

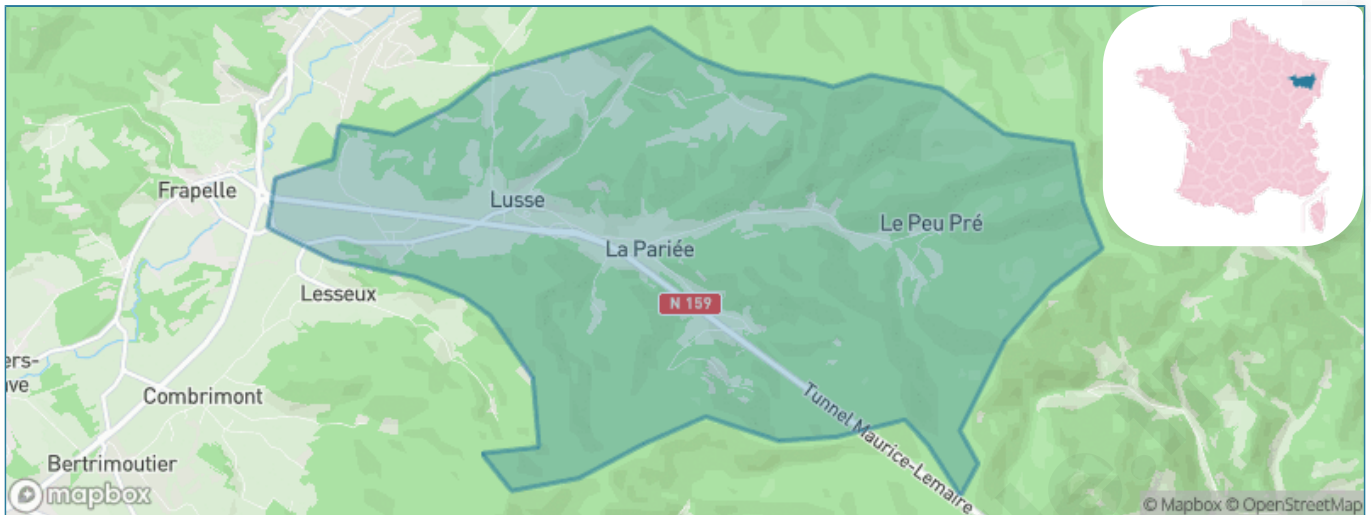
Présenté par

BIEN dans
ma **VILLE** 

Sommaire

Situation géographique	3
Statistiques sur la population	4
Evolution du nombre d'habitants	4
Tranche d'âge	5
0-14 ans	5
15-29 ans	5
30-44 ans	5
45-59 ans	5
60-74 ans	5
75-89 ans	5
90 ans et +	5
Activité professionnelle	5
Agriculteurs	5
Artisans, Commerçants	5
Cadres et sup.	5
Professions intermédiaires	5
Employé	5
Ouvrier	5
Retraité	5
Autres	5
Niveau de diplôme	6
Sans diplôme ou CEP	6
Brevet, BEPC, DNB	6
CAP-BEP ou équivalent	6
BAC ou équivalent	6
BAC+2	6
BAC+3 ou +4	6
BAC+5 ou plus	6
Composition des ménages	6
Couple sans enfant	6
Couple avec enfant(s)	6
Famille monoparentale	6
Colocation / Autre	6
Personnes seules	6
Profils électoraux	7
Premier tour	7
Sécurité	8
Evolution du nombre d'infractions	8
Pour comparer	9
Services à la population	10
Commerce	10
Éducation	10
Villes autour de Lusse	12

Situation géographique



i Informations clés

- **Région** : Grand Est
- **Département** : Vosges
- **Code postal** : 88490
- **Superficie** : 19 km²



Statistiques sur la population



Nombre d'habitants

354



Age moyen

46 ans



Pop active

50.8%



Taux chômage

8.3%



Pop densité

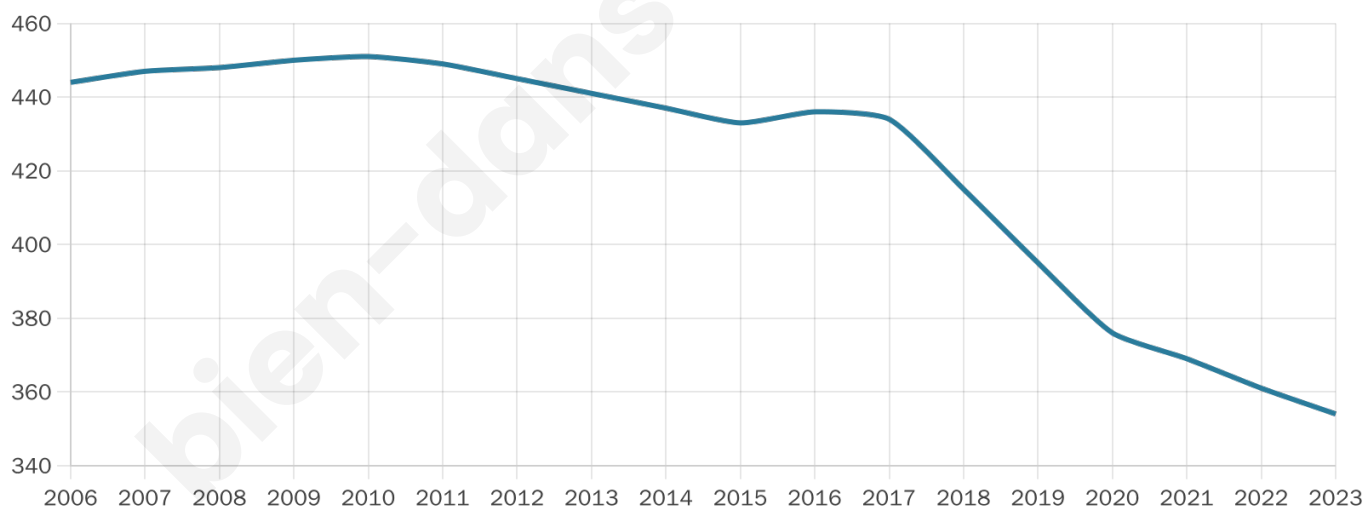
19 h/km²



Revenu moyen

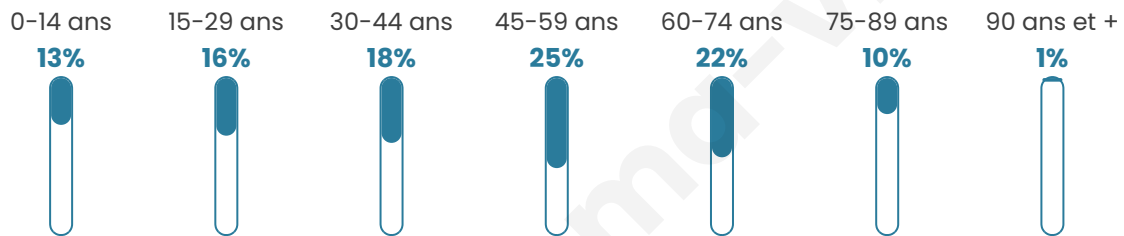
20 350 €/an

Evolution du nombre d'habitants

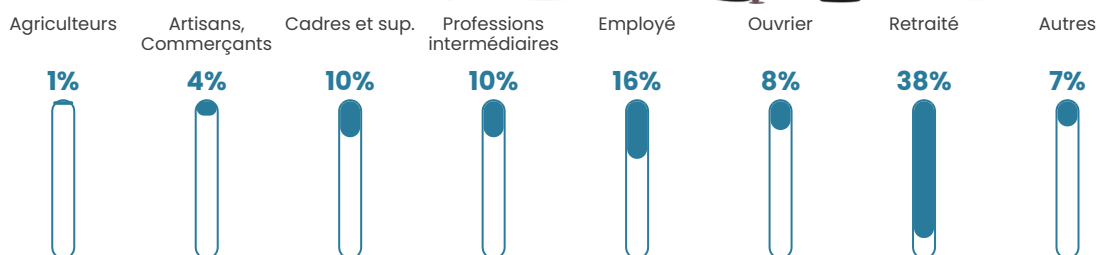


Sources : Institut national de la statistique et des études économiques (insee) selon Les dernières parutions officielles de 2024 portant sur les années 2020, 2021 et 2022.


Tranche d'âge




Activité professionnelle



Niveau de diplôme















Composition des ménages



Profils électoraux

Premier tour

	Marine LE PEN	32.96 %
	Emmanuel MACRON	26.30 %
	Jean-Luc MÉLENCHON	14.81 %
	Jean LASSALLE	5.93 %
	Éric ZEMMOUR	4.07 %
	Valérie PÉCRESSE	3.70 %
	Yannick JADOT	3.33 %
	Anne HIDALGO	2.59 %
	Fabien ROUSSEL	2.22 %
	Philippe POUTOU	2.22 %
	Nicolas DUPONT-AIGNAN	1.48 %
	Nathalie ARTHAUD	0.37 %



358 inscrits

Participation : 76.82%

Votes blancs : 1.09%

Votes nuls : 0.73%

Second tour

	Emmanuel MACRON	47,27 %
	Marine LE PEN	52,73 %

358 inscrits

Participation : 80.45%

Votes blancs : 6.6%

Votes nuls : 4.51%

Sécurité



Agressions physiques / sexuelles

0



Cambriolages

0



Vols / dégradations

0



Stupéfiants

0

Evolution du nombre d'infractions



Pour comparer

(en proportion du nombre d'habitants)



Sources : Bases statistiques communale, départementale et régionale de la délinquance enregistrée par la police et la gendarmerie nationales selon les dernières parutions officielles de 2025 portant sur l'année 2024 ([data.gouv](https://data.gouv.fr)).

Agressions physiques / sexuelles : Violences sexuelles, coups et blessures volontaires intrafamiliaux, coups et blessures volontaires, autres coups, blessures volontaires et vols violents sans arme.

Cambriolages : Cambriolages de logements.

Vols : Vols avec armes, vols d'accessoires sur véhicules, vols dans les véhicules, vols de véhicules, vols sans violence contre des personnes, destructions, dégradations volontaires et escroqueries.

Stupéfiants : Trafic de stupéfiants dont (AFD) et usage de stupéfiants.

Services à la population



Commerce

Hypermarché	X Sainte-Marguerite 10km
Supermarché	X Sainte-Marie-aux-Mines 8km
Superette	X Bertrimoutier 4km
Boulangerie	1
Boucherie	X Provenchères-et-Colroy 3km
Restaurant	X Provenchères-et-Colroy 3km
Garage	X Provenchères-et-Colroy 2km
Station-service	X Sainte-Marie-aux-Mines 7km
Banque	X Sainte-Marie-aux-Mines 7km
La poste	X Sainte-Croix-aux-Mines 8km
Coiffeur	1
Tabac	X Ban-de-Laveline 5km
Bars / discothèque	X Provenchères-et-Colroy 3km
Bibliothèque	X Saint-Dié-des-Vosges 11km
Cinéma	X Saint-Dié-des-Vosges 11km
Vétérinaire	X Entre-deux-Eaux 10km



Santé

Pharmacie	X Provenchères-et-Colroy 3km
Hôpital	X Sainte-Marie-aux-Mines 7km
Laboratoire d'analyses médicales	X Sainte-Marie-aux-Mines 8km
Etablissement pour handicapé	X Sainte-Marie-aux-Mines 7km
EHPA	X Sainte-Marie-aux-Mines 7km
Médecin	X Provenchères-et-Colroy 3km
Dentiste	X Saales 7km
Chirurgien	X Saint-Dié-des-Vosges 10km
Dermatologue	X Saint-Dié-des-Vosges 11km
Anesthésiste	X Sainte-Marie-aux-Mines 7km
Gastro-entérologue	X Saint-Dié-des-Vosges 10km
Gynécologue	X Saint-Dié-des-Vosges 10km
Cancérologue	X Strasbourg 57km
Neurologue	X Colmar 28km
Ophtalmologue	X Saint-Dié-des-Vosges 11km
ORL	X Saint-Dié-des-Vosges 11km
Cardiologue	X Sainte-Marie-aux-Mines 8km
Pédiatre	X Sainte-Marguerite 9km
Pneumologue	X Saint-Dié-des-Vosges 12km
Psychologue	X Saint-Dié-des-Vosges 11km
Radiologue	X Saint-Dié-des-Vosges 11km
Rhumatologue	X Sélestat 26km
Sage-femme	X Saint-Dié-des-Vosges 11km



Éducation

Crèche	X Saint-Dié-des-Vosges 10km
Ecole maternelle Public	X Sainte-Marie-aux-Mines 7km
Ecole maternelle Privé	X Maisongoutte 14km
Ecole primaire Public	1
Ecole primaire Privé	X Sainte-Marie-aux-Mines 7km
Collège Public	X Provenchères-et-Colroy 3km
Collège Privé	X Saint-Dié-des-Vosges 11km

Lycée Public	X <u>Sainte-Marie-aux-Mines</u> 7km
Lycée Privé	X <u>Saint-Dié-des-Vosges</u> 11km

Sources : Base Sirene des entreprises et de leurs établissements selon les dernières parutions officielles de 2025 portant sur l'année 2024 ([data.gouv](https://data.gouv.fr)). Liste, localisation et tarifs des professionnels de santé selon les dernières parutions officielles de 2025 portant sur l'année 2024 ([opendatasoft](https://opendatasoft.com)) et FINISS Extraction du Fichier des établissements selon les dernières parutions officielles de 2025 portant sur l'année 2024 ([data.gouv](https://data.gouv.fr)). Adresse et géolocalisation des établissements d'enseignement du premier et second degrés selon les dernières parutions officielles de 2025 portant sur l'année 2024 ([data.education.gouv](https://data.education.gouv.fr))

bien-dans-ma-ville.fr

Villes autour de Lusse

Ville	Habitants	Superficie	Pop densité	Pop active	Taux chômage	Revenu moyen	Prix immobilier
Lesseux	137	2 km ²	69 h/km ²	50.4%	2.2%	22 400 €/an	1 184 €/m ²
Combrimont	136	5 km ²	27 h/km ²	44.9%	6.6%	19 860 €/an	1 353 €/m ²
Frapelle	201	4 km ²	50 h/km ²	51.2%	6.5%	21 510 €/an	1 180 €/m ²
Le Beulay	88	2 km ²	44 h/km ²	47.7%	6.8%	NC	1 375 €/m ²
Provenchères-et-Colroy (1 avis)	1 283	19 km ²	68 h/km ²	47%	7.6%	21 280 €/an	1 263 €/m ²
Gemaingoutte	150	3 km ²	50 h/km ²	46.7%	5.3%	24 910 €/an	568 €/m ²
Wisembach	427	11 km ²	39 h/km ²	42.6%	4.4%	20 900 €/an	1 034 €/m ²
Bertrimoutier	315	3 km ²	105 h/km ²	44.1%	3.5%	24 340 €/an	1 031 €/m ²
Raves	481	4 km ²	120 h/km ²	47.6%	4.4%	22 290 €/an	1 264 €/m ²
Ban-de-Laveline (2 avis)	1 148	26 km ²	44 h/km ²	45.6%	3.6%	21 800 €/an	1 240 €/m ²
Neuvillers-sur-Fave	357	5 km ²	71 h/km ²	45.7%	4.8%	24 560 €/an	1 328 €/m ²
Lubine	245	14 km ²	18 h/km ²	46.5%	12.2%	20 390 €/an	878 €/m ²
La Petite-Fosse	91	5 km ²	18 h/km ²	45.1%	1.1%	NC	2 027 €/m ²
Pair-et-Grandrupt	486	4 km ²	122 h/km ²	49.2%	4.7%	25 200 €/an	1 078 €/m ²
Coinches	346	5 km ²	69 h/km ²	41%	3.5%	22 680 €/an	1 053 €/m ²

bien-dans-ma-ville.fr



Vous aimez votre ville ? Notez-la !

Et faites-nous part de vos remarques constructives



Avec

BIEN dans ma **VILLE** 