



Version web

Ville de Lussac

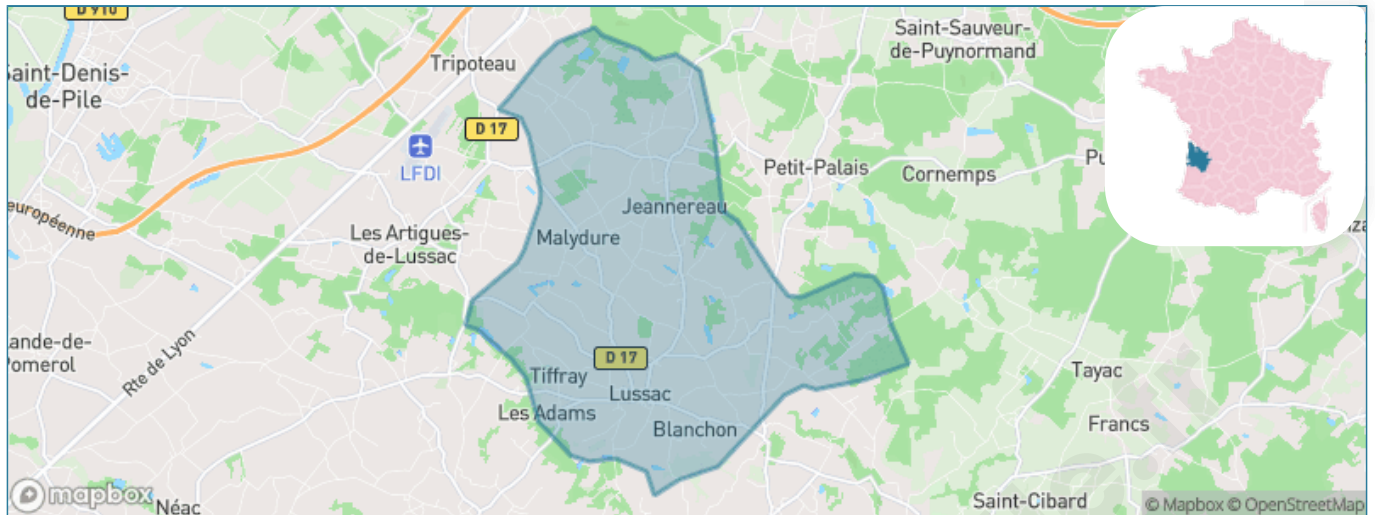
Présenté par

BIEN dans
ma **VILLE** 

Sommaire

Situation géographique	3
Statistiques sur la population	4
Evolution du nombre d'habitants	4
Tranche d'âge	5
0-14 ans	5
15-29 ans	5
30-44 ans	5
45-59 ans	5
60-74 ans	5
75-89 ans	5
90 ans et +	5
Activité professionnelle	5
Agriculteurs	5
Artisans, Commerçants	5
Cadres et sup.	5
Professions intermédiaires	5
Employé	5
Ouvrier	5
Retraité	5
Autres	5
Niveau de diplôme	6
Sans diplôme ou CEP	6
Brevet, BEPC, DNB	6
CAP-BEP ou équivalent	6
BAC ou équivalent	6
BAC+2	6
BAC+3 ou +4	6
BAC+5 ou plus	6
Composition des ménages	6
Couple sans enfant	6
Couple avec enfant(s)	6
Famille monoparentale	6
Colocation / Autre	6
Personnes seules	6
Profils électoraux	7
Premier tour	7
Sécurité	8
Evolution du nombre d'infractions	8
Pour comparer	9
Services à la population	10
Commerce	10
Éducation	10
Villes autour de Lussac	11

Situation géographique



i Informations clés

- **Région** : Nouvelle-Aquitaine
- **Département** : Gironde
- **Code postal** : 33570
- **Superficie** : 23 km²



Statistiques sur la population



Nombre d'habitants

1 151



Age moyen

45 ans



Pop active

50.4%



Taux chômage

8.5%



Pop densité

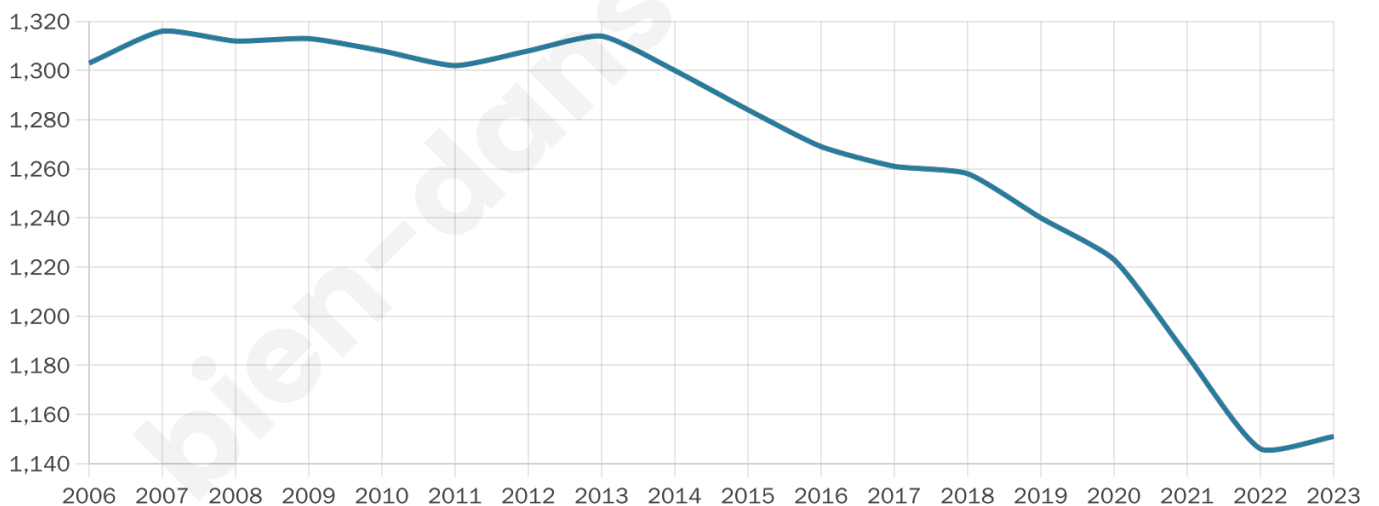
50 h/km²



Revenu moyen

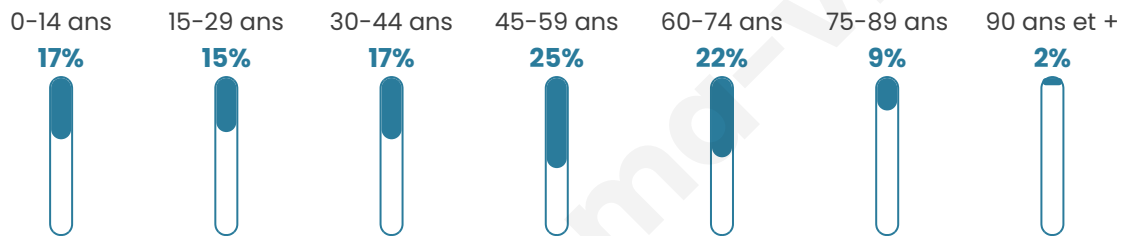
21 680 €/an

Evolution du nombre d'habitants

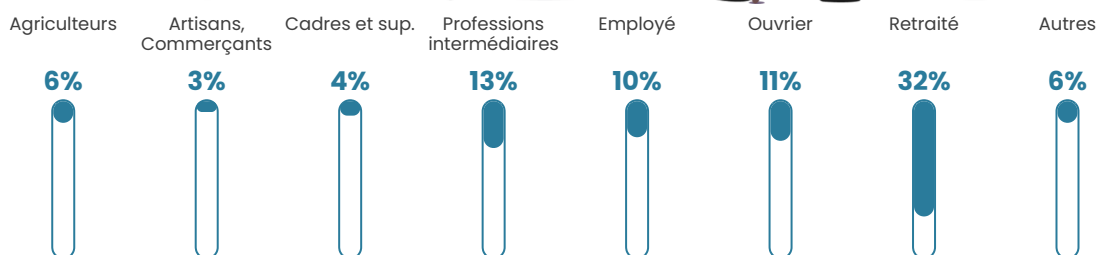


Sources : Institut national de la statistique et des études économiques (insee) selon Les dernières parutions officielles de 2024 portant sur les années 2020, 2021 et 2022.


Tranche d'âge




Activité professionnelle



Niveau de diplôme



Composition des ménages





Profils électoraux

Premier tour

	Marine LE PEN	35.37 %
	Emmanuel MACRON	27.59 %
	Jean-Luc MÉLENCHON	11.74 %
	Éric ZEMMOUR	8.23 %
	Jean LASSALLE	4.42 %
	Valérie PÉCRESSE	3.66 %
	Nicolas DUPONT-AIGNAN	2.59 %
	Yannick JADOT	2.44 %
	Anne HIDALGO	1.68 %
	Fabien ROUSSEL	1.07 %
	Nathalie ARTHAUD	0.61 %
	Philippe POUTOU	0.61 %

Second tour

	Emmanuel MACRON	46,12 %
	Marine LE PEN	53,88 %

842 inscrits

Participation : 78.5%

Votes blancs : 4.69%

Votes nuls : 1.82%

842 inscrits

Participation : 79.81%

Votes blancs : 1.04%

Votes nuls : 1.34%

Sécurité



Agressions physiques / sexuelles

0



Cambriolages

0



Vols / dégradations

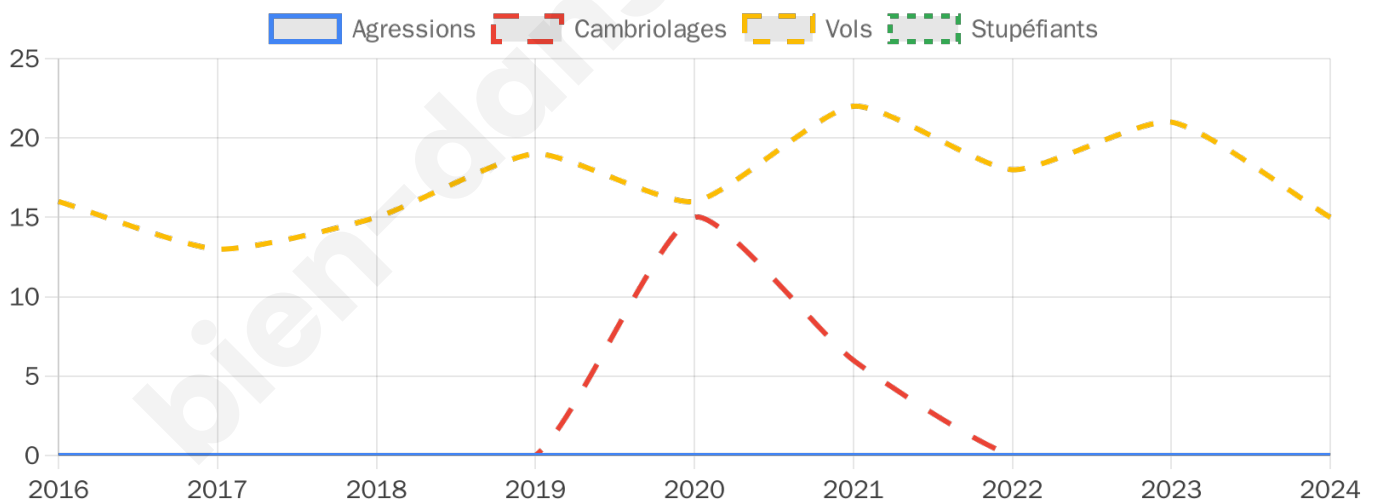
15



Stupéfiants

0

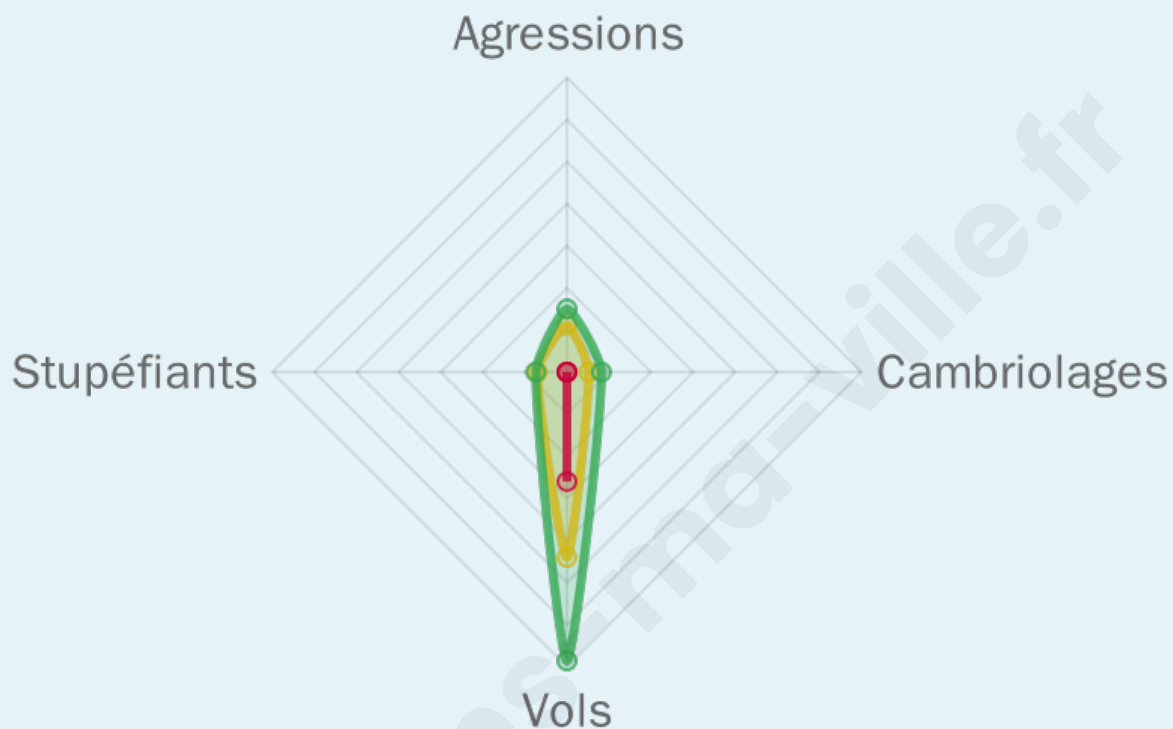
Evolution du nombre d'infractions



Pour comparer

(en proportion du nombre d'habitants)

■ Ville ■ Département ■ Région



Sources : Bases statistiques communale, départementale et régionale de la délinquance enregistrée par la police et la gendarmerie nationales selon les dernières parutions officielles de 2025 portant sur l'année 2024 ([data.gouv](https://data.gouv.fr)).

Agressions physiques / sexuelles : Violences sexuelles, coups et blessures volontaires intrafamiliaux, coups et blessures volontaires, autres coups, blessures volontaires et vols violents sans arme.

Cambriolages : Cambriolages de logements.

Vols : Vols avec armes, vols d'accessoires sur véhicules, vols dans les véhicules, vols de véhicules, vols sans violence contre des personnes, destructions, dégradations volontaires et escroqueries.

Stupéfiants : Trafic de stupéfiants dont (AFD) et usage de stupéfiants.

Services à la population



Commerce

Hypermarché	X Coutras 11km
Supermarché	X Saint-Médard-de-Guizières 8km
Superette	3
Boulangerie	1
Boucherie	X Montagne 3km
Restaurant	1
Garage	3
Station-service	X Saint-Émilion 8km
Banque	3
La poste	X Puisseguin 4km
Coiffeur	1
Tabac	X Saint-Genès-de-Castillon 6km
Bars / discothèque	X Puisseguin 4km
Bibliothèque	X Coutras 10km
Cinéma	X Libourne 12km
Vétérinaire	X Abzac 6km



Santé

Pharmacie	1
Hôpital	X Libourne 11km
Laboratoire d'analyses médicales	X Coutras 11km
Etablissement pour handicapé	2
EHPA	X Abzac 8km
Médecin	2
Dentiste	1
Chirurgien	X Libourne 11km
Dermatologue	X Libourne 11km
Anesthésiste	X Libourne 11km
Gastro-entérologue	X Saint-André-de-Cubzac 27km
Gynécologue	X Libourne 10km
Cancérologue	X Bordeaux 39km
Neurologue	X Libourne 12km
Ophthalmologue	X Coutras 10km
ORL	X Libourne 11km
Cardiologue	X Saint-Magne-de-Castillon 11km
Pédiatre	X Libourne 11km
Pneumologue	X Libourne 12km
Psychologue	X Libourne 10km
Radiologue	X Coutras 10km
Rhumatologue	X Libourne 11km
Sage-femme	X Puisseguin 3km



Éducation

Crèche	X Les Artigues-de-Lussac 4km
Ecole maternelle Public	X Pomerol 8km
Ecole maternelle Privé	X Bordeaux 39km
Ecole primaire Public	1
Ecole primaire Privé	X Saint-Émilion 8km
Collège Public	1
Collège Privé	X Saint-Médard-de-Guizières 8km
Lycée Public	X Montagne 6km
Lycée Privé	X Saint-Médard-de-Guizières 8km

Sources : Base Sirene des entreprises et de leurs établissements selon les dernières parutions officielles de 2025 portant sur l'année 2024 ([data.gouv](#)). Liste, localisation et tarifs des professionnels de santé selon les dernières parutions officielles de 2025 portant sur l'année 2024 ([opendatasoft](#)) et FINISS Extraction du Fichier des établissements selon les dernières parutions officielles de 2025 portant sur l'année 2024 ([data.gouv](#)). Adresse et géolocalisation des établissements d'enseignement du premier et second degrés selon les dernières parutions officielles de 2025 portant sur l'année 2024 ([data.education.gouv](#))

Villes autour de Lussac

Ville	Habitants	Superficie	Pop densité	Pop active	Taux chômage	Revenu moyen	Prix immobilier
Montagne (3 avis)	1 510	26 km ²	58 h/km ²	49.7%	4.5%	23 230 €/an	1 784 €/m ²
Puisseguin	834	17 km ²	49 h/km ²	47.6%	5.6%	22 940 €/an	2 577 €/m ²
Les Artigues-de-Lussac	1 119	10 km ²	112 h/km ²	50.8%	6%	22 970 €/an	2 108 €/m ²
Petit-Palais-et-Cornemps	740	14 km ²	53 h/km ²	48.6%	4.3%	21 520 €/an	1 367 €/m ²
Saint-Genès-de-Castillon	361	6 km ²	60 h/km ²	45.4%	4.4%	22 100 €/an	1 451 €/m ²
Saint-Philippe-d'Aiguille	376	5 km ²	75 h/km ²	48.9%	4%	21 660 €/an	1 305 €/m ²
Néac	331	6 km ²	55 h/km ²	50.5%	6.6%	24 290 €/an	1 774 €/m ²
Saint-Cibard	188	3 km ²	63 h/km ²	48.9%	4.3%	21 580 €/an	976 €/m ²
Tayac	126	7 km ²	18 h/km ²	46%	4.8%	23 160 €/an	2 297 €/m ²
Francs	176	6 km ²	29 h/km ²	54%	2.8%	22 200 €/an	1 518 €/m ²
Saint-Étienne-de-Lisse	180	7 km ²	26 h/km ²	55.6%	8.9%	21 180 €/an	1 176 €/m ²
Saint-Hippolyte	118	4 km ²	30 h/km ²	68.6%	9.3%	25 440 €/an	1 485 €/m ²
Saint-Christophe-des-Bardes	386	7 km ²	55 h/km ²	47.2%	4.1%	24 580 €/an	2 140 €/m ²
Saint-Sauveur-de-Puynormand	369	5 km ²	74 h/km ²	47.7%	7.9%	21 660 €/an	1 434 €/m ²
Abzac (3 avis)	2 048	13 km ²	158 h/km ²	49%	7.5%	21 060 €/an	1 447 €/m ²

bien-dans-ma-ville.fr



Vous aimez votre ville ? Notez-la !

Et faites-nous part de vos remarques constructives



Avec

BIEN dans ma **VILLE** 