Version web

Ville de Lunan

Présenté par

BIEN dans ma VILLE

Sommaire

Situation géographique ... 3
Statistiques sur la population ... 4
Evolution du nombre d'habitants ... 4
Tranche d'âge ... 5
- ***0-14 ans*** ... 5
- ***15-29 ans*** ... 5
- ***30-44 ans*** ... 5
- ***45-59 ans*** ... 5
- ***60-74 ans*** ... 5
- ***75-89 ans*** ... 5
- ***90 ans et +*** ... 5

Activité professionnelle ... 5
- ***Agriculteurs*** ... 5
- ***Artisans, Commerçants*** ... 5
- ***Cadres et sup.*** ... 5
- ***Professions intermédiaires*** ... 5
- ***Employé*** ... 5
- ***Ouvrier*** ... 5
- ***Retraité*** ... 5
- ***Autres*** ... 5

Niveau de diplôme ... 6
- ***Sans diplôme ou CEP*** ... 6
- ***Brevet, BEPC, DNB*** ... 6
- ***CAP-BEP ou équivalent*** ... 6
- ***BAC ou équivalent*** ... 6
- ***BAC+2*** ... 6
- ***BAC+3 ou +4*** ... 6
- ***BAC+5 ou plus*** ... 6

Composition des ménages ... 6
- ***Couple sans enfant*** ... 6
- ***Couple avec enfant(s)*** ... 6
- ***Famille monoparentale*** ... 6
- ***Colocation / Autre*** ... 6
- ***Personnes seules*** ... 6

Profils électoraux ... 7
- ***Premier tour*** ... 7

Sécurité ... 8
- ***Evolution du nombre d'infractions*** ... 8
- ***Pour comparer*** ... 9

Services à la population ... 10
- ***Commerce*** ... 10
- ***Éducation*** ... 10
- ***Villes autour de Lunan*** ... 12

Situation géographique

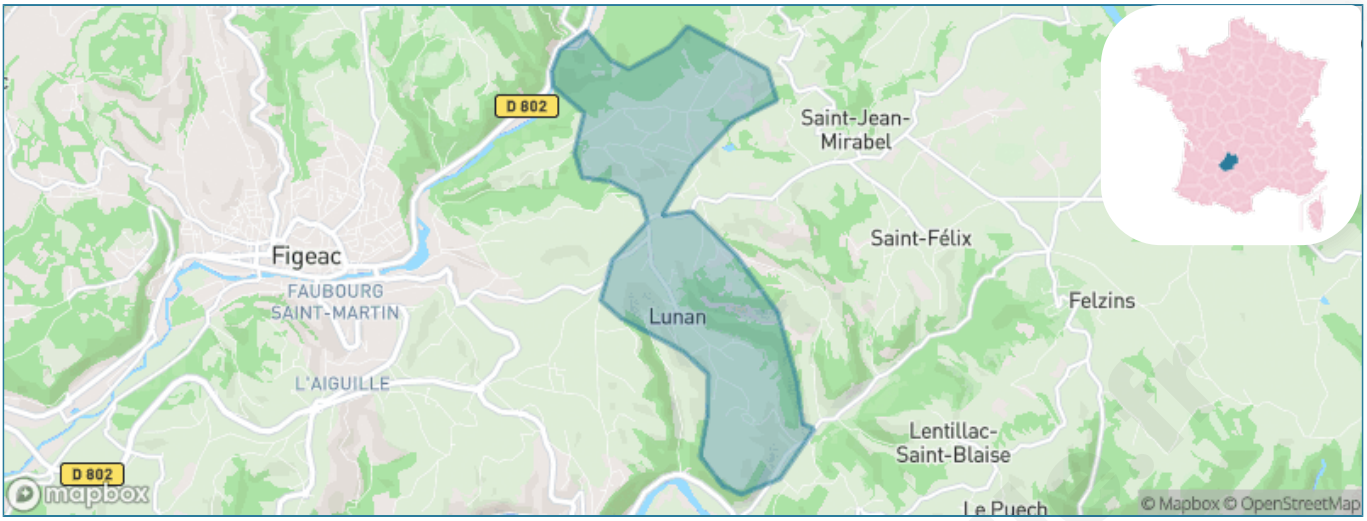

Informations clés

- **Région :** Occitanie
- **Département :** Lot
- **Code postal :** 46100
- **Superficie :** 6 km²

bien-dans-ma-ville.fr

Statistiques sur la population

Nombre d'habitants	Age moyen	Pop active
625	**42 ans**	**47.5%**

Taux chômage	Pop densité	Revenu moyen
3.3%	**104 h/km²**	**25 050 €/an**

Evolution du nombre d'habitants

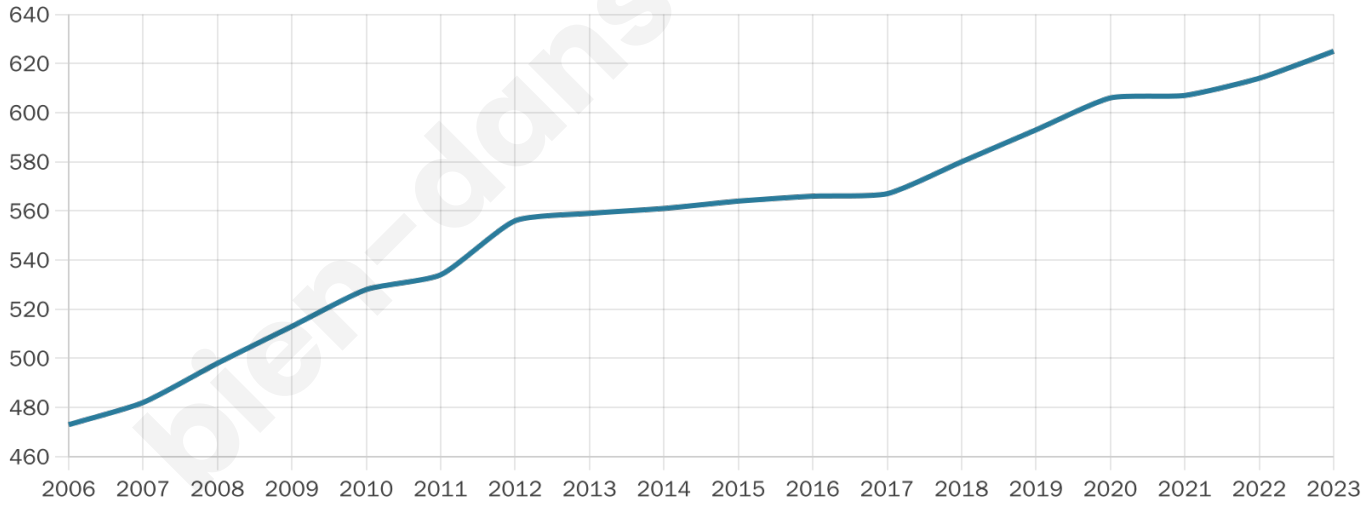

Sources : Institut national de la statistique et des études économiques (insee) selon Les dernières parutions officielles de 2024 portant sur les années 2020, 2021 et 2022.

bien-dans-ma-ville.fr

Tranche d'âge

0-14 ans	15-29 ans	30-44 ans	45-59 ans	60-74 ans	75-89 ans	90 ans et +
17%	13%	18%	25%	19%	5%	0%

Activité professionnelle

Agriculteurs	Artisans, Commerçants	Cadres et sup.	Professions intermédiaires	Employé	Ouvrier	Retraité	Autres
1%	7%	10%	18%	9%	4%	15%	16%

bien-dans-ma-ville.fr

Niveau de diplôme

Sans diplôme ou CEP	Brevet, BEPC, DNB	CAP-BEP ou équivalent	BAC ou équivalent	BAC+2	BAC+3 ou +4	BAC+5 ou plus
12%	5%	24%	19%	16%	15%	10%

Composition des ménages

Couple sans enfant	Couple avec enfant(s)	Famille monoparentale	Colocation / Autre	Personnes seules
42%	40%	4%	0%	14%

bienvivre-dans-ma-ville.fr

Profils électoraux

Premier tour

Jean-Luc MÉLENCHON 30.23 %

Emmanuel MACRON 21.91 %

Marine LE PEN 18.14 %

Jean LASSALLE 6.05 %

Éric ZEMMOUR 5.79 %

Yannick JADOT 5.29 %

Valérie PÉCRESSE 4.03 %

Fabien ROUSSEL 2.77 %

Anne HIDALGO 2.02 %

Nicolas DUPONT-AIGNAN 2.02 %

Philippe POUTOU 1.51 %

Nathalie ARTHAUD 0.25 %

494 inscrits
Participation : 83.4%
Votes blancs : 1.70%
Votes nuls : 1.94%

Second tour

Emmanuel MACRON 60,47 %

Marine LE PEN 39,53 %

494 inscrits
Participation : 78.95%
Votes blancs : 8.72%
Votes nuls : 3.08%

bien-dans-ma-ville.fr

Sécurité

Agressions physiques / sexuelles

0

Cambriolages

0

Vols / dégradations

0

Stupéfiants

0

Evolution du nombre d'infractions

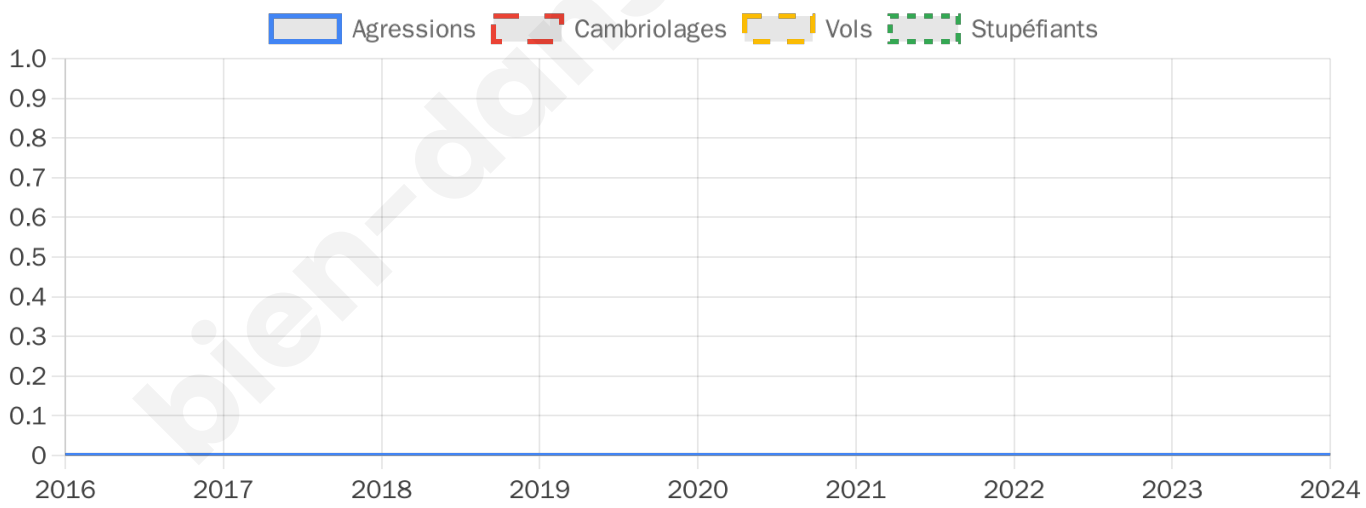

bien-dans-ma-

Pour comparer

(en proportion du nombre d'habitants)

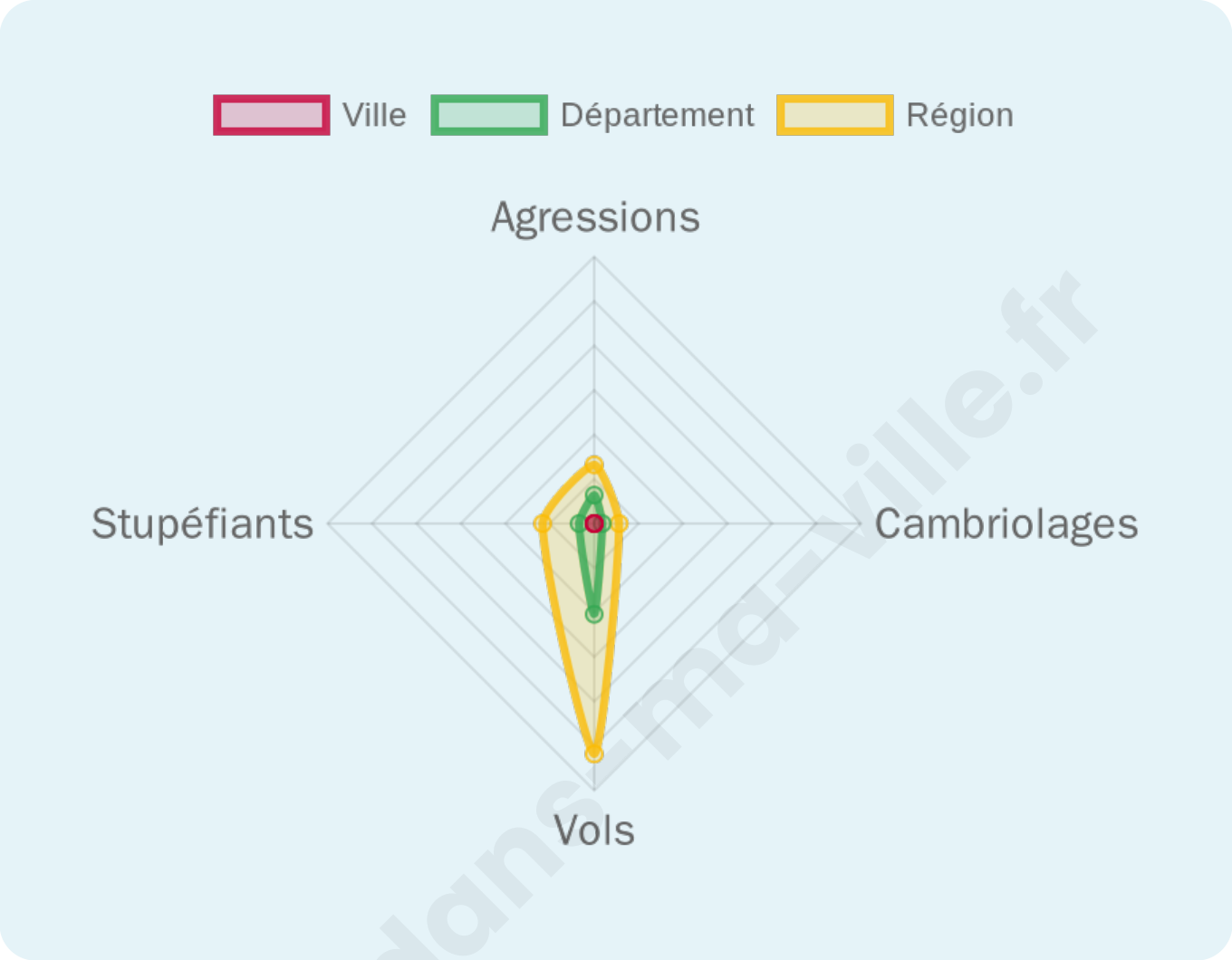

Sources : Bases statistiques communale, départementale et régionale de la délinquance enregistrée par la police et la gendarmerie nationales selon les dernières parutions officielles de 2025 portant sur l'année 2024 (data.gouv).
Agressions physiques / sexuelles : Violences sexuelles, coups et blessures volontaires intrafamiliaux, coups et blessures volontaires, autres coups, blessures volontaires et vols violents sans arme.
Cambriolages : Cambriolages de logements.
Vols : Vols avec armes, vols d'accessoires sur véhicules, vols dans les véhicules, vols de véhicules, vols sans violence contre des personnes, destructions, dégradations volontaires et escroqueries.
Stupéfiants : Trafic de stupéfiants dont (AFD) et usage de stupéfiants.

bien-dans-ma-ville.fr

Services à la population

Commerce

Hypermarché	X Capdenac 4km
Supermarché	X Figeac 5km
Superêtte	X Felzins 3km
Boulangerie	X Felzins 3km
Boucherie	X Capdenac-Gare 5km
Restaurant	X Capdenac 4km
Garage	X Saint-Félix 2km
Station-service	X Figeac 6km
Banque	X Capdenac-Gare 5km
La poste	1
Coiffeur	X Lentillac-Saint-Blaise 4km
Tabac	X Capdenac-Gare 5km
Bars / discothèque	X Capdenac-Gare 5km
Bibliothèque	X Decazeville 14km
Cinéma	X Decazeville 15km
Vétérinaire	X Capdenac-Gare 5km

Éducation

Crêche	X Figeac 5km
Ecole maternelle Public	X Saint-Félix 2km
Ecole maternelle Privé	X Molières 24km
Ecole primaire Public	1
Ecole primaire Privé	X Capdenac-Gare 5km
Collège Public	X Capdenac-Gare 5km
Collège Privé	X Capdenac-Gare 5km
Lycée Public	X Figeac 6km
Lycée Privé	X Figeac 5km

Santé

Pharmacie	X Capdenac 5km
Hôpital	X Figeac 5km
Laboratoire d'analyses médicales	X Figeac 4km
Etablissement pour handicapé	X Capdenac 4km
EHPA	X Figeac 5km
Médecin	1
Dentiste	X Capdenac-Gare 5km
Chirurgien	X Figeac 6km
Dermatologue	X Villefranche-de-Rouergue 30km
Anesthésiste	X Villefranche-de-Rouergue 31km
Gastro-entérologue	X Saint-Félix 2km
Gynécologue	X Decazeville 13km
Cancérologue	X Aurillac 42km
Neurologue	X Rodez 48km
Ophtalmologue	X Villefranche-de-Rouergue 30km
ORL	X Figeac 5km
Cardiologue	X Figeac 5km
Pédiatre	X Figeac 5km
Pneumologue	X Saint-Mamet-la-Salvetat 31km
Psychologue	X Saint-Vincent-du-Pendit 29km
Radiologue	X Conques-en-Rouergue 25km
Rhumatologue	X Aurillac 42km
Sage-femme	X Figeac 6km

bien-dans-

Sources : Base Sirene des entreprises et de leurs établissements selon les dernières parutions officielles de 2025 portant sur l'année 2024 (data.gouv). Liste, localisation et tarifs des professionnels de santé selon les dernières parutions officielles de 2025 portant sur l'année 2024 (opendatasoft) et FINESS Extraction du Fichier des établissements selon les dernières parutions officielles de 2025 portant sur l'année 2024 (data.gouv). Adresse et géolocalisation des établissements d'enseignement du premier et second degrés selon les dernières parutions officielles de 2025 portant sur l'année 2024 (data.education.gouv)

bien-dans-ma-ville.fr

Villes autour de Lunan

Ville	Habitants	Superficie	Pop densité	Pop active	Taux chômage	Revenu moyen	Prix immobilier
Saint-Jean-Mirabel	296	9 km²	33 h/km²	48.6%	3.7%	23 440 €/an	2 470 €/m²
Saint-Félix	511	7 km²	73 h/km²	49.3%	3.3%	22 730 €/an	1 864 €/m²
Felzins	464	15 km²	31 h/km²	48.9%	3%	21 970 €/an	1 035 €/m²
Lentillac-Saint-Blaise	191	5 km²	38 h/km²	47.6%	2.6%	23 040 €/an	NC
Planioles	554	5 km²	111 h/km²	48.2%	2.3%	24 430 €/an	1 712 €/m²
Capdenac (3 avis)	1 049	10 km²	105 h/km²	46.8%	3.8%	23 010 €/an	1 381 €/m²
Cuzac (1 avis)	238	5 km²	48 h/km²	41.6%	5%	20 080 €/an	1 974 €/m²
Figeac (16 avis)	9 793	35 km²	280 h/km²	42.1%	5%	22 150 €/an	1 450 €/m²
Capdenac-Gare (4 avis)	4 440	20 km²	222 h/km²	42.9%	5.1%	20 860 €/an	1 103 €/m²
Saint-Perdoux	196	12 km²	16 h/km²	46.9%	5.1%	20 490 €/an	1 278 €/m²
Linac	233	12 km²	19 h/km²	42.9%	4.7%	22 690 €/an	1 308 €/m²
Montredon	300	11 km²	27 h/km²	32.3%	2.3%	22 960 €/an	1 536 €/m²
Bouillac	375	8 km²	47 h/km²	41.9%	3.7%	19 900 €/an	1 304 €/m²
Camburat	455	8 km²	57 h/km²	48.6%	4.2%	22 930 €/an	842 €/m²
Bagnac-sur-Célé	1 467	22 km²	67 h/km²	44%	4.4%	20 510 €/an	1 208 €/m²

bien-dans-ma-ville.fr

bien-dans-ma-ville.fr

Vous aimez votre ville ? Notez-la !

Et faites-nous part de vos remarques constructives

Avec

BIEN dans ma VILLE