



Version web

Ville de Lumes

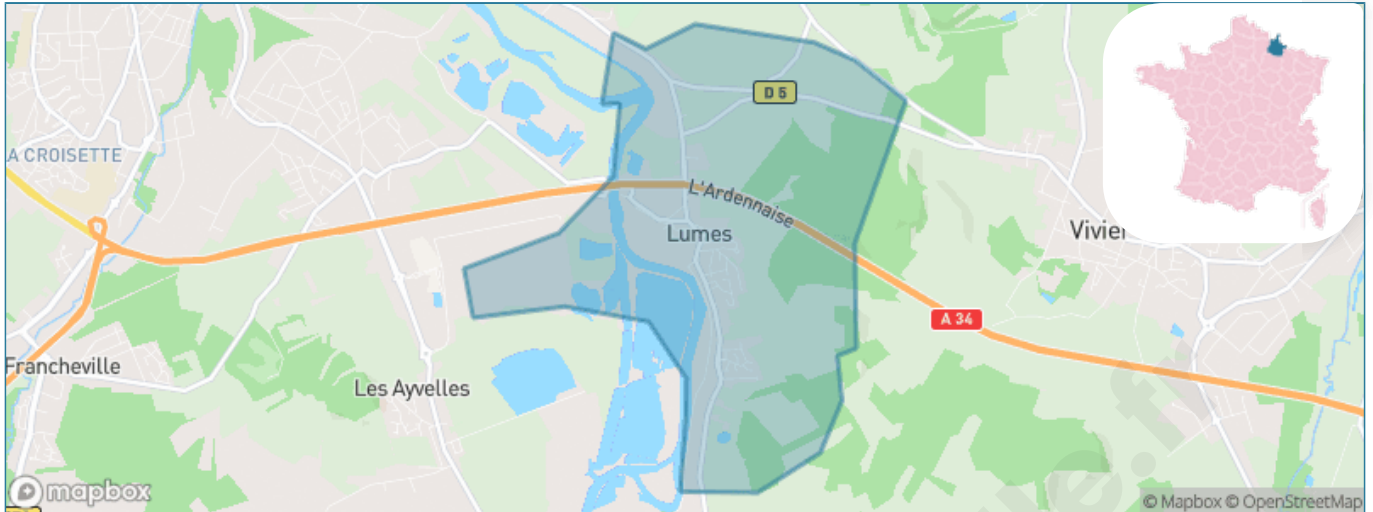
Présenté par

BIEN dans
ma **VILLE** 

Sommaire

Situation géographique	3
Statistiques sur la population	4
Evolution du nombre d'habitants	4
Tranche d'âge	5
0-14 ans	5
15-29 ans	5
30-44 ans	5
45-59 ans	5
60-74 ans	5
75-89 ans	5
90 ans et +	5
Activité professionnelle	5
Agriculteurs	5
Artisans, Commerçants	5
Cadres et sup.	5
Professions intermédiaires	5
Employé	5
Ouvrier	5
Retraité	5
Autres	5
Niveau de diplôme	6
Sans diplôme ou CEP	6
Brevet, BEPC, DNB	6
CAP-BEP ou équivalent	6
BAC ou équivalent	6
BAC+2	6
BAC+3 ou +4	6
BAC+5 ou plus	6
Composition des ménages	6
Couple sans enfant	6
Couple avec enfant(s)	6
Famille monoparentale	6
Colocation / Autre	6
Personnes seules	6
Profils électoraux	7
Premier tour	7
Sécurité	8
Evolution du nombre d'infractions	8
Pour comparer	9
Services à la population	10
Commerce	10
Éducation	10
Villes autour de Lumes	12

Situation géographique



i Informations clés

- **Région** : Grand Est
- **Département** : Ardennes
- **Code postal** : 08440
- **Superficie** : 6 km²



Statistiques sur la population



Nombre d'habitants

1 099



Age moyen

43 ans



Pop active

45.4%



Taux chômage

6.4%



Pop densité

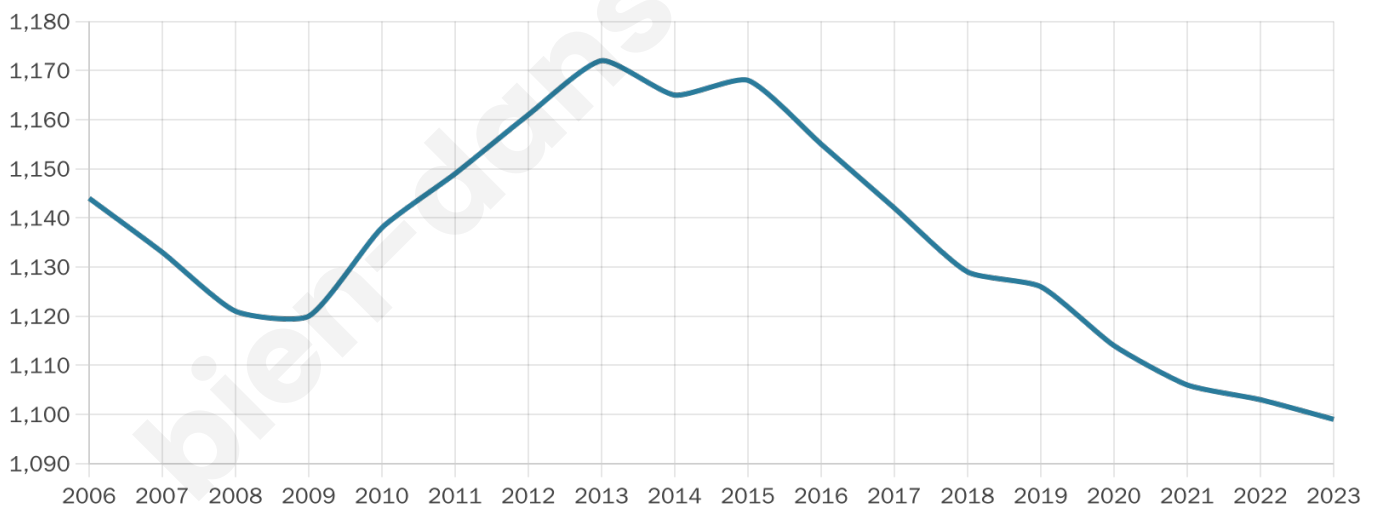
183 h/km²



Revenu moyen

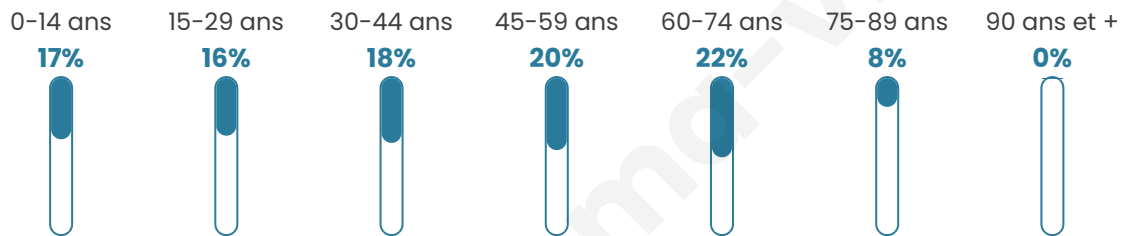
22 730 €/an

Evolution du nombre d'habitants

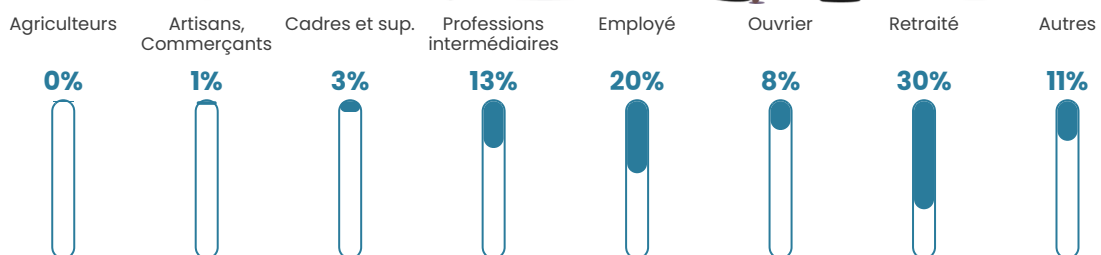


Sources : Institut national de la statistique et des études économiques (insee) selon Les dernières parutions officielles de 2024 portant sur les années 2020, 2021 et 2022.

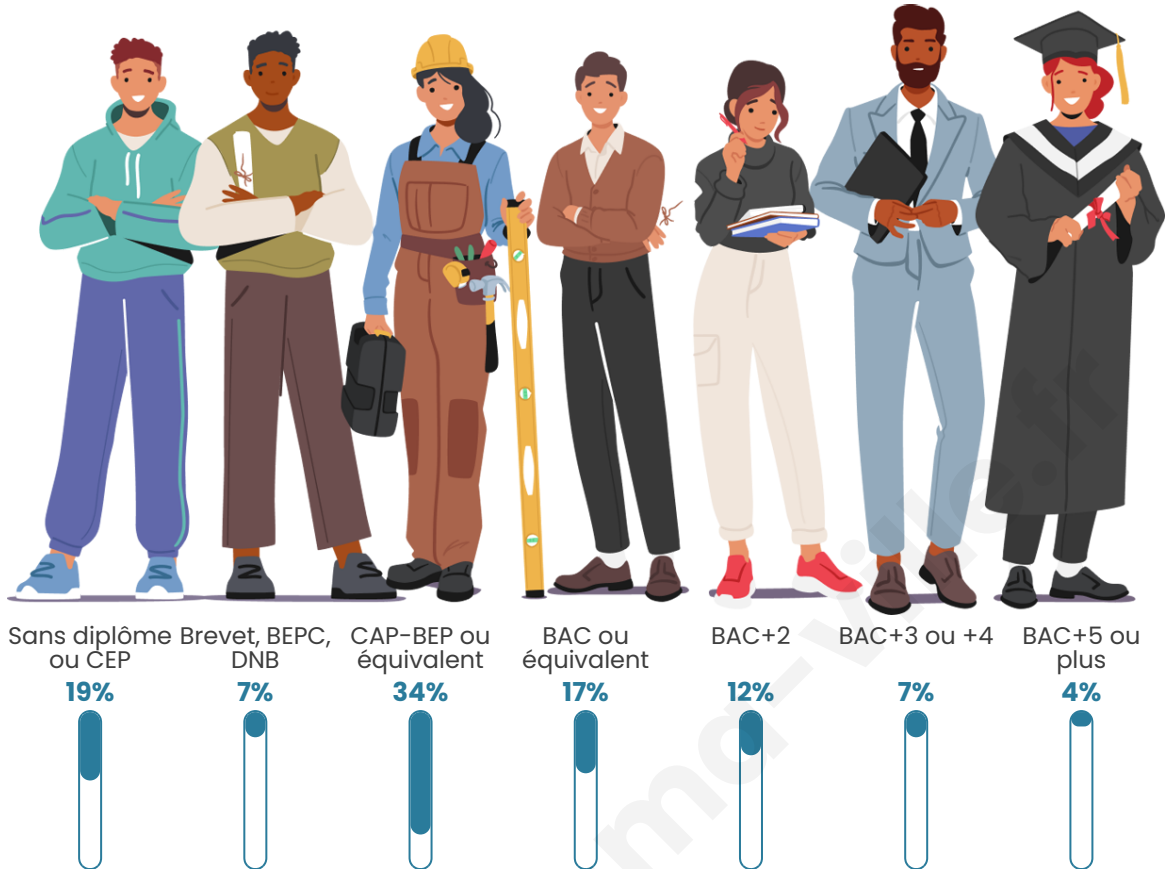
Tranche d'âge




Activité professionnelle



Niveau de diplôme





Composition des ménages



Profils électoraux

Premier tour

	Marine LE PEN	37.44 %
	Emmanuel MACRON	24.35 %
	Jean-Luc MÉLENCHON	13.70 %
	Éric ZEMMOUR	7.46 %
	Yannick JADOT	3.20 %
	Valérie PÉCRESE	2.89 %
	Fabien ROUSSEL	2.59 %
	Jean LASSALLE	2.13 %
	Philippe POUTOU	1.98 %
	Nathalie ARTHAUD	1.83 %
	Anne HIDALGO	1.22 %
	Nicolas DUPONT- AIGNAN	1.22 %



842 inscrits

Participation : 79.57%

Votes blancs : 1.04%

Votes nuls : 0.90%

Second tour

	Emmanuel MACRON	41,5 %
	Marine LE PEN	58,5 %

842 inscrits

Participation : 79.1%

Votes blancs : 7.51%

Votes nuls : 2.4%

Sécurité



Agressions physiques / sexuelles

0



Cambriolages

0



Vols / dégradations

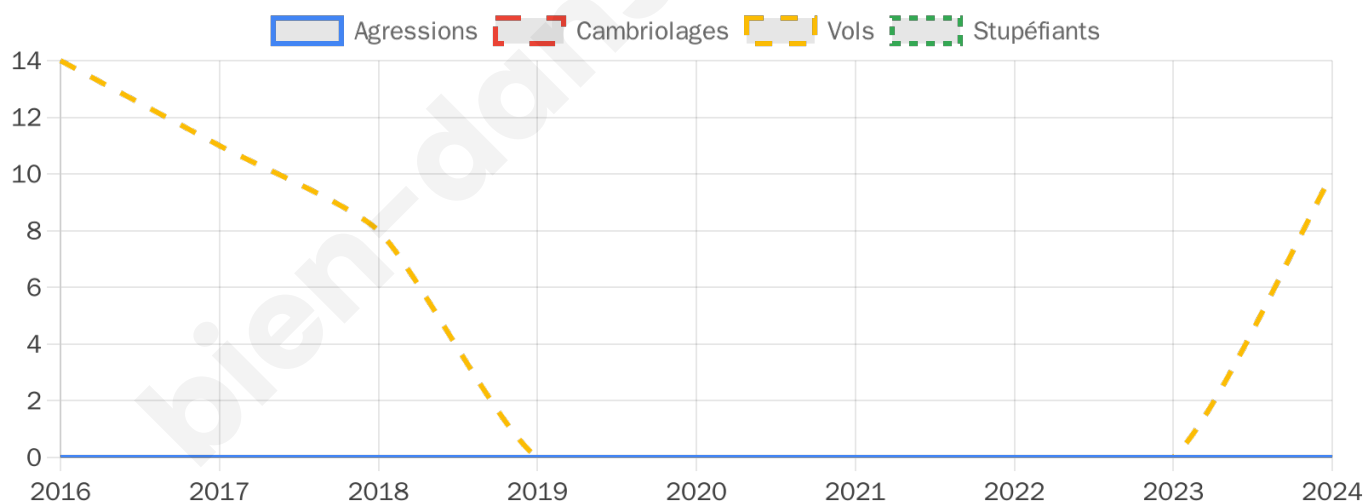
10



Stupéfiants

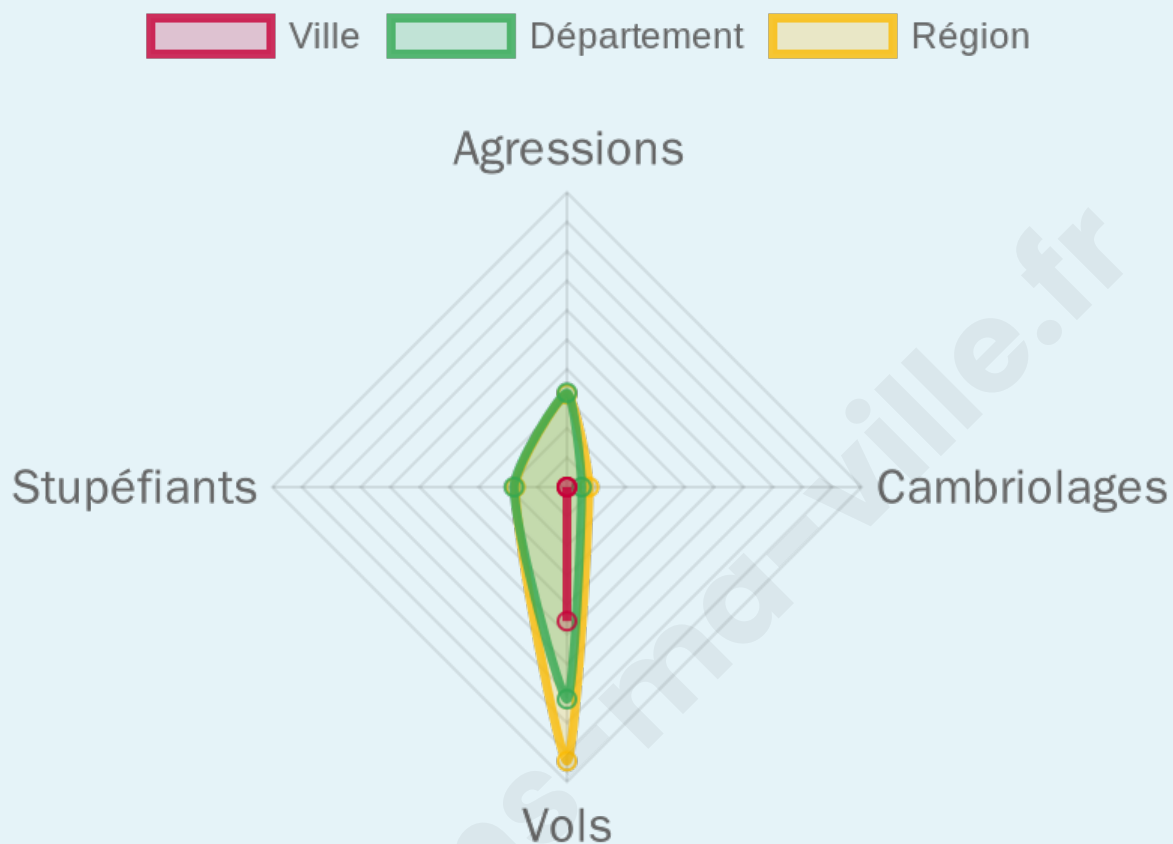
0

Evolution du nombre d'infractions



Pour comparer

(en proportion du nombre d'habitants)



Sources : Bases statistiques communale, départementale et régionale de la délinquance enregistrée par la police et la gendarmerie nationales selon les dernières parutions officielles de 2025 portant sur l'année 2024 ([data.gouv](https://data.gouv.fr)).

Agressions physiques / sexuelles : Violences sexuelles, coups et blessures volontaires intrafamiliaux, coups et blessures volontaires, autres coups, blessures volontaires et vols violents sans arme.

Cambriolages : Cambriolages de logements.

Vols : Vols avec armes, vols d'accessoires sur véhicules, vols dans les véhicules, vols de véhicules, vols sans violence contre des personnes, destructions, dégradations volontaires et escroqueries.

Stupéfiants : Trafic de stupéfiants dont (AFD) et usage de stupéfiants.

Services à la population



Commerce

Hypermarché	X <u>Charleville-Mézières</u> 5km
Supermarché	X <u>Villers-Semeuse</u> 2km
Superette	X <u>Villers-Semeuse</u> 2km
Boulangerie	1
Boucherie	X <u>Saint-Laurent</u> 3km
Restaurant	1
Garage	1
Station-service	X <u>Villers-Semeuse</u> 2km
Banque	X <u>Vivier-au-Court</u> 3km
La poste	X <u>Ville-sur-Lumes</u> 2km
Coiffeur	1
Tabac	X <u>La Francheville</u> 5km
Bars / discothèque	X <u>Villers-Semeuse</u> 3km
Bibliothèque	X <u>Flize</u> 4km
Cinéma	X <u>Charleville-Mézières</u> 7km
Vétérinaire	X <u>Les Ayvelles</u> 2km



Santé

Pharmacie	X <u>Villers-Semeuse</u> 3km
Hôpital	X <u>Charleville-Mézières</u> 7km
Laboratoire d'analyses médicales	X <u>Charleville-Mézières</u> 5km
Etablissement pour handicapé	X <u>Flize</u> 4km
EHPA	X <u>Villers-Semeuse</u> 3km
Médecin	X <u>Villers-Semeuse</u> 3km
Dentiste	X <u>Villers-Semeuse</u> 3km
Chirurgien	X <u>Charleville-Mézières</u> 4km
Dermatologue	X <u>Charleville-Mézières</u> 4km
Anesthésiste	X <u>Charleville-Mézières</u> 7km
Gastro-entérologue	X <u>Charleville-Mézières</u> 4km
Gynécologue	X <u>Charleville-Mézières</u> 7km
Cancérologue	X <u>Reims</u> 77km
Neurologue	X <u>Charleville-Mézières</u> 4km
Ophthalmologue	X <u>Charleville-Mézières</u> 4km
ORL	X <u>Charleville-Mézières</u> 4km
Cardiologue	X <u>Charleville-Mézières</u> 4km
Pédiatre	X <u>Charleville-Mézières</u> 4km
Pneumologue	X <u>Charleville-Mézières</u> 5km
Psychologue	X <u>Charleville-Mézières</u> 4km
Radiologue	X <u>Charleville-Mézières</u> 4km
Rhumatologue	X <u>Charleville-Mézières</u> 4km
Sage-femme	1



Éducation

Crèche	2
Ecole maternelle Public	X <u>Charleville-Mézières</u> 4km
Ecole maternelle Privé	X <u>Charleville-Mézières</u> 7km
Ecole primaire Public	1
Ecole primaire Privé	X <u>Vrigne aux Bois</u> 5km
Collège Public	X <u>Villers-Semeuse</u> 3km
Collège Privé	X <u>Charleville-Mézières</u> 6km
Lycée Public	X <u>Saint-Laurent</u> 3km

Lycée Privé

X Charleville-
Mézières 6km

Sources : Base Sirene des entreprises et de leurs établissements selon les dernières parutions officielles de 2025 portant sur l'année 2024 ([data.gouv](#)). Liste, localisation et tarifs des professionnels de santé selon les dernières parutions officielles de 2025 portant sur l'année 2024 ([opendatasoft](#)) et FINESSE Extraction du Fichier des établissements selon les dernières parutions officielles de 2025 portant sur l'année 2024 ([data.gouv](#)). Adresse et géolocalisation des établissements d'enseignement du premier et second degrés selon les dernières parutions officielles de 2025 portant sur l'année 2024 ([data.education.gouv](#))

bien-dans-ma-ville.fr

Villes autour de Lumes

Ville	Habitants	Superficie	Pop densité	Pop active	Taux chômage	Revenu moyen	Prix immobilier
Les Ayvelles	851	5 km ²	170 h/km ²	47.2%	5.6%	23 960 €/an	3 023 €/m ²
Ville-sur-Lumes	530	3 km ²	177 h/km ²	45.8%	2.8%	23 690 €/an	1 068 €/m ²
Villers-Semeuse (1 avis)	3 615	7 km ²	516 h/km ²	42.4%	4.8%	21 750 €/an	1 457 €/m ²
Chalandry-Elaire	719	5 km ²	144 h/km ²	54%	3.9%	25 460 €/an	1 317 €/m ²
Issancourt-et-Rumel	406	5 km ²	81 h/km ²	51.5%	2.2%	24 100 €/an	1 489 €/m ²
Vivier-au-Court (1 avis)	2 732	9 km ²	304 h/km ²	44%	6.4%	20 150 €/an	1 231 €/m ²
Flize (1 avis)	1 683	26 km ²	65 h/km ²	49.7%	4.6%	22 990 €/an	1 405 €/m ²
Nouvion-sur-Meuse (1 avis)	2 249	9 km ²	250 h/km ²	45.4%	6.6%	20 710 €/an	1 379 €/m ²
Saint-Marceau	357	4 km ²	89 h/km ²	43.1%	7%	26 640 €/an	NC
Saint-Laurent	1 050	4 km ²	263 h/km ²	50.6%	3.7%	26 540 €/an	1 410 €/m ²
Gernelle (1 avis)	314	4 km ²	79 h/km ²	47.1%	4.5%	24 790 €/an	863 €/m ²
La Francheville (1 avis)	1 636	6 km ²	273 h/km ²	48.5%	5.9%	23 660 €/an	1 414 €/m ²
Vrigne aux Bois	3 518	22 km ²	160 h/km ²	45.5%	6.7%	20 590 €/an	1 269 €/m ²
Aiglemont (2 avis)	1 692	8 km ²	212 h/km ²	44.9%	3.4%	24 160 €/an	1 440 €/m ²
La Grandville	753	10 km ²	75 h/km ²	51.4%	3.3%	23 760 €/an	1 350 €/m ²

bien-dans-ma-ville.fr



Vous aimez votre ville ? Notez-la !

Et faites-nous part de vos remarques constructives



Avec

BIEN dans
ma **VILLE** 