



Version web

Ville de Le Luhier

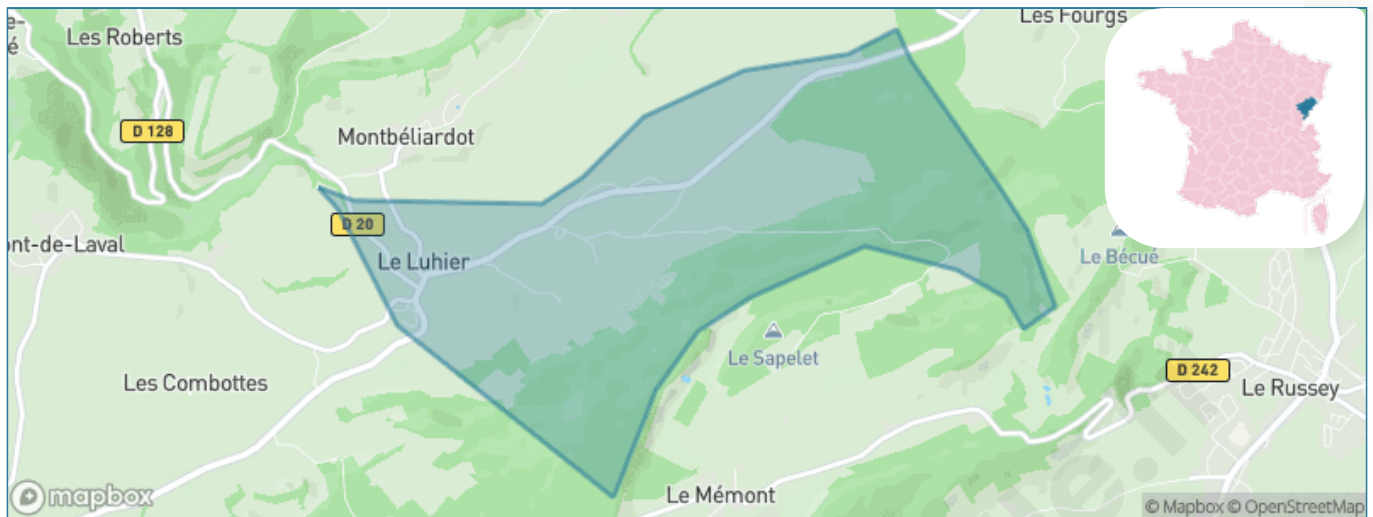
Présenté par

BIEN dans
ma **VILLE** 

Sommaire

Situation géographique	3
Statistiques sur la population	4
Evolution du nombre d'habitants	4
Tranche d'âge	5
0-14 ans	5
15-29 ans	5
30-44 ans	5
45-59 ans	5
60-74 ans	5
75-89 ans	5
90 ans et +	5
Activité professionnelle	5
Agriculteurs	5
Artisans, Commerçants	5
Cadres et sup.	5
Professions intermédiaires	5
Employé	5
Ouvrier	5
Retraité	5
Autres	5
Niveau de diplôme	6
Sans diplôme ou CEP	6
Brevet, BEPC, DNB	6
CAP-BEP ou équivalent	6
BAC ou équivalent	6
BAC+2	6
BAC+3 ou +4	6
BAC+5 ou plus	6
Composition des ménages	6
Couple sans enfant	6
Couple avec enfant(s)	6
Famille monoparentale	6
Colocation / Autre	6
Personnes seules	6
Profils électoraux	7
Premier tour	7
Sécurité	8
Evolution du nombre d'infractions	8
Pour comparer	9
Services à la population	10
Commerce	10
Éducation	10
Villes autour de Le Luhier	11

Situation géographique



i Informations clés

- **Région** : Bourgogne-Franche-Comté
- **Département** : Doubs
- **Code postal** : 25210
- **Superficie** : 5 km²

RÉGION
BOURGOGNE
FRANCHE
COMTE

Doubs
le Département

Statistiques sur la population



Nombre d'habitants

244



Age moyen

37 ans



Pop active

50.4%



Taux chômage

4.8%



Pop densité

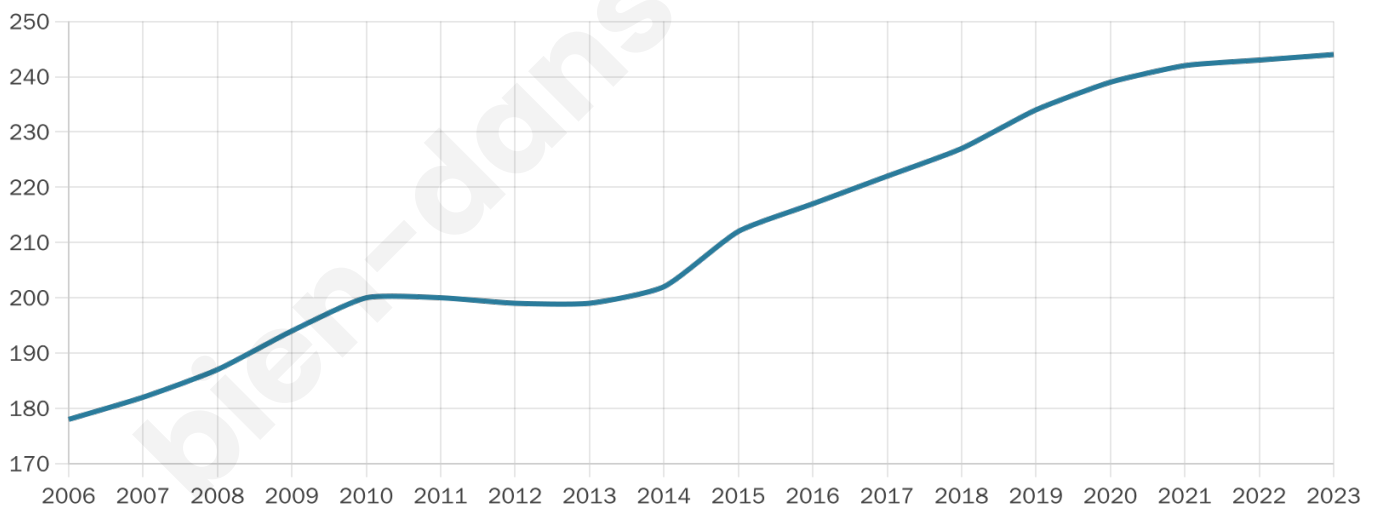
49 h/km²



Revenu moyen

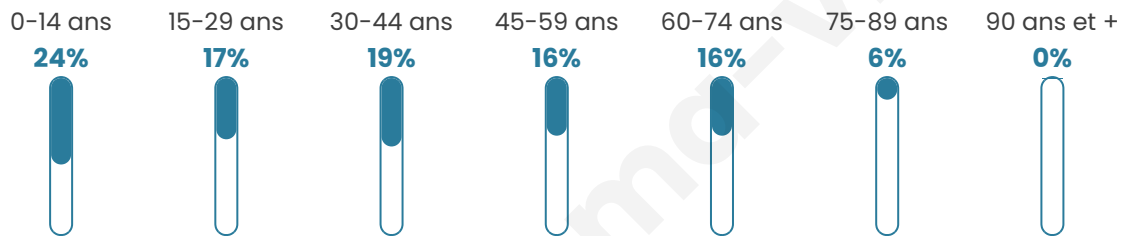
28 490 €/an

Evolution du nombre d'habitants

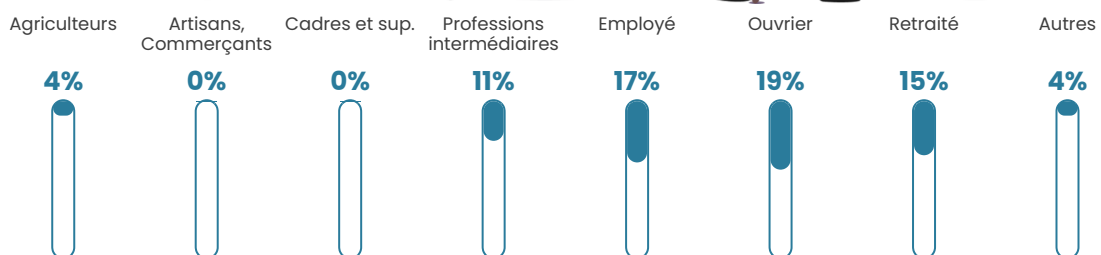


Sources : Institut national de la statistique et des études économiques (insee) selon Les dernières parutions officielles de 2024 portant sur les années 2020, 2021 et 2022.


Tranche d'âge




Activité professionnelle



Niveau de diplôme



Composition des ménages



Profils électoraux

Premier tour

	Emmanuel MACRON	31.25 %
	Marine LE PEN	28.13 %
	Valérie PÉCRESE	8.59 %
	Nicolas DUPONT-AIGNAN	7.03 %
	Jean LASSALLE	5.47 %
	Éric ZEMMOUR	5.47 %
	Jean-Luc MÉLENCHON	5.47 %
	Fabien ROUSSEL	3.13 %
	Anne HIDALGO	3.13 %
	Yannick JADOT	1.56 %
	Philippe POUTOU	0.78 %
	Nathalie ARTHAUD	0.00 %



167 inscrits

Participation : 79.04%

Votes blancs : 2.27%

Votes nuls : 0.76%

Second tour

	Emmanuel MACRON	46,83 %
	Marine LE PEN	53,17 %

167 inscrits

Participation : 80.24%

Votes blancs : 2.99%

Votes nuls : 2.99%

Sécurité



Agressions physiques / sexuelles

0



Cambriolages

0



Vols / dégradations

0



Stupéfiants

0

Evolution du nombre d'infractions



Pour comparer

(en proportion du nombre d'habitants)



Sources : Bases statistiques communale, départementale et régionale de la délinquance enregistrée par la police et la gendarmerie nationales selon les dernières parutions officielles de 2025 portant sur l'année 2024 ([data.gouv](https://data.gouv.fr)).

Agressions physiques / sexuelles : Violences sexuelles, coups et blessures volontaires intrafamiliaux, coups et blessures volontaires, autres coups, blessures volontaires et vols violents sans arme.

Cambriolages : Cambriolages de logements.

Vols : Vols avec armes, vols d'accessoires sur véhicules, vols dans les véhicules, vols de véhicules, vols sans violence contre des personnes, destructions, dégradations volontaires et escroqueries.

Stupéfiants : Trafic de stupéfiants dont (AFD) et usage de stupéfiants.

Services à la population



Commerce

Hypermarché	X Morteau 13km
Supermarché	X Le Russey 5km
Superette	X Bretonvillers 6km
Boulangerie	X Bonnétage 6km
Boucherie	X Le Russey 6km
Restaurant	X Valoreille 4km
Garage	2
Station-service	X Le Russey 6km
Banque	X Le Russey 6km
La poste	X Le Russey 6km
Coiffeur	X Guyans-Vennes 3km
Tabac	X Pierrefontaine-les-Varans 10km
Bars / discothèque	X Le Bizot 4km
Bibliothèque	X Morteau 13km
Cinéma	X Charmoille 9km
Vétérinaire	X Le Russey 5km



Santé

Pharmacie	X Le Russey 5km
Hôpital	X Morteau 13km
Laboratoire d'analyses médicales	X Morteau 13km
Etablissement pour handicapé	X Vaucluse 11km
EHPA	X Bonnétage 6km
Médecin	X Le Russey 5km
Dentiste	X Le Russey 5km
Chirurgien	X Pontarlier 37km
Dermatologue	X Valdahon 23km
Anesthésiste	X Trévenans 49km
Gastro-entérologue	X Pontarlier 37km
Gynécologue	X Pontarlier 37km
Cancérologue	X 0km
Neurologue	X Montbéliard 39km
Ophtalmologue	X Lods 33km
ORL	X Pont-de-Roide-Vermondans 26km
Cardiologue	X Pontarlier 37km
Pédiatre	X Grand'Combe-Châteleu 16km
Pneumologue	X Besançon 48km
Psychologue	X Morteau 13km
Radiologue	X Valdahon 24km
Rhumatologue	X Besançon 47km
Sage-femme	X Le Russey 6km



Éducation

Crèche	X Le Russey 6km
Ecole maternelle Public	X Fuans 6km
Ecole maternelle Privé	X Muespach 69km
Ecole primaire Public	1
Ecole primaire Privé	X Le Russey 6km
Collège Public	X Le Russey 6km
Collège Privé	X Le Russey 6km
Lycée Public	X Morteau 12km
Lycée Privé	X Les Fontenelles 8km

Sources : Base Sirene des entreprises et de leurs établissements selon les dernières parutions officielles de 2025 portant sur l'année 2024 ([data.gouv](#)). Liste, localisation et tarifs des professionnels de santé selon les dernières parutions officielles de 2025 portant sur l'année 2024 ([opendatasoft](#)) et FINISS Extraction du Fichier des établissements selon les dernières parutions officielles de 2025 portant sur l'année 2024 ([data.gouv](#)). Adresse et géolocalisation des établissements d'enseignement du premier et second degrés selon les dernières parutions officielles de 2025 portant sur l'année 2024 ([data.education.gouv](#))

Villes autour de Le Luhier

Ville	Habitants	Superficie	Pop densité	Pop active	Taux chômage	Revenu moyen	Prix immobilier
Mont-de-Laval	194	8 km ²	24 h/km ²	50.5%	3.6%	32 060 €/an	1 550 €/m ²
Plaimbois-du-Miroir	276	11 km ²	25 h/km ²	54.3%	2.5%	28 480 €/an	2 052 €/m ²
Montbéliardot	114	3 km ²	38 h/km ²	53.5%	0.9%	28 710 €/an	1 667 €/m ²
Le Mémont	47	3 km ²	16 h/km ²	63.8%	2.1%	NC	NC
Laval-le-Prieuré	32	5 km ²	6 h/km ²	53.1%	3.1%	NC	4 182 €/m ²
La Bosse	91	5 km ²	18 h/km ²	49.5%	2.2%	NC	NC
Le Bizot	305	7 km ²	44 h/km ²	54.1%	3.6%	37 740 €/an	1 774 €/m ²
Consolation-Maisonnettes	23	4 km ²	6 h/km ²	56.5%	0%	NC	NC
Bonnétage	987	17 km ²	58 h/km ²	48.7%	4.7%	32 390 €/an	2 582 €/m ²
Narbief	109	3 km ²	36 h/km ²	45.9%	1.8%	NC	2 225 €/m ²
Bretonvillers	280	13 km ²	22 h/km ²	42.9%	3.6%	22 510 €/an	1 833 €/m ²
Le Bélieu	512	10 km ²	51 h/km ²	53.1%	4.1%	34 190 €/an	2 981 €/m ²
Rosureux	79	6 km ²	13 h/km ²	50.6%	8.9%	NC	802 €/m ²
La Chenalotte	549	4 km ²	137 h/km ²	50.1%	3.6%	38 520 €/an	2 512 €/m ²
Fuans	473	11 km ²	43 h/km ²	56.7%	5.7%	30 610 €/an	2 929 €/m ²

bien-dans-ma-ville.fr



Vous aimez votre ville ? Notez-la !

Et faites-nous part de vos remarques constructives



Avec

BIEN dans ma **VILLE** 