



Version web

# Ville de Lucquy

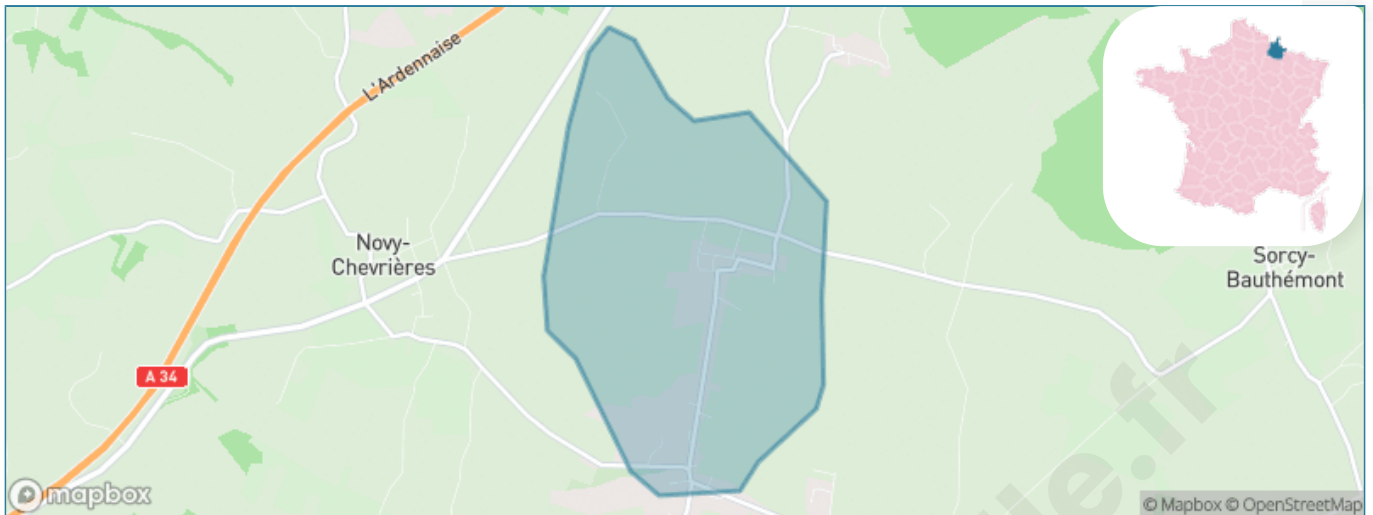
Présenté par

**BIEN** dans  
ma **VILLE** 

# Sommaire

Situation géographique .....	3
Statistiques sur la population .....	4
Evolution du nombre d'habitants .....	4
Tranche d'âge .....	5
0-14 ans .....	5
15-29 ans .....	5
30-44 ans .....	5
45-59 ans .....	5
60-74 ans .....	5
75-89 ans .....	5
90 ans et + .....	5
Activité professionnelle .....	5
Agriculteurs .....	5
Artisans, Commerçants .....	5
Cadres et sup. ....	5
Professions intermédiaires .....	5
Employé .....	5
Ouvrier .....	5
Retraité .....	5
Autres .....	5
Niveau de diplôme .....	6
Sans diplôme ou CEP .....	6
Brevet, BEPC, DNB .....	6
CAP-BEP ou équivalent .....	6
BAC ou équivalent .....	6
BAC+2 .....	6
BAC+3 ou +4 .....	6
BAC+5 ou plus .....	6
Composition des ménages .....	6
Couple sans enfant .....	6
Couple avec enfant(s) .....	6
Famille monoparentale .....	6
Colocation / Autre .....	6
Personnes seules .....	6
Profils électoraux .....	7
Premier tour .....	7
Sécurité .....	8
Evolution du nombre d'infractions .....	8
Pour comparer .....	9
Services à la population .....	10
Commerce .....	10
Éducation .....	10
Villes autour de Lucquy .....	11

# Situation géographique



## i Informations clés

- **Région** : Grand Est
- **Département** : Ardennes
- **Code postal** : 08300
- **Superficie** : 5 km<sup>2</sup>



# Statistiques sur la population



Nombre d'habitants

**584**



Age moyen

**40 ans**



Pop active

**48.1%**



Taux chômage

**8.4%**



Pop densité

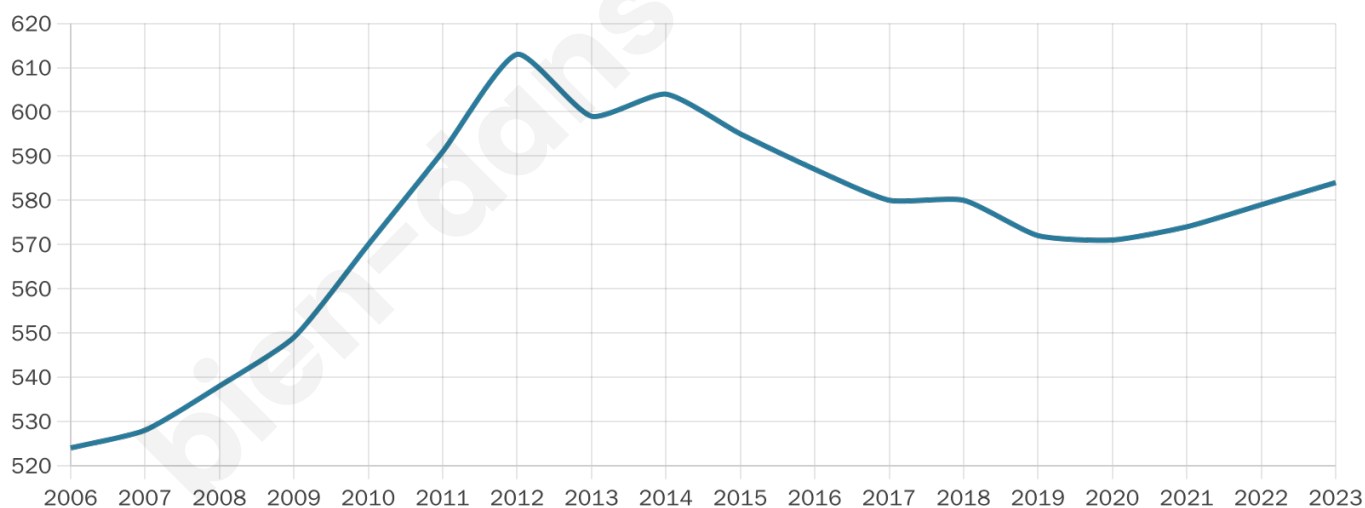
**117 h/km<sup>2</sup>**



Revenu moyen

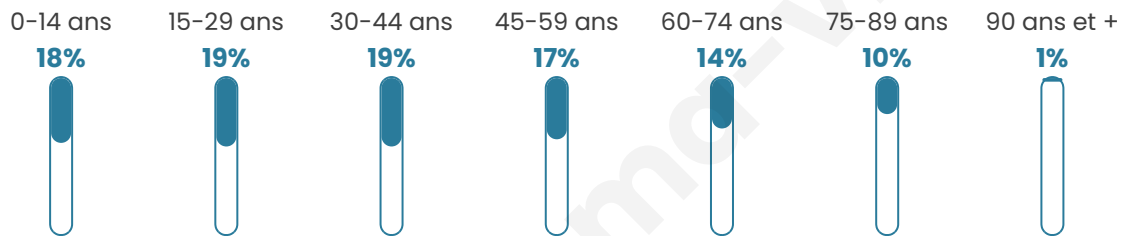
**21 230 €/an**

## Evolution du nombre d'habitants

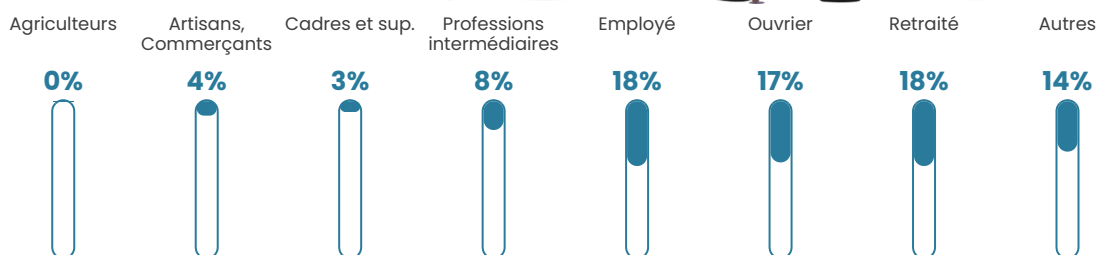


Sources : Institut national de la statistique et des études économiques (insee) selon Les dernières parutions officielles de 2024 portant sur les années 2020, 2021 et 2022.

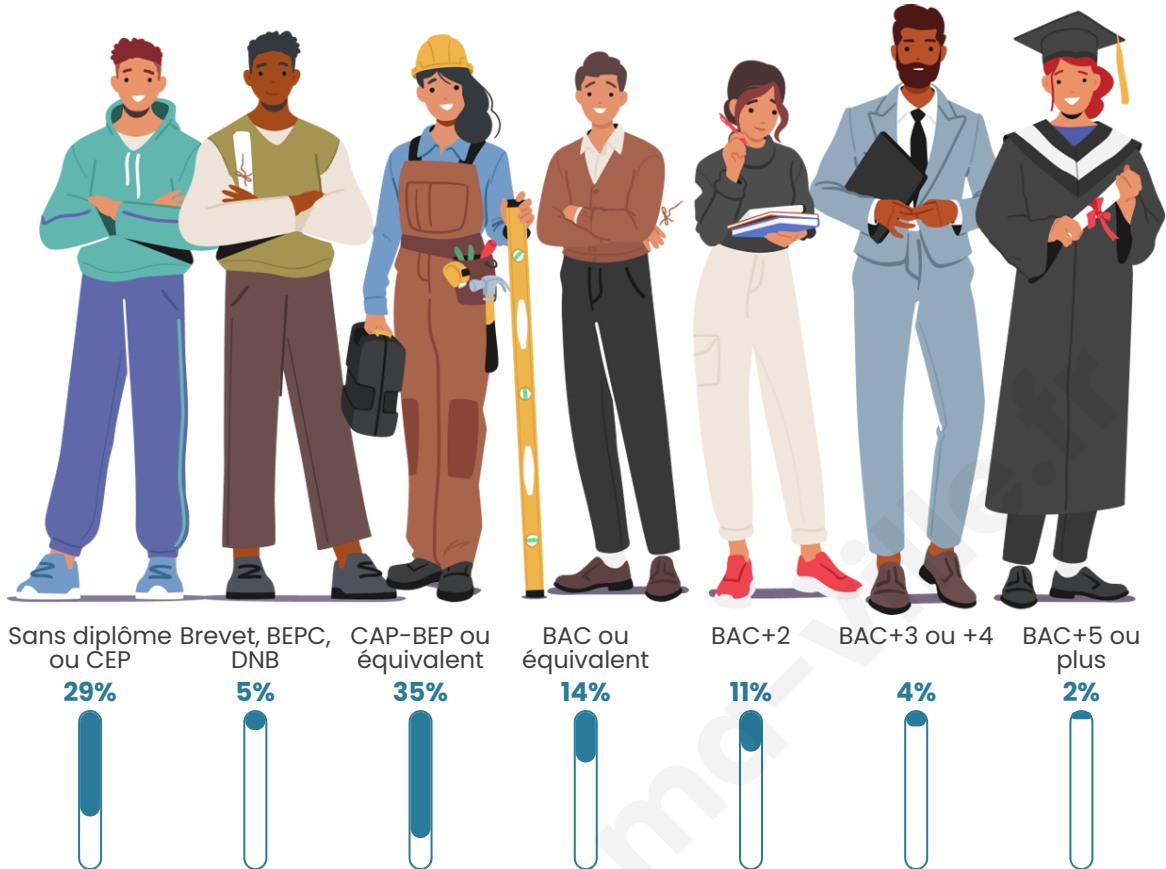
## Tranche d'âge




## Activité professionnelle



## Niveau de diplôme




## Composition des ménages



# Profils électoraux

## Premier tour

	Marine LE PEN	38.13 %
	Emmanuel MACRON	27.34 %
	Jean-Luc MÉLENCHON	13.67 %
	Éric ZEMMOUR	7.19 %
	Nicolas DUPONT-AIGNAN	3.24 %
	Jean LASSALLE	2.52 %
	Valérie PÉCRESSÉ	2.52 %
	Yannick JADOT	1.80 %
	Nathalie ARTHAUD	1.44 %
	Fabien ROUSSEL	0.72 %
	Anne HIDALGO	0.72 %
	Philippe POUTOU	0.72 %



### 366 inscrits

Participation : 77.6%

Votes blancs : 1.76%

Votes nuls : 0.35%

## Second tour

	Emmanuel MACRON	37,92 %
	Marine LE PEN	62,08 %

### 366 inscrits

Participation : 78.14%

Votes blancs : 5.24%

Votes nuls : 0.7%

# Sécurité



Agressions physiques / sexuelles

0



Cambriolages

0



Vols / dégradations

0



Stupéfiants

0

## Evolution du nombre d'infractions



## Pour comparer

(en proportion du nombre d'habitants)

■ Ville ■ Département ■ Région



Sources : Bases statistiques communale, départementale et régionale de la délinquance enregistrée par la police et la gendarmerie nationales selon les dernières parutions officielles de 2025 portant sur l'année 2024 ([data.gouv](https://data.gouv.fr)).

Agressions physiques / sexuelles : Violences sexuelles, coups et blessures volontaires intrafamiliaux, coups et blessures volontaires, autres coups, blessures volontaires et vols violents sans arme.

Cambriolages : Cambriolages de logements.

Vols : Vols avec armes, vols d'accessoires sur véhicules, vols dans les véhicules, vols de véhicules, vols sans violence contre des personnes, destructions, dégradations volontaires et escroqueries.

Stupéfiants : Trafic de stupéfiants dont (AFD) et usage de stupéfiants.

# Services à la population



## Commerce

Hypermarché	X <a href="#">Vouziers</a> 22km
Supermarché	X <a href="#">Amagne</a> 3km
Superette	X <a href="#">Saulces-Monclin</a> 5km
Boulangerie	1
Boucherie	X <a href="#">Rethel</a> 8km
Restaurant	X <a href="#">Amagne</a> 3km
Garage	1
Station-service	X <a href="#">Amagne</a> 3km
Banque	X <a href="#">Rethel</a> 8km
La poste	X <a href="#">Rethel</a> 7km
Coiffeur	1
Tabac	X <a href="#">Rethel</a> 8km
Bars / discothèque	X <a href="#">Novy-Chevrières</a> 1km
Bibliothèque	X <a href="#">Rethel</a> 8km
Cinéma	X <a href="#">Charleville-Mézières</a> 32km
Vétérinaire	X <a href="#">Rethel</a> 6km



## Santé

Pharmacie	1
Hôpital	X <a href="#">Rethel</a> 8km
Laboratoire d'analyses médicales	X <a href="#">Rethel</a> 7km
Etablissement pour handicapé	X <a href="#">Acy-Romance</a> 9km
EHPA	X <a href="#">Rethel</a> 7km
Médecin	1
Dentiste	X <a href="#">Rethel</a> 8km
Chirurgien	X <a href="#">Rethel</a> 8km
Dermatologue	X <a href="#">Charleville-Mézières</a> 30km
Anesthésiste	X <a href="#">Rethel</a> 8km
Gastro-entérologue	X <a href="#">Rethel</a> 8km
Gynécologue	X <a href="#">Charleville-Mézières</a> 30km
Cancérologue	X <a href="#">Reims</a> 46km
Neurologue	X <a href="#">Charleville-Mézières</a> 30km
Ophtalmologue	X <a href="#">Rethel</a> 8km
ORL	X <a href="#">Charleville-Mézières</a> 30km
Cardiologue	X <a href="#">Charleville-Mézières</a> 30km
Pédiatre	X <a href="#">Charleville-Mézières</a> 30km
Pneumologue	X <a href="#">Rethel</a> 8km
Psychologue	X <a href="#">Charleville-Mézières</a> 30km
Radiologue	X <a href="#">Rethel</a> 8km
Rhumatologue	X <a href="#">Charleville-Mézières</a> 30km
Sage-femme	X <a href="#">Rethel</a> 8km



## Éducation

Crèche	1
Ecole maternelle Public	X <a href="#">Coucy</a> 2km
Ecole maternelle Privé	X <a href="#">Charleville-Mézières</a> 33km
Ecole primaire Public	1
Ecole primaire Privé	X <a href="#">Rethel</a> 7km
Collège Public	X <a href="#">Rethel</a> 8km
Collège Privé	X <a href="#">Rethel</a> 8km
Lycée Public	X <a href="#">Rethel</a> 7km
Lycée Privé	X <a href="#">Vouziers</a> 23km

Sources : Base Sirene des entreprises et de leurs établissements selon les dernières parutions officielles de 2025 portant sur l'année 2024 ([data.gouv](#)). Liste, localisation et tarifs des professionnels de santé selon les dernières parutions officielles de 2025 portant sur l'année 2024 ([opendatasoft](#)) et FINISS Extraction du Fichier des établissements selon les dernières parutions officielles de 2025 portant sur l'année 2024 ([data.gouv](#)). Adresse et géolocalisation des établissements d'enseignement du premier et second degrés selon les dernières parutions officielles de 2025 portant sur l'année 2024 ([data.education.gouv](#))

## Villes autour de Lucquy

Ville	Habitants	Superficie	Pop densité	Pop active	Taux chômage	Revenu moyen	Prix immobilier
Novy-Chevrières	715	17 km <sup>2</sup>	42 h/km <sup>2</sup>	49.7%	2.9%	23 200 €/an	1 271 €/m <sup>2</sup>
Faux	64	3 km <sup>2</sup>	21 h/km <sup>2</sup>	46.9%	1.6%	NC	1 163 €/m <sup>2</sup>
Amagne	814	9 km <sup>2</sup>	90 h/km <sup>2</sup>	45.2%	3.8%	21 120 €/an	1 065 €/m <sup>2</sup>
Auboncourt-Vauzelles	95	5 km <sup>2</sup>	19 h/km <sup>2</sup>	49.5%	1.1%	24 970 €/an	NC
Coucy	536	6 km <sup>2</sup>	89 h/km <sup>2</sup>	46.3%	3.5%	21 240 €/an	1 166 €/m <sup>2</sup>
Doux	102	6 km <sup>2</sup>	17 h/km <sup>2</sup>	39.2%	2.9%	NC	1 486 €/m <sup>2</sup>
Bertoncourt	129	6 km <sup>2</sup>	22 h/km <sup>2</sup>	48.8%	3.1%	25 030 €/an	1 481 €/m <sup>2</sup>
Sorcy-Bauthémont	146	11 km <sup>2</sup>	13 h/km <sup>2</sup>	45.2%	2.7%	24 080 €/an	NC
Saulces-Monclin (2 avis)	837	20 km <sup>2</sup>	42 h/km <sup>2</sup>	47.3%	3.6%	22 100 €/an	1 121 €/m <sup>2</sup>
Ambly-Fleury	132	5 km <sup>2</sup>	26 h/km <sup>2</sup>	43.2%	4.5%	21 270 €/an	810 €/m <sup>2</sup>
Seuil	185	11 km <sup>2</sup>	17 h/km <sup>2</sup>	41.6%	2.2%	21 540 €/an	902 €/m <sup>2</sup>
Corny-Machéroménil	187	10 km <sup>2</sup>	19 h/km <sup>2</sup>	55.1%	5.3%	25 430 €/an	844 €/m <sup>2</sup>
Thugny-Trugny	243	13 km <sup>2</sup>	19 h/km <sup>2</sup>	45.7%	3.3%	22 770 €/an	985 €/m <sup>2</sup>
Givry	266	11 km <sup>2</sup>	24 h/km <sup>2</sup>	47%	3.8%	22 100 €/an	NC
Rethel (16 avis)	7 444	18 km <sup>2</sup>	414 h/km <sup>2</sup>	44.2%	8.4%	19 790 €/an	1 338 €/m <sup>2</sup>

bien-dans-ma-ville.fr



# Vous aimez votre ville ? Notez-la !

Et faites-nous part de vos remarques constructives



Avec

**BIEN** dans ma **VILLE** 