



Version web

Ville de Luchapt

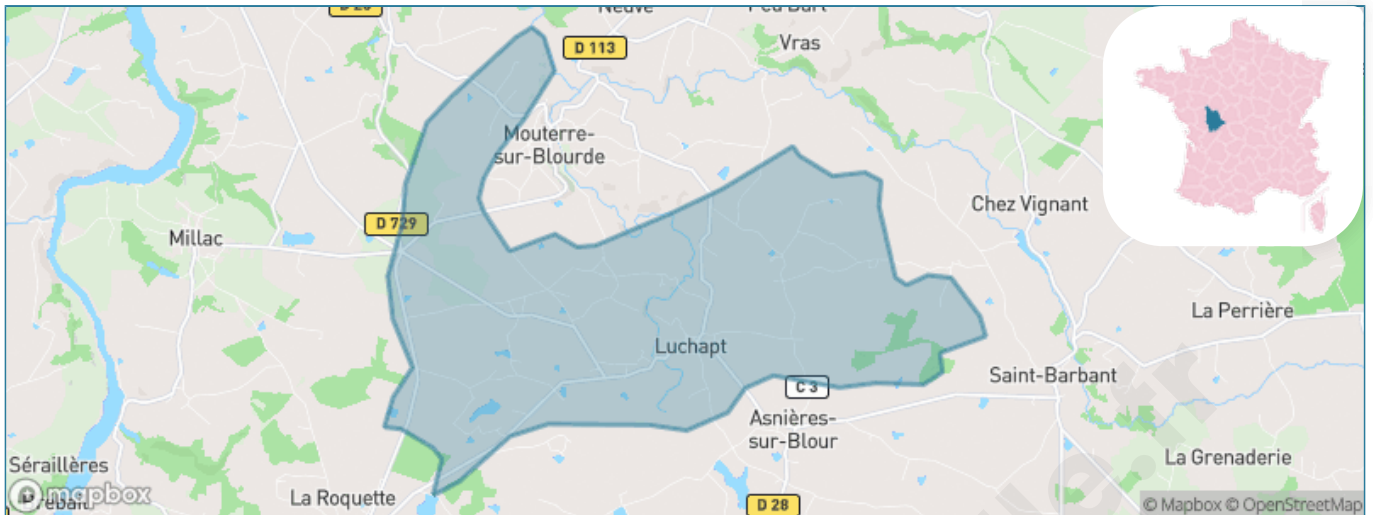
Présenté par

BIEN dans
ma **VILLE** 

Sommaire

Situation géographique	3
Statistiques sur la population	4
Evolution du nombre d'habitants	4
Tranche d'âge	5
0-14 ans	5
15-29 ans	5
30-44 ans	5
45-59 ans	5
60-74 ans	5
75-89 ans	5
90 ans et +	5
Activité professionnelle	5
Agriculteurs	5
Artisans, Commerçants	5
Cadres et sup.	5
Professions intermédiaires	5
Employé	5
Ouvrier	5
Retraité	5
Autres	5
Niveau de diplôme	6
Sans diplôme ou CEP	6
Brevet, BEPC, DNB	6
CAP-BEP ou équivalent	6
BAC ou équivalent	6
BAC+2	6
BAC+3 ou +4	6
BAC+5 ou plus	6
Composition des ménages	6
Couple sans enfant	6
Couple avec enfant(s)	6
Famille monoparentale	6
Colocation / Autre	6
Personnes seules	6
Profils électoraux	7
Premier tour	7
Sécurité	9
Evolution du nombre d'infractions	9
Pour comparer	10
Services à la population	11
Commerce	11
Éducation	11
Villes autour de Luchapt	12

Situation géographique



i Informations clés

- **Région** : Nouvelle-Aquitaine
- **Département** : Vienne
- **Code postal** : 86430
- **Superficie** : 26 km²



Statistiques sur la population



Nombre d'habitants

244



Age moyen

58 ans



Pop active

29.5%



Taux chômage

3.4%



Pop densité

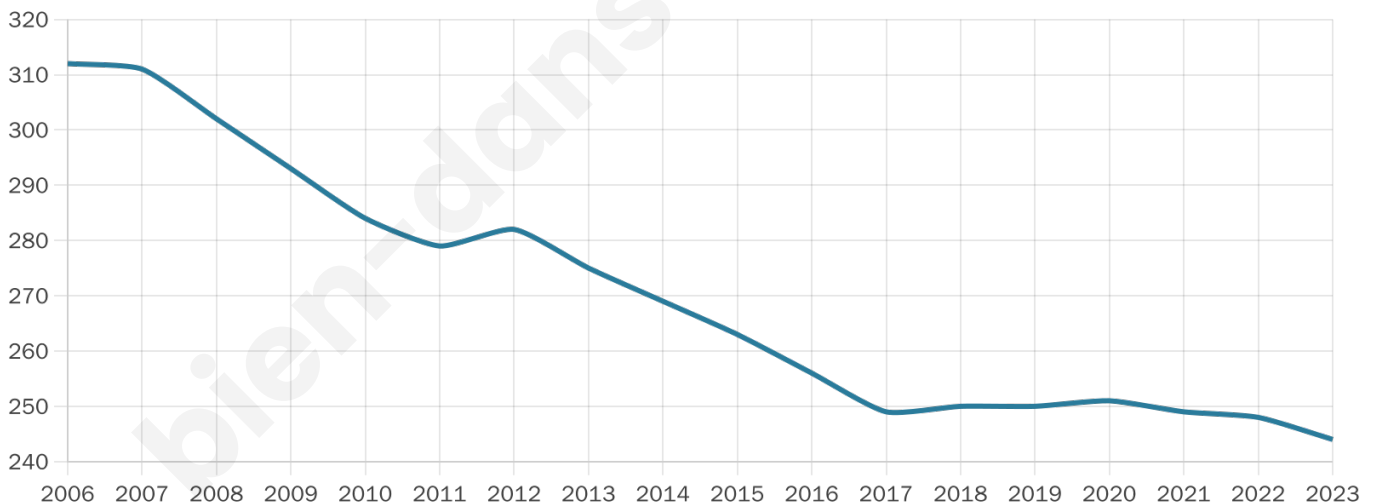
9 h/km²



Revenu moyen

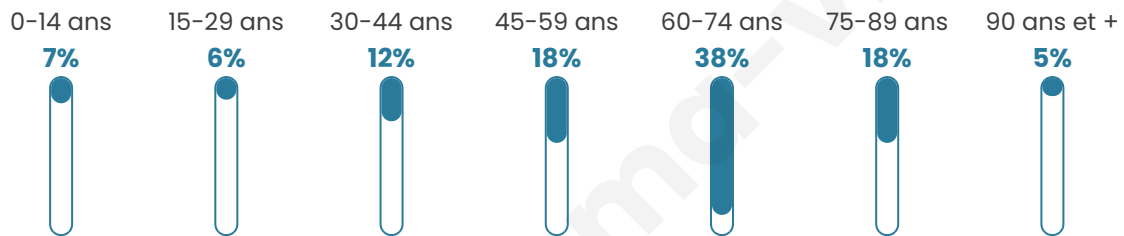
17 780 €/an

Evolution du nombre d'habitants

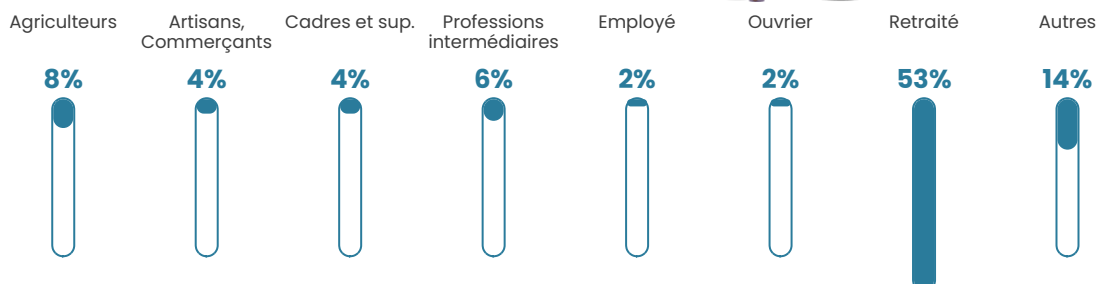


Sources : Institut national de la statistique et des études économiques (insee) selon Les dernières parutions officielles de 2024 portant sur les années 2020, 2021 et 2022.


Tranche d'âge




Activité professionnelle



Niveau de diplôme















Composition des ménages





Profils électoraux

Premier tour

	Emmanuel MACRON	30.48 %
	Marine LE PEN	22.86 %
	Jean-Luc MÉLENCHON	16.19 %
	Jean LASSALLE	8.57 %
	Éric ZEMMOUR	8.57 %
	Nicolas DUPONT- AIGNAN	4.76 %
	Anne HIDALGO	2.86 %
	Yannick JADOT	1.90 %
	Nathalie ARTHAUD	0.95 %
	Fabien ROUSSEL	0.95 %
	Valérie PÉCRESSE	0.95 %
	Philippe POUTOU	0.95 %

133 inscrits

Participation : 80.45%
Votes blancs : 0.93%
Votes nuls : 0.93%

Second tour



Emmanuel
MACRON

52 %



Marine LE PEN

48 %

133 inscrits

Participation : 83.46%
Votes blancs : 8.11%
Votes nuls : 1.8%

bien-dans-ma-ville.fr

Sécurité



Agressions physiques / sexuelles

0



Cambriolages

0



Vols / dégradations

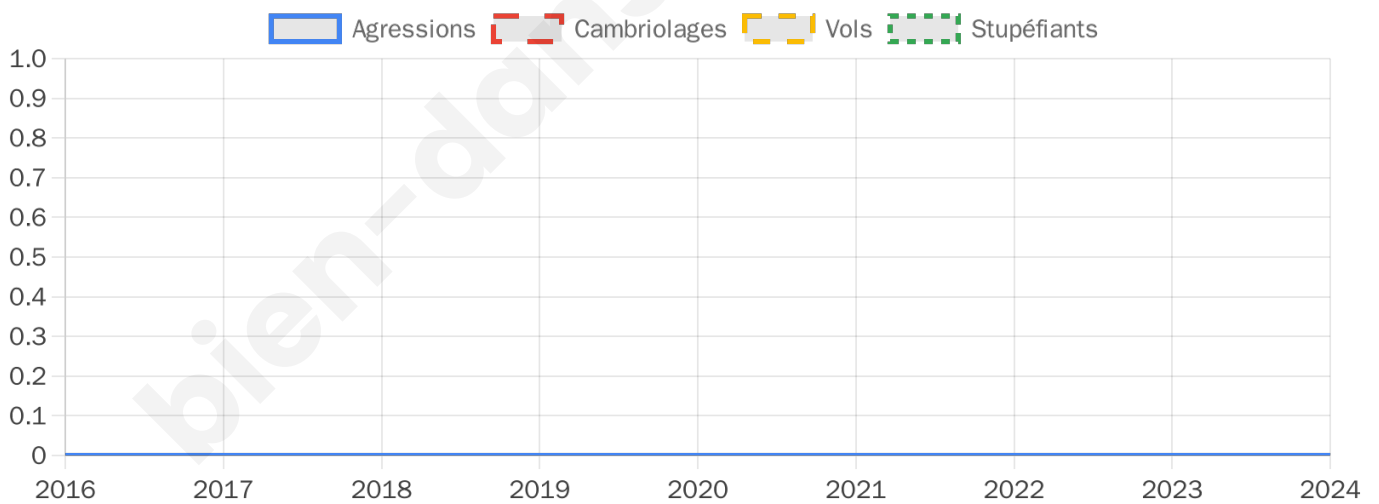
0



Stupéfiants

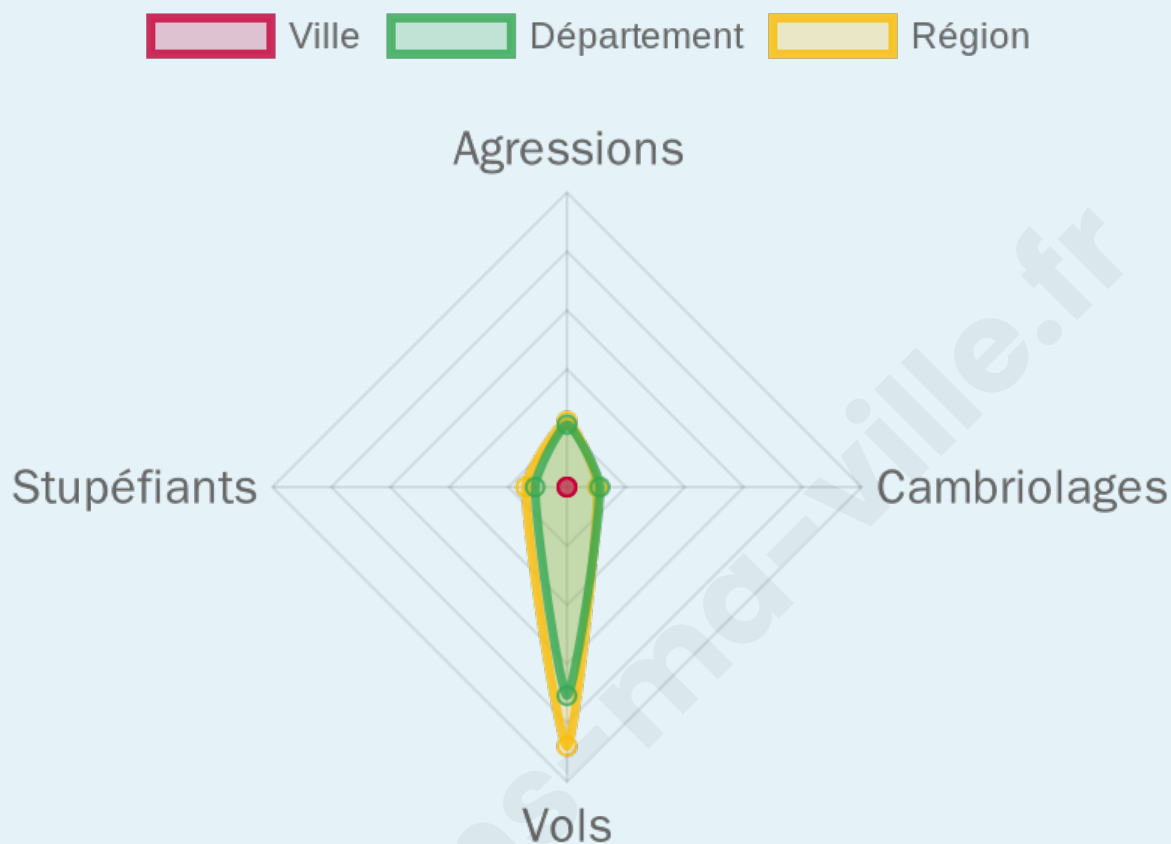
0

Evolution du nombre d'infractions



Pour comparer

(en proportion du nombre d'habitants)



Sources : Bases statistiques communale, départementale et régionale de la délinquance enregistrée par la police et la gendarmerie nationales selon les dernières parutions officielles de 2025 portant sur l'année 2024 ([data.gouv](https://data.gouv.fr)).

Agressions physiques / sexuelles : Violences sexuelles, coups et blessures volontaires intrafamiliaux, coups et blessures volontaires, autres coups, blessures volontaires et vols violents sans arme.

Cambriolages : Cambriolages de logements.

Vols : Vols avec armes, vols d'accessoires sur véhicules, vols dans les véhicules, vols de véhicules, vols sans violence contre des personnes, destructions, dégradations volontaires et escroqueries.

Stupéfiants : Trafic de stupéfiants dont (AFD) et usage de stupéfiants.

Services à la population



Commerce

Hypermarché	X <u>Saint-Junien</u> 17km
Supermarché	X <u>Confolens</u> 9km
Superette	X <u>Lesterps</u> 1km
Boulangerie	X <u>Brillac</u> 5km
Boucherie	X <u>Lesterps</u> 4km
Restaurant	X <u>Saint-Christophe</u> 5km
Garage	1
Station-service	X <u>Confolens</u> 9km
Banque	X <u>Bergerac</u> 8km
La poste	X <u>Confolens</u> 8km
Coiffeur	X <u>Esse</u> 5km
Tabac	X <u>Brillac</u> 5km
Bars / discothèque	X <u>Esse</u> 5km
Bibliothèque	X <u>Confolens</u> 9km
Cinéma	X <u>Confolens</u> 9km
Vétérinaire	X <u>Confolens</u> 10km



Santé

Pharmacie	X <u>Brillac</u> 5km
Hôpital	X <u>Confolens</u> 9km
Laboratoire d'analyses médicales	X <u>Confolens</u> 9km
Etablissement pour handicapé	X <u>Confolens</u> 10km
EHPA	1
Médecin	X <u>Brillac</u> 5km
Dentiste	X <u>Confolens</u> 9km
Chirurgien	X <u>Limoges</u> 41km
Dermatologue	X <u>Saint-Junien</u> 17km
Anesthésiste	X <u>Limoges</u> 41km
Gastro-entérologue	X <u>Limoges</u> 45km
Gynécologue	X <u>Saint-Junien</u> 17km
Cancérologue	X <u>Limoges</u> 45km
Neurologue	X <u>Limoges</u> 41km
Ophtalmologue	X <u>Confolens</u> 9km
ORL	X <u>Saint-Junien</u> 17km
Cardiologue	X <u>Limoges</u> 42km
Pédiatre	X <u>Limoges</u> 41km
Pneumologue	X <u>Isle</u> 41km
Psychologue	X <u>Saint-Junien</u> 17km
Radiologue	X <u>Saint-Junien</u> 17km
Rhumatologue	X <u>Limoges</u> 41km
Sage-femme	X <u>Confolens</u> 9km



Éducation

Crèche	X <u>Lamonzie-Saint-Martin</u> 10km
Ecole maternelle Public	X <u>Confolens</u> 9km
Ecole maternelle Privé	X <u>Limoges</u> 40km
Ecole primaire Public	X <u>Brillac</u> 3km
Ecole primaire Privé	X <u>Millac</u> 19km
Collège Public	X <u>Confolens</u> 9km
Collège Privé	X <u>Esse</u> 5km
Lycée Public	X <u>Confolens</u> 9km
Lycée Privé	X <u>Limoges</u> 42km

Sources : Base Sirene des entreprises et de leurs établissements selon les dernières parutions officielles de 2025 portant sur l'année 2024 ([data.gouv](https://data.gouv.fr)). Liste, localisation et tarifs des professionnels de santé selon les dernières parutions officielles de 2025 portant sur l'année 2024 ([opendatasoft](https://opendatasoft.com)) et FINISS Extraction du Fichier des établissements selon les dernières parutions officielles de 2025 portant sur l'année 2024 ([data.gouv](https://data.gouv.fr)). Adresse et géolocalisation des établissements d'enseignement du premier et second degrés selon les dernières parutions officielles de 2025 portant sur l'année 2024 ([data.education.gouv](https://data.education.gouv.fr))

Villes autour de Luchapt

Ville	Habitants	Superficie	Pop densité	Pop active	Taux chômage	Revenu moyen	Prix immobilier
Lesterps	439	36 km ²	12 h/km ²	36.9%	5.2%	17 210 €/an	753 €/m ²
Saint-Christophe	334	23 km ²	15 h/km ²	38.6%	5.4%	20 540 €/an	1 194 €/m ²
Esse	518	30 km ²	17 h/km ²	44%	3.5%	20 610 €/an	741 €/m ²
Brillac	591	42 km ²	14 h/km ²	35%	6.3%	17 360 €/an	726 €/m ²
Saulgond	530	27 km ²	20 h/km ²	43.4%	4.5%	19 590 €/an	939 €/m ²
Saint-Maurice-des-Lions	892	50 km ²	18 h/km ²	47.4%	5.7%	19 650 €/an	1 040 €/m ²
Confolens (5 avis)	2 730	23 km ²	119 h/km ²	35.4%	5.2%	21 030 €/an	821 €/m ²
Brigueuil	1 095	47 km ²	23 h/km ²	45.5%	4.4%	21 870 €/an	1 187 €/m ²
Montroulet	323	22 km ²	15 h/km ²	42.4%	4.3%	19 340 €/an	750 €/m ²
Chabrac	603	22 km ²	27 h/km ²	46.3%	4.8%	21 360 €/an	1 315 €/m ²
Ansac-sur-Vienne	815	30 km ²	27 h/km ²	42.8%	3.7%	22 080 €/an	891 €/m ²
Lessac (1 avis)	549	34 km ²	16 h/km ²	43.2%	4.6%	20 260 €/an	600 €/m ²
Oradour-Fanais	342	26 km ²	13 h/km ²	38%	8.2%	16 550 €/an	1 280 €/m ²
Abzac	518	33 km ²	16 h/km ²	36.1%	5.6%	18 600 €/an	841 €/m ²
Nouic	423	36 km ²	12 h/km ²	36.6%	3.8%	19 450 €/an	948 €/m ²

bien-dans-ma-ville.fr



Vous aimez votre ville ? Notez-la !

Et faites-nous part de vos remarques constructives



Avec

BIEN dans ma **VILLE** 