



Version web

# Ville de Lucciana

Présenté par



# Sommaire

Situation géographique .....	3
Statistiques sur la population .....	4
Evolution du nombre d'habitants .....	4
Tranche d'âge .....	5
0-14 ans .....	5
15-29 ans .....	5
30-44 ans .....	5
45-59 ans .....	5
60-74 ans .....	5
75-89 ans .....	5
90 ans et + .....	5
Activité professionnelle .....	5
Agriculteurs .....	5
Artisans, Commerçants .....	5
Cadres et sup. ....	5
Professions intermédiaires .....	5
Employé .....	5
Ouvrier .....	5
Retraité .....	5
Autres .....	5
Niveau de diplôme .....	6
Sans diplôme ou CEP .....	6
Brevet, BEPC, DNB .....	6
CAP-BEP ou équivalent .....	6
BAC ou équivalent .....	6
BAC+2 .....	6
BAC+3 ou +4 .....	6
BAC+5 ou plus .....	6
Composition des ménages .....	6
Couple sans enfant .....	6
Couple avec enfant(s) .....	6
Famille monoparentale .....	6
Colocation / Autre .....	6
Personnes seules .....	6
Profil électoraux .....	7
Premier tour .....	7
Sécurité .....	8
Evolution du nombre d'infractions .....	8
Pour comparer .....	9
Services à la population .....	10
Commerce .....	10
Éducation .....	10
Villes autour de Lucciana .....	11
Avis sur la ville de Lucciana .....	12
Moyenne par critère .....	12
Villes autour de Lucciana .....	12
Répartition des avis par note .....	12
Répartition des avis par note .....	12

# Situation géographique



## i Informations clés

- **Région** : Corse
- **Département** : Haute-corse
- **Code postal** : 20290
- **Superficie** : 29 km<sup>2</sup>



# Statistiques sur la population



Nombre d'habitants

**6 923**



Age moyen

**38 ans**



Pop active

**43%**



Taux chômage

**7.7%**



Pop densité

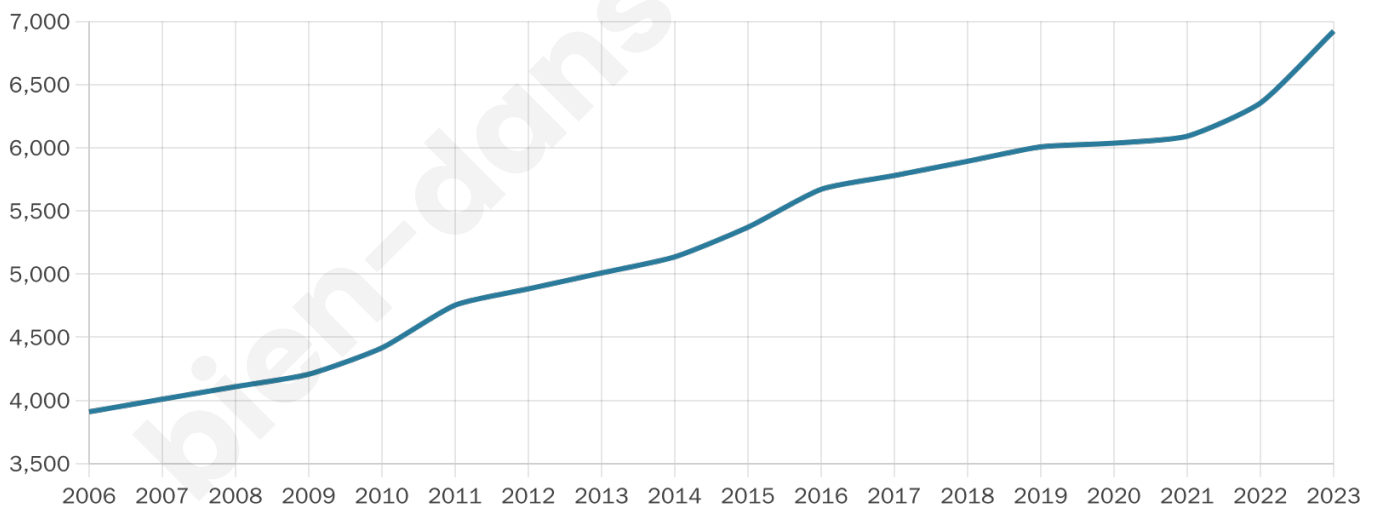
**239 h/km<sup>2</sup>**



Revenu moyen

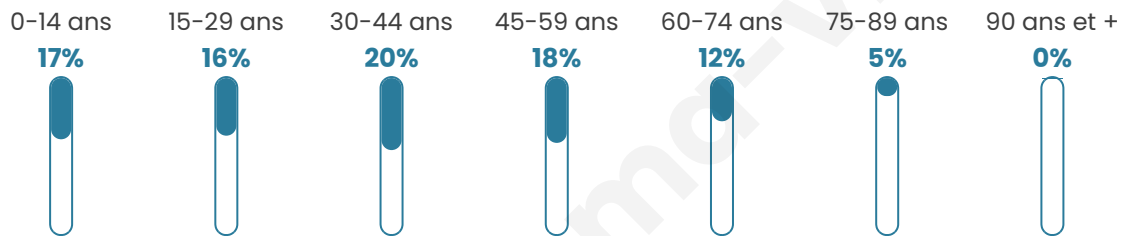
**20 920 €/an**

## Evolution du nombre d'habitants

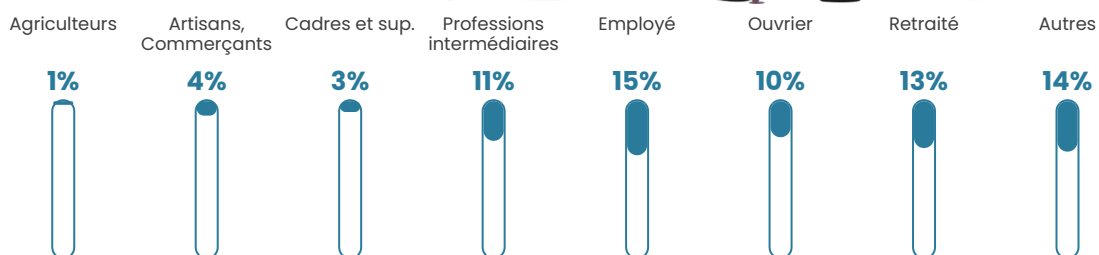


Sources : Institut national de la statistique et des études économiques (insee) selon Les dernières parutions officielles de 2024 portant sur les années 2020, 2021 et 2022.


## Tranche d'âge




## Activité professionnelle



## Niveau de diplôme




## Composition des ménages



# Profils électoraux

## Premier tour

	Marine LE PEN	38.40 %
	Emmanuel MACRON	14.77 %
	Éric ZEMMOUR	13.43 %
	Jean-Luc MÉLENCHON	11.97 %
	Jean LASSALLE	9.69 %
	Valérie PÉCRESSE	3.70 %
	Yannick JADOT	2.80 %
	Nicolas DUPONT-AIGNAN	1.65 %
	Fabien ROUSSEL	1.50 %
	Anne HIDALGO	0.98 %
	Philippe POUTOU	0.91 %
	Nathalie ARTHAUD	0.20 %



### 3 937 inscrits

Participation : 65.28%

Votes blancs : 1.21%

Votes nuls : 0.00%

## Second tour

	Emmanuel MACRON	30,72 %
	Marine LE PEN	69,28 %

### 3 937 inscrits

Participation : 65.3%

Votes blancs : 6.57%

Votes nuls : 0%

# Sécurité



Agressions physiques / sexuelles

**43**



Cambriolages

**0**



Vols / dégradations

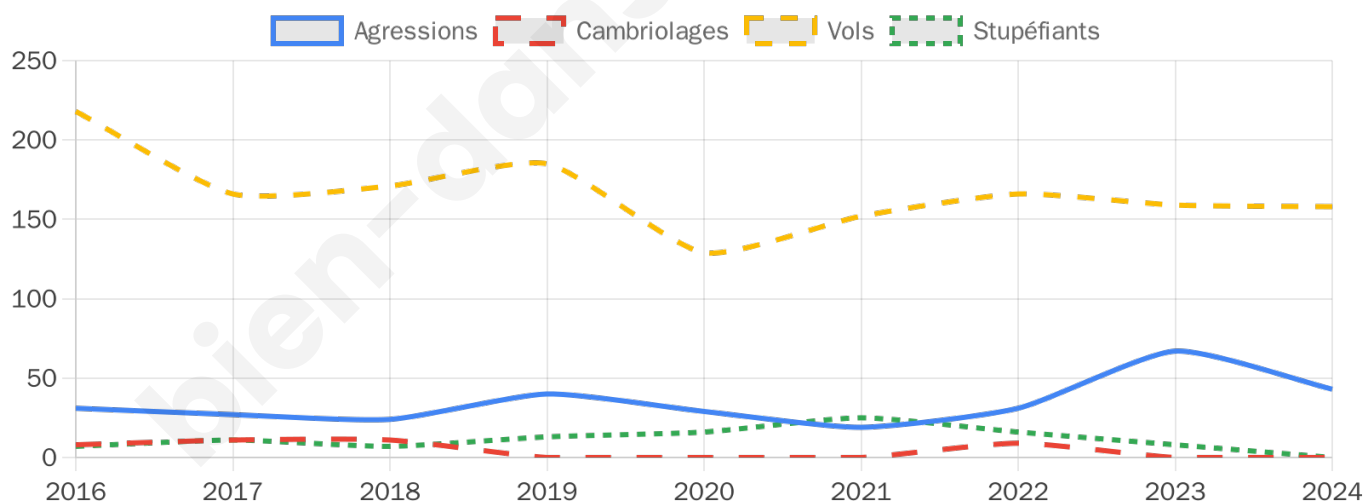
**158**



Stupéfiants

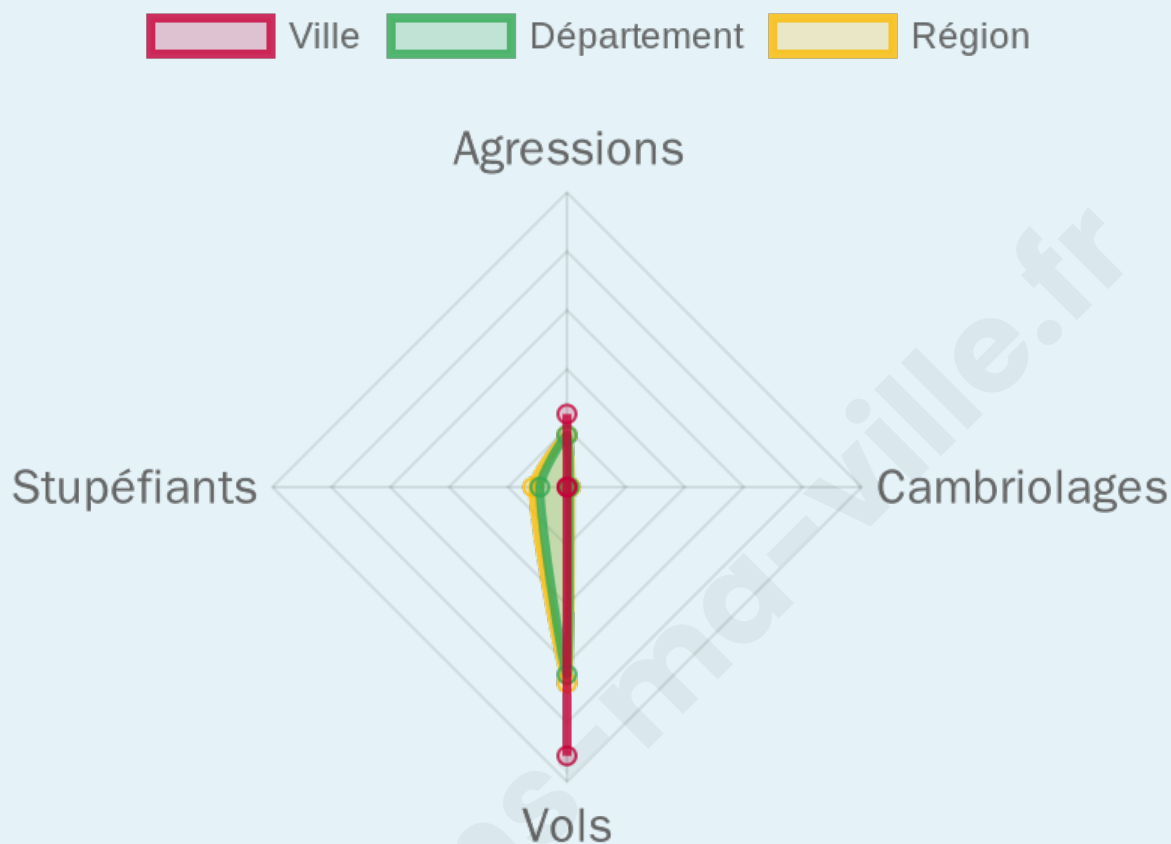
**0**

## Evolution du nombre d'infractions



## Pour comparer

(en proportion du nombre d'habitants)



Sources : Bases statistiques communale, départementale et régionale de la délinquance enregistrée par la police et la gendarmerie nationales selon les dernières parutions officielles de 2025 portant sur l'année 2024 ([data.gouv](https://data.gouv.fr)).

Agressions physiques / sexuelles : Violences sexuelles, coups et blessures volontaires intrafamiliaux, coups et blessures volontaires, autres coups, blessures volontaires et vols violents sans arme.

Cambriolages : Cambriolages de logements.

Vols : Vols avec armes, vols d'accessoires sur véhicules, vols dans les véhicules, vols de véhicules, vols sans violence contre des personnes, destructions, dégradations volontaires et escroqueries.

Stupéfiants : Trafic de stupéfiants dont (AFD) et usage de stupéfiants.

# Services à la population



## Commerce

Hypermarché	X <a href="#">Furiani</a> 12km
Supermarché	X <a href="#">Borgo</a> 2km
Superette	<b>3</b>
Boulangerie	<b>2</b>
Boucherie	<b>3</b>
Restaurant	<b>15</b>
Garage	<b>11</b>
Station-service	<b>4</b>
Banque	<b>1</b>
La poste	<b>3</b>
Coiffeur	<b>14</b>
Tabac	X <a href="#">Biguglia</a> 7km
Bars / discothèque	<b>11</b>
Bibliothèque	X <a href="#">Biguglia</a> 9km
Cinéma	X <a href="#">Furiani</a> 12km
Vétérinaire	<b>3</b>



## Santé

Pharmacie	<b>2</b>
Hôpital	X <a href="#">Bastia</a> 13km
Laboratoire d'analyses médicales	<b>1</b>
Etablissement pour handicapé	X <a href="#">Borgo</a> 5km
EHPA	X <a href="#">Borgo</a> 5km
Médecin	<b>3</b>
Dentiste	<b>4</b>
Chirurgien	X <a href="#">Furiani</a> 10km
Dermatologue	X <a href="#">Penta-di-Casinca</a> 13km
Anesthésiste	X <a href="#">Furiani</a> 11km
Gastro-entérologue	X <a href="#">Bastia</a> 15km
Gynécologue	<b>1</b>
Cancérologue	X <a href="#">Bastia</a> 16km
Neurologue	X <a href="#">Furiani</a> 11km
Ophthalmologue	X <a href="#">Borgo</a> 3km
ORL	X <a href="#">Vescovato</a> 6km
Cardiologue	X <a href="#">Biguglia</a> 8km
Pédiatre	X <a href="#">Borgo</a> 3km
Pneumologue	X <a href="#">Vescovato</a> 5km
Psychologue	X <a href="#">Borgo</a> 4km
Radiologue	X <a href="#">Borgo</a> 5km
Rhumatologue	X <a href="#">Ajaccio</a> 87km
Sage-femme	<b>1</b>



## Éducation

Crèche	<b>5</b>
Ecole maternelle Public	<b>1</b>
Ecole maternelle Privé	X 0km
Ecole primaire Public	<b>3</b>
Ecole primaire Privé	X <a href="#">Biguglia</a> 8km
Collège Public	<b>1</b>
Collège Privé	X <a href="#">Bastia</a> 17km
Lycée Public	X <a href="#">Borgo</a> 5km
Lycée Privé	X <a href="#">Bastia</a> 17km

Sources : Base Sirene des entreprises et de leurs établissements selon les dernières parutions officielles de 2025 portant sur l'année 2024 ([data.gouv](#)). Liste, localisation et tarifs des professionnels de santé selon les dernières parutions officielles de 2025 portant sur l'année 2024 ([opendatasoft](#)) et FINISS Extraction du Fichier des établissements selon les dernières parutions officielles de 2025 portant sur l'année 2024 ([data.gouv](#)). Adresse et géolocalisation des établissements d'enseignement du premier et second degrés selon les dernières parutions officielles de 2025 portant sur l'année 2024 ([data.education.gouv](#))

## Villes autour de Lucciana

Ville	Habitants	Superficie	Pop densité	Pop active	Taux chômage	Revenu moyen	Prix immobilier
Borgo (9 avis)	10 311	37 km <sup>2</sup>	279 h/km <sup>2</sup>	44%	3.2%	23 070 €/an	2 424 €/m <sup>2</sup>
Vignale	222	10 km <sup>2</sup>	22 h/km <sup>2</sup>	40.5%	4.1%	21 630 €/an	1 096 €/m <sup>2</sup>
Prunelli-di-Casacconi	151	6 km <sup>2</sup>	25 h/km <sup>2</sup>	52.3%	8.6%	20 140 €/an	1 461 €/m <sup>2</sup>
Scolca	92	6 km <sup>2</sup>	15 h/km <sup>2</sup>	35.9%	6.5%	NC	NC
Olmo	138	4 km <sup>2</sup>	35 h/km <sup>2</sup>	42.8%	2.2%	NC	2 027 €/m <sup>2</sup>
Volpajola	418	13 km <sup>2</sup>	32 h/km <sup>2</sup>	36.8%	3.1%	21 000 €/an	3 133 €/m <sup>2</sup>
Rutali	531	17 km <sup>2</sup>	31 h/km <sup>2</sup>	40.3%	4.5%	22 100 €/an	1 837 €/m <sup>2</sup>
Vescovato (2 avis)	3 406	17 km <sup>2</sup>	200 h/km <sup>2</sup>	41.9%	3.5%	20 200 €/an	2 428 €/m <sup>2</sup>
Venzolasca	1 874	16 km <sup>2</sup>	117 h/km <sup>2</sup>	41.6%	3.4%	20 280 €/an	2 019 €/m <sup>2</sup>
Loreto-di-Casinca	188	8 km <sup>2</sup>	24 h/km <sup>2</sup>	40.4%	5.9%	15 600 €/an	1 904 €/m <sup>2</sup>
Campile	181	9 km <sup>2</sup>	20 h/km <sup>2</sup>	32%	2.8%	19 110 €/an	1 559 €/m <sup>2</sup>
Murato	560	20 km <sup>2</sup>	28 h/km <sup>2</sup>	39.1%	2.7%	23 330 €/an	2 842 €/m <sup>2</sup>
Campitello	107	8 km <sup>2</sup>	13 h/km <sup>2</sup>	28%	1.9%	NC	NC
Sorbo-Ocagnano (1 avis)	904	10 km <sup>2</sup>	90 h/km <sup>2</sup>	48.6%	3.7%	21 480 €/an	1 885 €/m <sup>2</sup>
Vallecalle	169	6 km <sup>2</sup>	28 h/km <sup>2</sup>	44.4%	2.4%	22 960 €/an	1 186 €/m <sup>2</sup>

# Avis sur la ville de Lucciana



## Moyenne par critère



## Villes autour de Lucciana

Ville	Note globale	Sécurité	Éducation	Sport Loisir	Environnement	Vie pratique
Borgo (9 avis)	3.2	<b>4.3</b>	3.0	2.6	2.6	3.4
Vignale	-	-	-	-	-	-
Prunelli-di-Casacconi	-	-	-	-	-	-
Scolca	-	-	-	-	-	-
Olmo	-	-	-	-	-	-
Volpajola	-	-	-	-	-	-
Rutali	-	-	-	-	-	-
Vescovato (2 avis)	3.2	3.0	3.0	3.5	2.5	<b>4.0</b>
Venzolasca	-	-	-	-	-	-
Loreto-di-Casinca	-	-	-	-	-	-
Campile	-	-	-	-	-	-
Murato	-	-	-	-	-	-
Campitello	-	-	-	-	-	-
Sorbo-Ocagnano (1 avis)	3.6	<b>5.0</b>	<b>4.0</b>	2.0	<b>5.0</b>	2.0
Vallecalle	-	-	-	-	-	-



# **Vous aimez votre ville ? Notez-la !**

Et faites-nous part de vos remarques constructives



Avec

**BIEN** dans ma **VILLE** 