



Version web

# Ville de Louzignac

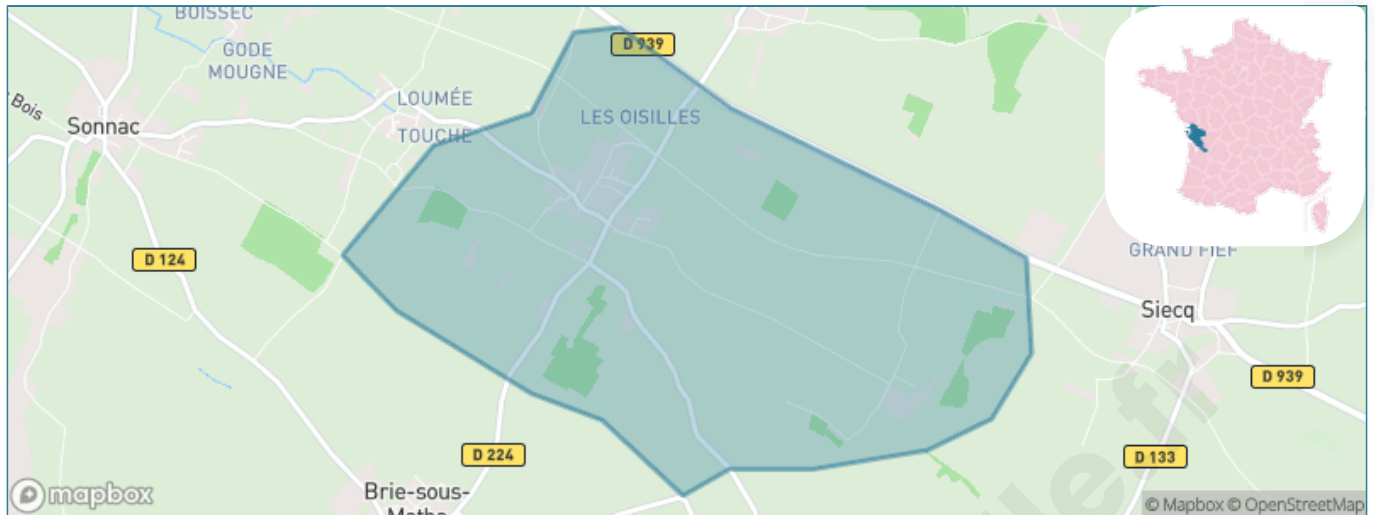
Présenté par

**BIEN** dans  
ma **VILLE** 

# Sommaire

Situation géographique .....	3
Statistiques sur la population .....	4
Evolution du nombre d'habitants .....	4
Tranche d'âge .....	5
0-14 ans .....	5
15-29 ans .....	5
30-44 ans .....	5
45-59 ans .....	5
60-74 ans .....	5
75-89 ans .....	5
90 ans et + .....	5
Activité professionnelle .....	5
Agriculteurs .....	5
Artisans, Commerçants .....	5
Cadres et sup. ....	5
Professions intermédiaires .....	5
Employé .....	5
Ouvrier .....	5
Retraité .....	5
Autres .....	5
Niveau de diplôme .....	6
Sans diplôme ou CEP .....	6
Brevet, BEPC, DNB .....	6
CAP-BEP ou équivalent .....	6
BAC ou équivalent .....	6
BAC+2 .....	6
BAC+3 ou +4 .....	6
BAC+5 ou plus .....	6
Composition des ménages .....	6
Couple sans enfant .....	6
Couple avec enfant(s) .....	6
Famille monoparentale .....	6
Colocation / Autre .....	6
Personnes seules .....	6
Profils électoraux .....	7
Premier tour .....	7
Sécurité .....	8
Evolution du nombre d'infractions .....	8
Pour comparer .....	9
Services à la population .....	10
Commerce .....	10
Éducation .....	10
Villes autour de Louzignac .....	11

# Situation géographique



## i Informations clés

- **Région** : Nouvelle-Aquitaine
- **Département** : Charente-Maritime
- **Code postal** : 17160
- **Superficie** : 6 km<sup>2</sup>



# Statistiques sur la population



Nombre d'habitants

**176**



Age moyen

**48 ans**



Pop active

**40.3%**



Taux chômage

**8.8%**



Pop densité

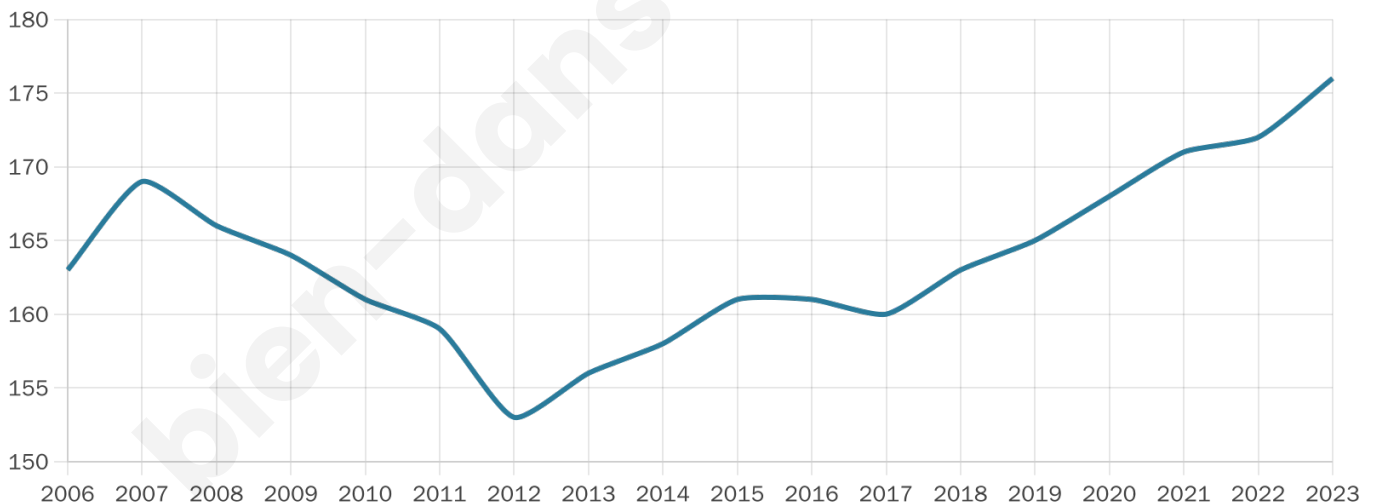
**29 h/km<sup>2</sup>**



Revenu moyen

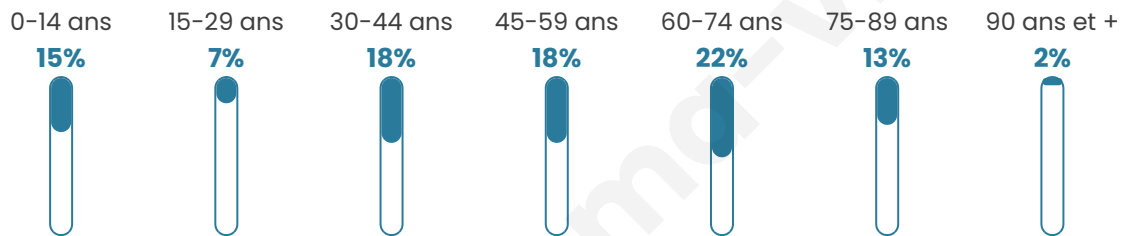
**23 070 €/an**

## Evolution du nombre d'habitants

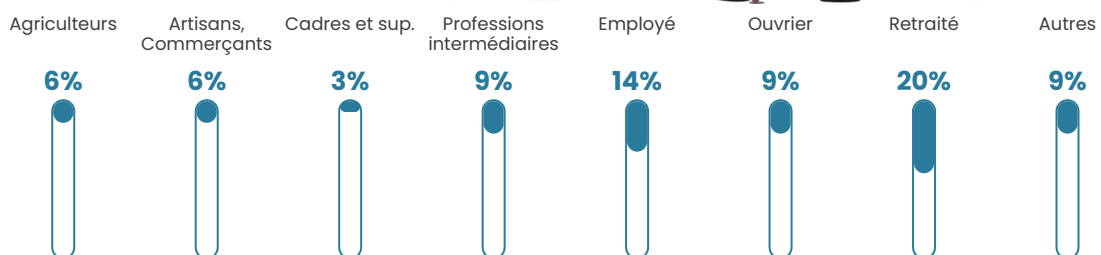


Sources : Institut national de la statistique et des études économiques (insee) selon Les dernières parutions officielles de 2024 portant sur les années 2020, 2021 et 2022.

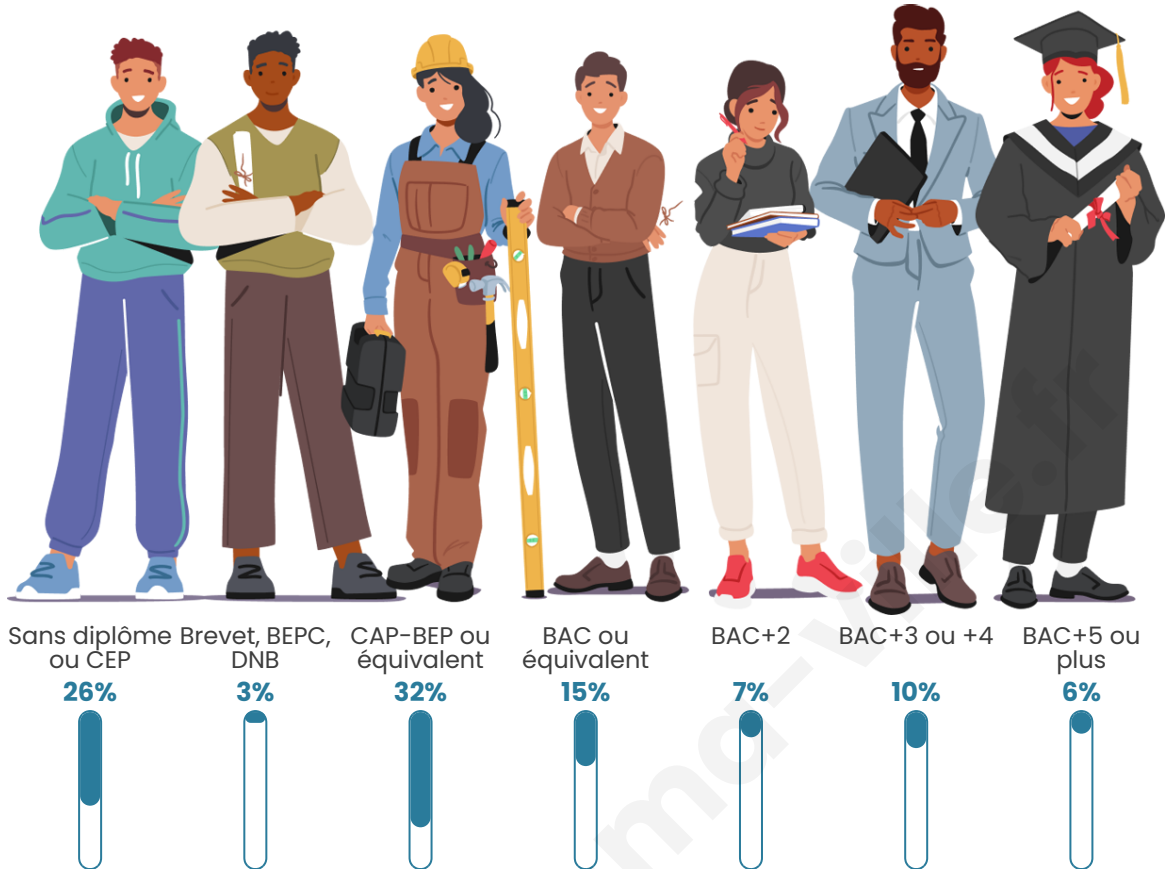
## Tranche d'âge




## Activité professionnelle



## Niveau de diplôme















## Composition des ménages



# Profils électoraux

## Premier tour

	Marine LE PEN	36.27 %
	Emmanuel MACRON	23.53 %
	Jean-Luc MÉLENCHON	13.73 %
	Éric ZEMMOUR	6.86 %
	Nicolas DUPONT-AIGNAN	5.88 %
	Jean LASSALLE	3.92 %
	Valérie PÉCRESSÉ	3.92 %
	Fabien ROUSSEL	2.94 %
	Yannick JADOT	1.96 %
	Philippe POUTOU	0.98 %
	Nathalie ARTHAUD	0.00 %
	Anne HIDALGO	0.00 %



### 139 inscrits

Participation : 73.38%

Votes blancs : 0.00%

Votes nuls : 0.00%

## Second tour

	Emmanuel MACRON	36,56 %
	Marine LE PEN	63,44 %

### 139 inscrits

Participation : 75.54%

Votes blancs : 8.57%

Votes nuls : 2.86%

# Sécurité



Agressions physiques / sexuelles

0



Cambriolages

0



Vols / dégradations

0



Stupéfiants

0

## Evolution du nombre d'infractions



## Pour comparer

(en proportion du nombre d'habitants)



Sources : Bases statistiques communale, départementale et régionale de la délinquance enregistrée par la police et la gendarmerie nationales selon les dernières parutions officielles de 2025 portant sur l'année 2024 ([data.gouv](https://data.gouv.fr)).

Agresions physiques / sexuelles : Violences sexuelles, coups et blessures volontaires intrafamiliaux, coups et blessures volontaires, autres coups, blessures volontaires et vols violents sans arme.

Cambriolages : Cambriolages de logements.

Vols : Vols avec armes, vols d'accessoires sur véhicules, vols dans les véhicules, vols de véhicules, vols sans violence contre des personnes, destructions, dégradations volontaires et escroqueries.

Stupéfiants : Trafic de stupéfiants dont (AFD) et usage de stupéfiants.

# Services à la population



## Commerce

Hypermarché	X <a href="#">Rouillac</a> 15km
Supermarché	X <a href="#">Matha</a> 7km
Superette	X <a href="#">Siecq</a> 3km
Boulangerie	X <a href="#">Sonnac</a> 3km
Boucherie	X <a href="#">Matha</a> 7km
Restaurant	X <a href="#">Siecq</a> 3km
Garage	X <a href="#">Brie-sous-Matha</a> 2km
Station-service	X <a href="#">Matha</a> 7km
Banque	X <a href="#">Matha</a> 8km
La poste	X <a href="#">Val-d'Auge</a> 10km
Coiffeur	X <a href="#">Siecq</a> 3km
Tabac	X <a href="#">Beauvais-sur-Matha</a> 7km
Bars / discothèque	X <a href="#">Ballans</a> 2km
Bibliothèque	X <a href="#">Matha</a> 8km
Cinéma	X <a href="#">Matha</a> 8km
Vétérinaire	X <a href="#">Matha</a> 7km



## Santé

Pharmacie	X <a href="#">Beauvais-sur-Matha</a> 7km
Hôpital	X <a href="#">Cognac</a> 17km
Laboratoire d'analyses médicales	X <a href="#">Cognac</a> 17km
Etablissement pour handicapé	X <a href="#">Matha</a> 8km
EHPA	X <a href="#">Matha</a> 8km
Médecin	X <a href="#">Beauvais-sur-Matha</a> 6km
Dentiste	X <a href="#">Matha</a> 8km
Chirurgien	X <a href="#">Cognac</a> 17km
Dermatologue	X <a href="#">Châteaubernard</a> 17km
Anesthésiste	X <a href="#">Châteaubernard</a> 17km
Gastro-entérologue	X <a href="#">Châteaubernard</a> 17km
Gynécologue	X <a href="#">Châteaubernard</a> 17km
Cancérologue	X <a href="#">Poitiers</a> 94km
Neurologue	X <a href="#">Saintes</a> 34km
Ophthalmologue	X <a href="#">Cognac</a> 17km
ORL	X <a href="#">Saintes</a> 33km
Cardiologue	X <a href="#">Châteaubernard</a> 17km
Pédiatre	X <a href="#">Châteaubernard</a> 17km
Pneumologue	X <a href="#">Cognac</a> 17km
Psychologue	X <a href="#">Jarnac</a> 17km
Radiologue	X <a href="#">Châteaubernard</a> 17km
Rhumatologue	X <a href="#">Cognac</a> 16km
Sage-femme	X <a href="#">Matha</a> 8km



## Éducation

Crèche	X <a href="#">Matha</a> 7km
Ecole maternelle Public	X <a href="#">Neuvicq-le-Château</a> 6km
Ecole maternelle Privé	X <a href="#">Marsac</a> 27km
Ecole primaire Public	X <a href="#">Ballans</a> 3km
Ecole primaire Privé	X <a href="#">Matha</a> 8km
Collège Public	X <a href="#">Matha</a> 7km
Collège Privé	X <a href="#">Cognac</a> 17km
Lycée Public	X <a href="#">Cognac</a> 16km
Lycée Privé	X <a href="#">Cognac</a> 17km

Sources : Base Sirene des entreprises et de leurs établissements selon les dernières parutions officielles de 2025 portant sur l'année 2024 ([data.gouv](#)). Liste, localisation et tarifs des professionnels de santé selon les dernières parutions officielles de 2025 portant sur l'année 2024 ([opendatasoft](#)) et FINISS Extraction du Fichier des établissements selon les dernières parutions officielles de 2025 portant sur l'année 2024 ([data.gouv](#)). Adresse et géolocalisation des établissements d'enseignement du premier et second degrés selon les dernières parutions officielles de 2025 portant sur l'année 2024 ([data.education.gouv](#))

## Villes autour de Louzignac

Ville	Habitants	Superficie	Pop densité	Pop active	Taux chômage	Revenu moyen	Prix immobilier
Ballans	201	6 km <sup>2</sup>	34 h/km <sup>2</sup>	51.2%	1.5%	22 000 €/an	1 002 €/m <sup>2</sup>
Brie-sous-Matha	163	6 km <sup>2</sup>	27 h/km <sup>2</sup>	54.6%	4.9%	22 540 €/an	845 €/m <sup>2</sup>
Siecq	211	11 km <sup>2</sup>	19 h/km <sup>2</sup>	45.5%	3.3%	23 060 €/an	494 €/m <sup>2</sup>
Sonnac	512	17 km <sup>2</sup>	30 h/km <sup>2</sup>	42.6%	3.3%	21 610 €/an	1 019 €/m <sup>2</sup>
Macqueville	297	11 km <sup>2</sup>	27 h/km <sup>2</sup>	44.1%	5.1%	21 020 €/an	1 401 €/m <sup>2</sup>
Massac	184	9 km <sup>2</sup>	20 h/km <sup>2</sup>	42.4%	5.4%	19 670 €/an	751 €/m <sup>2</sup>
Haimps	448	18 km <sup>2</sup>	25 h/km <sup>2</sup>	50.9%	5.1%	21 230 €/an	861 €/m <sup>2</sup>
Bréville	436	15 km <sup>2</sup>	29 h/km <sup>2</sup>	43.6%	3.7%	22 500 €/an	902 €/m <sup>2</sup>
Gourvillette	116	8 km <sup>2</sup>	15 h/km <sup>2</sup>	26.7%	3.4%	18 410 €/an	2 000 €/m <sup>2</sup>
Neuvicq-le-Château	365	15 km <sup>2</sup>	24 h/km <sup>2</sup>	41.1%	3.6%	22 170 €/an	784 €/m <sup>2</sup>
Thors	477	5 km <sup>2</sup>	95 h/km <sup>2</sup>	38.6%	3.4%	22 280 €/an	1 134 €/m <sup>2</sup>
Beauvais-sur-Matha	638	12 km <sup>2</sup>	53 h/km <sup>2</sup>	39.3%	5.5%	19 420 €/an	715 €/m <sup>2</sup>
Saint-Ouen-la-Thène	147	7 km <sup>2</sup>	21 h/km <sup>2</sup>	39.5%	7.5%	19 650 €/an	353 €/m <sup>2</sup>
Matha (2 avis)	2 191	19 km <sup>2</sup>	115 h/km <sup>2</sup>	34.6%	4.7%	20 730 €/an	1 137 €/m <sup>2</sup>
Houlette	398	7 km <sup>2</sup>	57 h/km <sup>2</sup>	50.5%	3.8%	21 930 €/an	650 €/m <sup>2</sup>

bien-dans-ma-ville.fr



# Vous aimez votre ville ? Notez-la !

Et faites-nous part de vos remarques constructives



Avec

**BIEN** dans ma **VILLE** 