Version web

Ville de Louviers

Présenté par

BIEN dans ma VILLE

Sommaire

Situation géographique ... 3
Statistiques sur la population ... 4
Evolution du nombre d'habitants ... 4
Tranche d'âge ... 5
- ***0-14 ans*** ... 5
- ***15-29 ans*** ... 5
- ***30-44 ans*** ... 5
- ***45-59 ans*** ... 5
- ***60-74 ans*** ... 5
- ***75-89 ans*** ... 5
- ***90 ans et +*** ... 5

Activité professionnelle ... 5
- ***Agriculteurs*** ... 5
- ***Artisans, Commerçants*** ... 5
- ***Cadres et sup.*** ... 5
- ***Professions intermédiaires*** ... 5
- ***Employé*** ... 5
- ***Ouvrier*** ... 5
- ***Retraité*** ... 5
- ***Autres*** ... 5

Niveau de diplôme ... 6
- ***Sans diplôme ou CEP*** ... 6
- ***Brevet, BEPC, DNB*** ... 6
- ***CAP-BEP ou équivalent*** ... 6
- ***BAC ou équivalent*** ... 6
- ***BAC+2*** ... 6
- ***BAC+3 ou +4*** ... 6
- ***BAC+5 ou plus*** ... 6

Composition des ménages ... 6
- ***Couple sans enfant*** ... 6
- ***Couple avec enfant(s)*** ... 6
- ***Famille monoparentale*** ... 6
- ***Colocation / Autre*** ... 6
- ***Personnes seules*** ... 6

Profils électoraux ... 7
- ***Premier tour*** ... 7

Sécurité ... 8
- ***Evolution du nombre d'infractions*** ... 8
- ***Pour comparer*** ... 9

Services à la population ... 10
- ***Commerce*** ... 10
- ***Éducation*** ... 10
- ***Villes autour de Louviers*** ... 11

Avis sur la ville de Louviers ... 12
- ***Moyenne par critère*** ... 12
- ***Villes autour de Louviers*** ... 12
- ***Répartition des avis par note*** ... 12
- ***Répartition des avis par note*** ... 12

Situation géographique

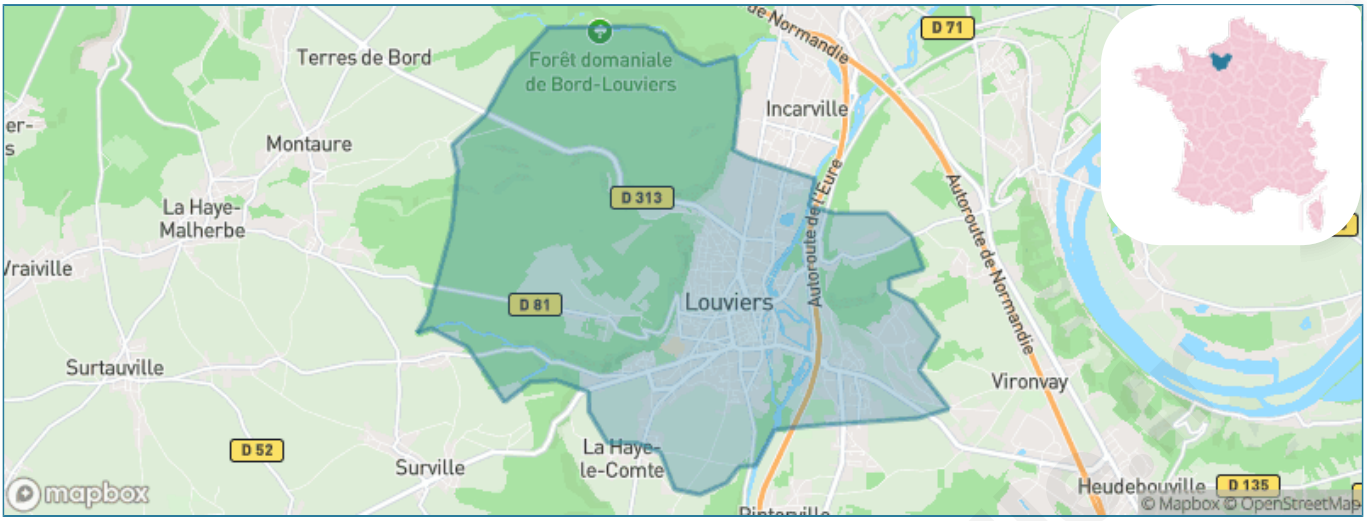

Informations clés

- **Région :** Normandie
- **Département :** Eure
- **Code postal :** 27400
- **Superficie :** 27 km²

bien-dans-ma-ville

Statistiques sur la population

Nombre d'habitants	Age moyen	Pop active
18 705	**40 ans**	**43.1%**

Taux chômage	Pop densité	Revenu moyen
13.2%	**693 h/km²**	**20 030 €/an**

Evolution du nombre d'habitants

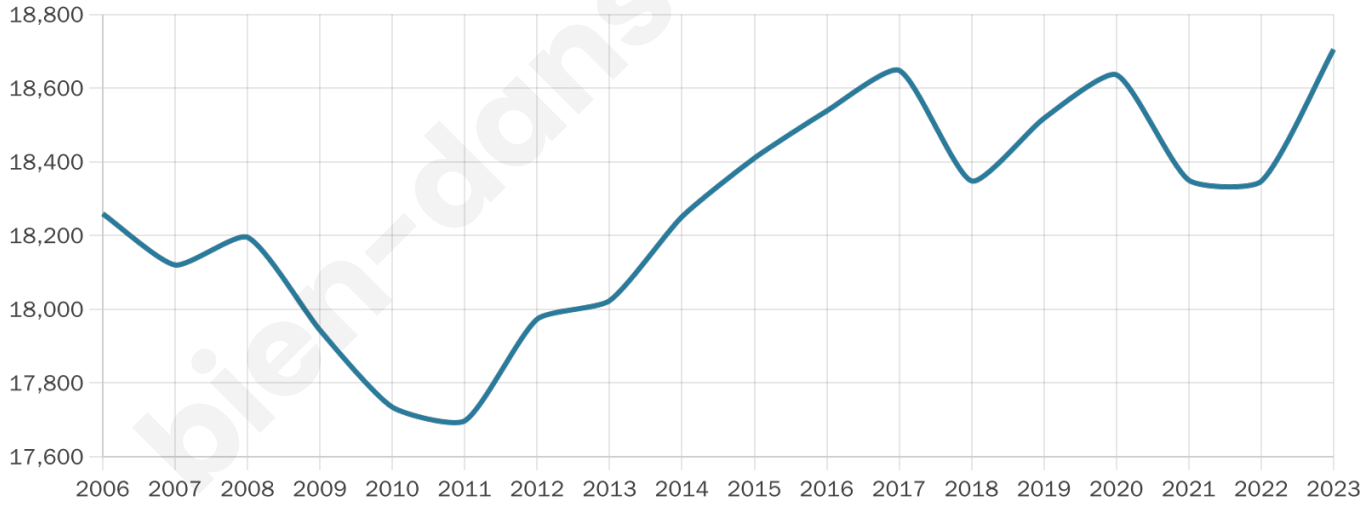

Sources : Institut national de la statistique et des études économiques (insee) selon Les dernières parutions officielles de 2024 portant sur les années 2020, 2021 et 2022.

bien-dans-ma-ville.fr

Tranche d'âge

0-14 ans	15-29 ans	30-44 ans	45-59 ans	60-74 ans	75-89 ans	90 ans et +
19%	19%	19%	18%	14%	8%	2%

Activité professionnelle

Agriculteurs	Artisans, Commerçants	Cadres et sup.	Professions intermédiaires	Employé	Ouvrier	Retraité	Autres
0%	2%	5%	10%	11%	15%	21%	16%

bien-dans-ma-ville.fr

Niveau de diplôme

Sans diplôme ou CEP	Brevet, BEPC, DNB	CAP-BEP ou équivalent	BAC ou équivalent	BAC+2	BAC+3 ou +4	BAC+5 ou plus
30%	6%	24%	15%	10%	8%	7%

Composition des ménages

Couple sans enfant	Couple avec enfant(s)	Famille monoparentale	Colocation / Autre	Personnes seules
29%	30%	9%	3%	28%

bienvenue-ma-ville.fr

Profils électoraux

Premier tour

	Emmanuel MACRON	26.56 %
	Marine LE PEN	25.76 %
	Jean-Luc MÉLENCHON	25.59 %
	Éric ZEMMOUR	5.46 %
	Valérie PÉCRESSE	4.01 %
	Yannick JADOT	3.88 %
	Jean LASSALLE	2.03 %
	Fabien ROUSSEL	2.02 %
	Nicolas DUPONT-AIGNAN	1.74 %
	Anne HIDALGO	1.26 %
	Philippe POUTOU	0.98 %
	Nathalie ARTHAUD	0.69 %

11 789 inscrits
Participation : 65.13%
Votes blancs : 1.30%
Votes nuls : 0.72%

Second tour

	Emmanuel MACRON	56,48 %
	Marine LE PEN	43,52 %

11 796 inscrits
Participation : 63.28%
Votes blancs : 5.94%
Votes nuls : 2.3%

bien-dans-ma-ville.fr

Sécurité

Agressions physiques / sexuelles

235

Cambriolages

35

Vols / dégradations

517

Stupéfiants

115

Evolution du nombre d'infractions

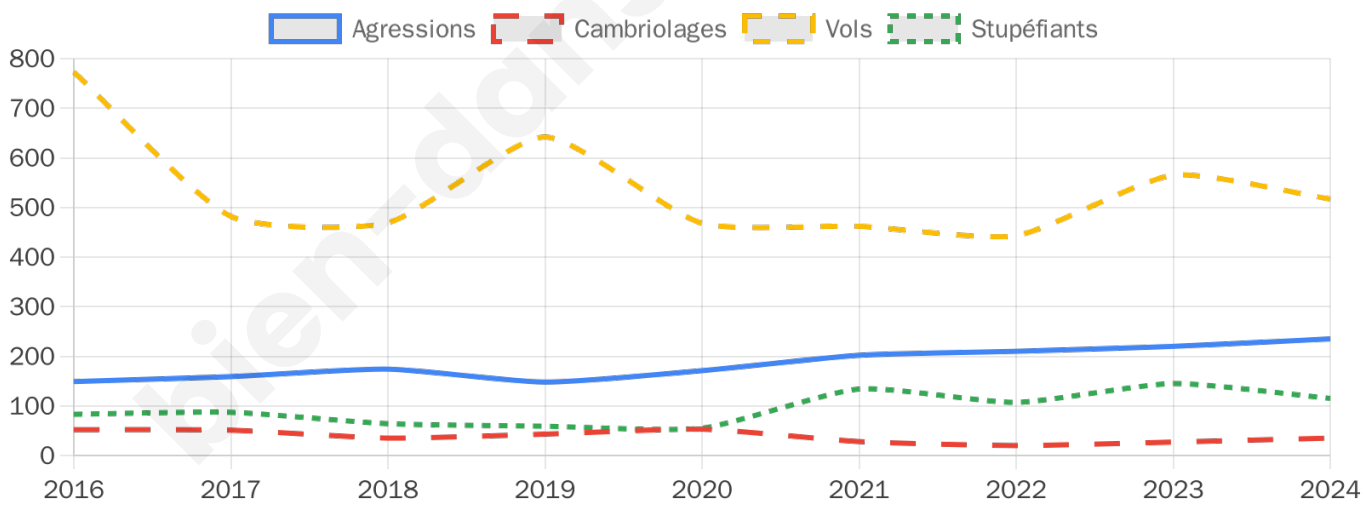

bien-dans-ma-

Pour comparer

(en proportion du nombre d'habitants)

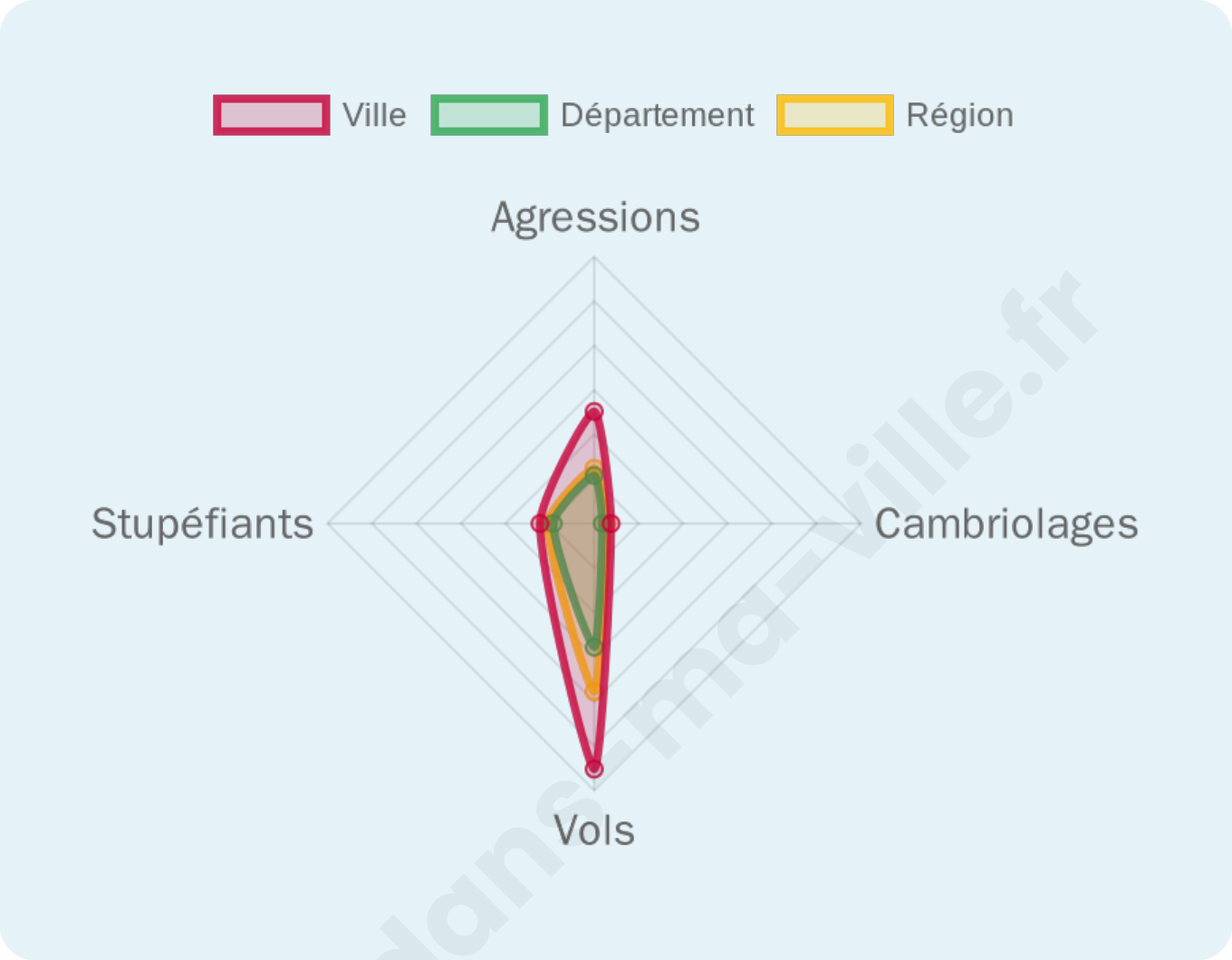

Sources : Bases statistiques communale, départementale et régionale de la délinquance enregistrée par la police et la gendarmerie nationales selon les dernières parutions officielles de 2025 portant sur l'année 2024 (data.gouv).
Agressions physiques / sexuelles : Violences sexuelles, coups et blessures volontaires intrafamiliaux, coups et blessures volontaires, autres coups, blessures volontaires et vols violents sans arme.
Cambriolages : Cambriolages de logements.
Vols : Vols avec armes, vols d'accessoires sur véhicules, vols dans les véhicules, vols de véhicules, vols sans violence contre des personnes, destructions, dégradations volontaires et escroqueries.
Stupéfiants : Trafic de stupéfiants dont (AFD) et usage de stupéfiants.

bien-dans-ma-ville.fr

Services à la population

Commerce

Hypermarché	1
Supermarché	4
Superêtte	13
Boulangerie	10
Boucherie	5
Restaurant	29
Garage	26
Station-service	3
Banque	12
La poste	64
Coiffeur	36
Tabac	5
Bars / discothèque	24
Bibliothèque	X Val-de-Reuil 7km
Cinéma	3
Vétérinaire	5

Éducation

Crêche	13
Ecole maternelle Public	3
Ecole maternelle Privé	X Noyers 37km
Ecole primaire Public	7
Ecole primaire Privé	1
Collège Public	3
Collège Privé	1
Lycée Public	2
Lycée Privé	X La Motte-Servolex 13km

Santé

Pharmacie	8
Hôpital	2
Laboratoire d'analyses médicales	2
Etablissement pour handicapé	5
EHPA	3
Médecin	13
Dentiste	13
Chirurgien	X Muids 10km
Dermatologue	X Évreux 21km
Anesthésiste	X Évreux 20km
Gastro-entérologue	1
Gynécologue	2
Cancérologue	X Rouen 24km
Neurologue	X Cléon 14km
Ophtalmologue	1
ORL	1
Cardiologue	2
Pédiatre	X Cléon 14km
Pneumologue	X Saint-Aubin-lès-Elbeuf 14km
Psychologue	X Les Damps 9km
Radiologue	2
Rhumatologue	X Elbeuf 14km
Sage-femme	4

Sources : Base Sirene des entreprises et de leurs établissements selon les dernières parutions officielles de 2025 portant sur l'année 2024 (data.gouv). Liste, localisation et tarifs des professionnels de santé selon les dernières parutions officielles de 2025 portant sur l'année 2024 (opendatasoft) et FINESS Extraction du Fichier des établissements selon les dernières parutions officielles de 2025 portant sur l'année 2024 (data.gouv). Adresse et géolocalisation des établissements d'enseignement du premier et second degrés selon les dernières parutions officielles de 2025 portant sur l'année 2024 (data.education.gouv)

Villes autour de Louviers

Ville	Habitants	Superficie	Pop densité	Pop active	Taux chômage	Revenu moyen	Prix immobilier
Incarville (1 avis)	1 353	7 km²	193 h/km²	44.1%	4.7%	24 890 €/an	1 647 €/m²
Pinterville	813	5 km²	163 h/km²	44.6%	3.7%	26 150 €/an	1 556 €/m²
La Haye-le-Comte	151	3 km²	50 h/km²	47.7%	5.3%	32 150 €/an	1 045 €/m²
Saint-Pierre-du-Vauvray (1 avis)	1 224	4 km²	306 h/km²	50.9%	4.9%	24 780 €/an	1 639 €/m²
Vironvay	334	3 km²	111 h/km²	52.7%	2.7%	30 170 €/an	1 580 €/m²
Andé	1 343	5 km²	269 h/km²	46.9%	2.8%	25 410 €/an	1 621 €/m²
Le Vaudreuil (6 avis)	3 624	5 km²	725 h/km²	45%	4.1%	25 610 €/an	2 100 €/m²
Saint-Étienne-du-Vauvray	896	1 km²	896 h/km²	48.2%	3.3%	25 990 €/an	1 698 €/m²
Surville (2 avis)	841	5 km²	168 h/km²	50.2%	3.2%	26 210 €/an	1 991 €/m²
Le Mesnil-Jourdain	236	10 km²	24 h/km²	47.5%	3.4%	26 740 €/an	1 761 €/m²
Acquigny (3 avis)	1 733	17 km²	102 h/km²	46.6%	4%	24 460 €/an	1 738 €/m²
Terres de Bord (1 avis)	1 577	22 km²	72 h/km²	48.1%	3.2%	26 070 €/an	1 703 €/m²
Crasville	121	2 km²	61 h/km²	52.1%	2.5%	25 810 €/an	1 913 €/m²
Heudebouville (1 avis)	821	9 km²	91 h/km²	48.2%	3%	25 530 €/an	2 145 €/m²
Quatremare	450	6 km²	75 h/km²	50%	2.4%	24 360 €/an	1 335 €/m²

bien-dans-ma-ville.fr

Avis sur la ville de Louviers

Note moyenne

3.6/5

23 avis

Répartition des avis par note

★★★★★	6 avis
★★★★☆	8 avis
★★★☆☆	6 avis
★★☆☆☆	2 avis
★☆☆☆☆	0 avis
☆☆☆☆☆	1 avis

Moyenne par critère

Sécurité	Éducation	Sport / Loisir	Environnement	Vie pratique
3.2	3.8	3.8	3.7	3.7

Villes autour de Louviers

Ville	Note globale	Sécurité	Éducation	Sport Loisir	Environnement	Vie pratique
Incarville (1 avis)	4.0	5.0	5.0	2.0	5.0	3.0
Pinterville	-	-	-	-	-	-
La Haye-le-Comte	-	-	-	-	-	-
Saint-Pierre-du-Vauvray (1 avis)	2.0	4.0	4.0	2.0	0.0	0.0
Vironvay	-	-	-	-	-	-
Andé	-	-	-	-	-	-
Le Vaudreuil (6 avis)	4.1	4.0	4.2	3.8	4.3	4.2
Saint-Étienne-du-Vauvray	-	-	-	-	-	-
Surville (2 avis)	2.1	4.0	2.5	0.5	1.5	2.0
Le Mesnil-Jourdain	-	-	-	-	-	-
Acquigny (3 avis)	3.9	4.0	4.0	3.7	4.3	3.7
Terres de Bord (1 avis)	4.2	4.0	5.0	3.0	5.0	4.0
Crasville	-	-	-	-	-	-
Heudebouville (1 avis)	4.2	5.0	5.0	3.0	4.0	4.0
Quatremare	-	-	-	-	-	-

bien-dans-ma-ville.fr

Vous aimez votre ville ? Notez-la !

Et faites-nous part de vos remarques constructives

Avec

BIEN dans ma VILLE