



Version web

# Ville de Louroux- Bourbonnais

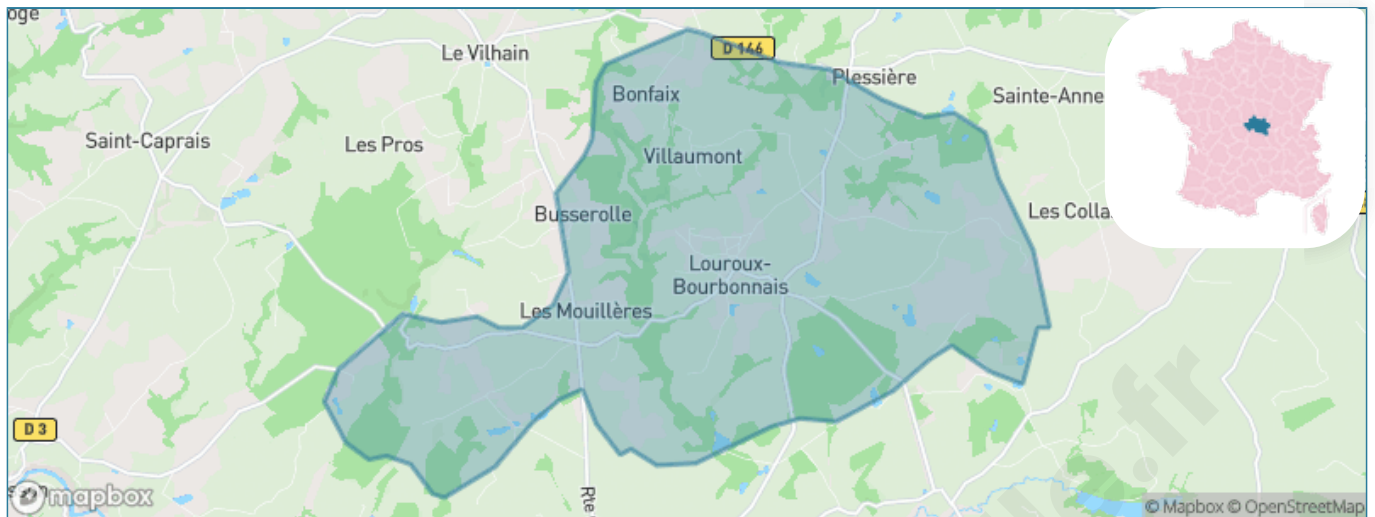
Présenté par

**BIEN** dans  
ma **VILLE** 

# Sommaire

Situation géographique .....	3
Statistiques sur la population .....	4
Evolution du nombre d'habitants .....	4
Tranche d'âge .....	5
0-14 ans .....	5
15-29 ans .....	5
30-44 ans .....	5
45-59 ans .....	5
60-74 ans .....	5
75-89 ans .....	5
90 ans et + .....	5
Activité professionnelle .....	5
Agriculteurs .....	5
Artisans, Commerçants .....	5
Cadres et sup. ....	5
Professions intermédiaires .....	5
Employé .....	5
Ouvrier .....	5
Retraité .....	5
Autres .....	5
Niveau de diplôme .....	6
Sans diplôme ou CEP .....	6
Brevet, BEPC, DNB .....	6
CAP-BEP ou équivalent .....	6
BAC ou équivalent .....	6
BAC+2 .....	6
BAC+3 ou +4 .....	6
BAC+5 ou plus .....	6
Composition des ménages .....	6
Couple sans enfant .....	6
Couple avec enfant(s) .....	6
Famille monoparentale .....	6
Colocation / Autre .....	6
Personnes seules .....	6
Profils électoraux .....	7
Premier tour .....	7
Sécurité .....	8
Evolution du nombre d'infractions .....	8
Pour comparer .....	9
Services à la population .....	10
Commerce .....	10
Éducation .....	10
Villes autour de Louroux-Bourbonnais .....	11

# Situation géographique



## i Informations clés

- **Région** : Auvergne-Rhône-Alpes
- **Département** : Allier
- **Code postal** : 03350
- **Superficie** : 33 km<sup>2</sup>



# Statistiques sur la population



Nombre d'habitants

**205**



Age moyen

**48 ans**



Pop active

**49.3%**



Taux chômage

**7.4%**



Pop densité

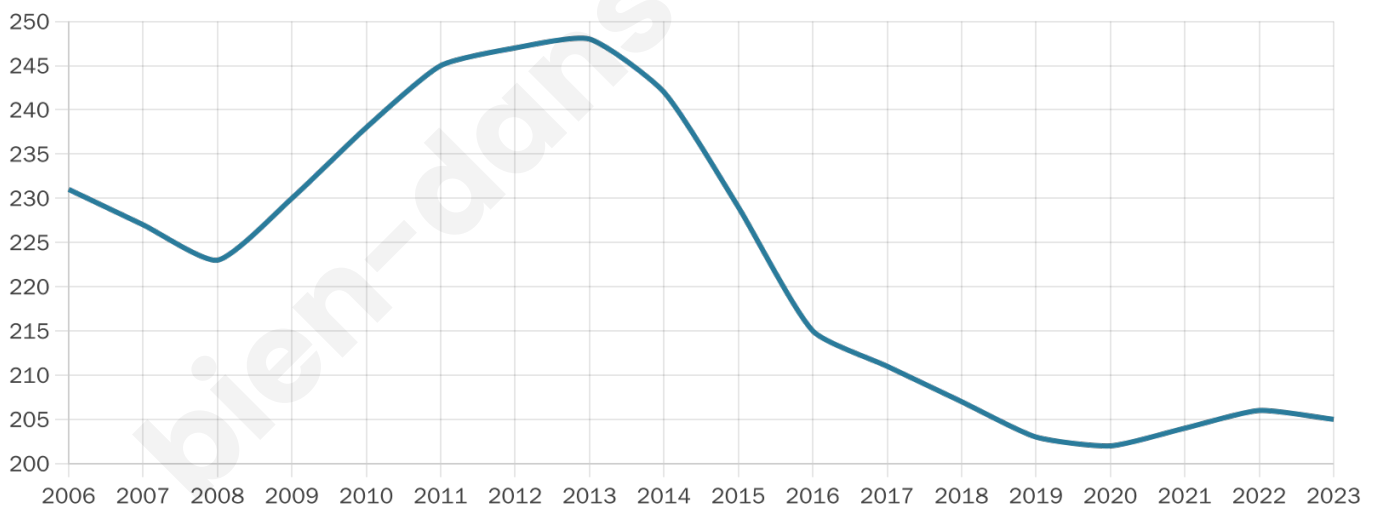
**6 h/km<sup>2</sup>**



Revenu moyen

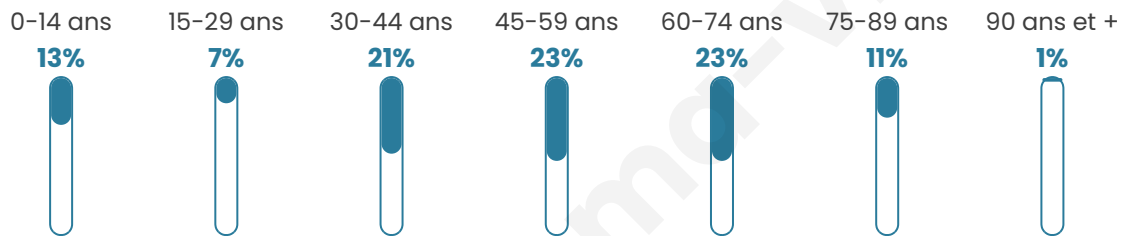
**20 420 €/an**

## Evolution du nombre d'habitants

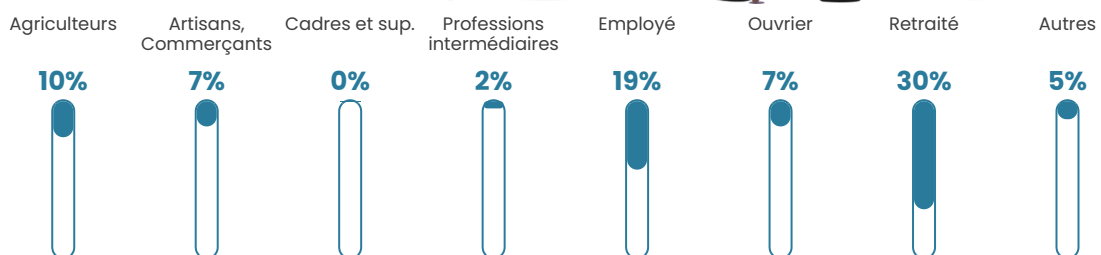


Sources : Institut national de la statistique et des études économiques (insee) selon Les dernières parutions officielles de 2024 portant sur les années 2020, 2021 et 2022.


## Tranche d'âge




## Activité professionnelle



## Niveau de diplôme



## Composition des ménages



# Profils électoraux

## Premier tour

	Jean-Luc MÉLENCHON	20.75 %
	Marine LE PEN	19.50 %
	Emmanuel MACRON	17.61 %
	Fabien ROUSSEL	12.58 %
	Éric ZEMMOUR	6.29 %
	Jean LASSALLE	5.66 %
	Valérie PÉCRESE	5.03 %
	Anne HIDALGO	3.77 %
	Yannick JADOT	3.77 %
	Nicolas DUPONT- AIGNAN	3.77 %
	Nathalie ARTHAUD	0.63 %
	Philippe POUTOU	0.63 %



### 189 inscrits

Participation : 86.24%

Votes blancs : 1.84%

Votes nuls : 0.61%

## Second tour

	Emmanuel MACRON	49,21 %
	Marine LE PEN	50,79 %

### 189 inscrits

Participation : 83.07%

Votes blancs : 13.38%

Votes nuls : 6.37%

# Sécurité



Agressions physiques / sexuelles

0



Cambriolages

0



Vols / dégradations

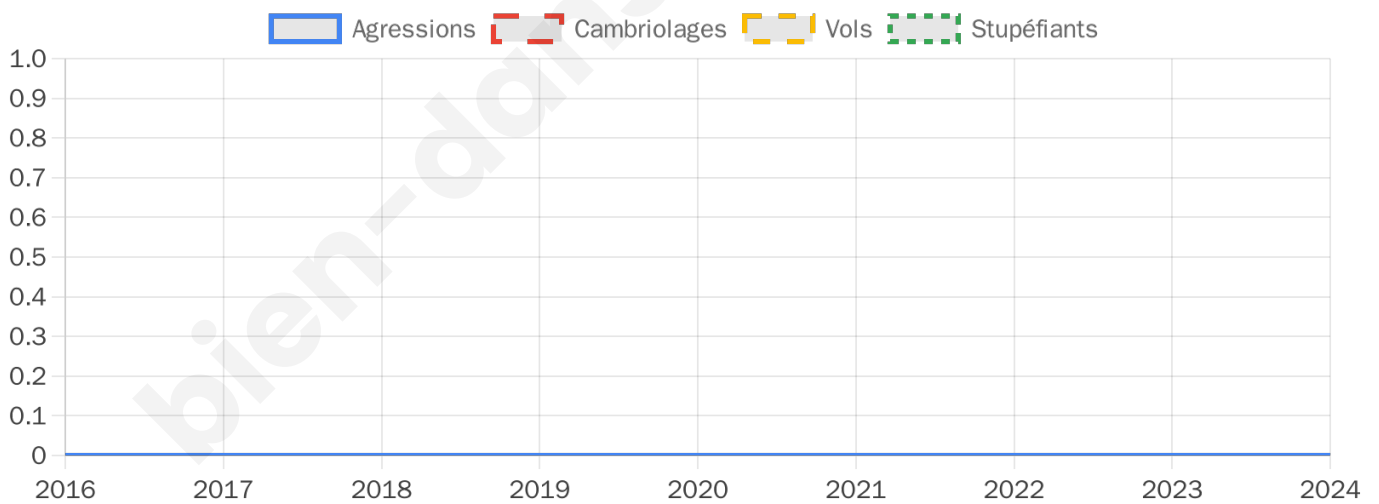
0



Stupéfiants

0

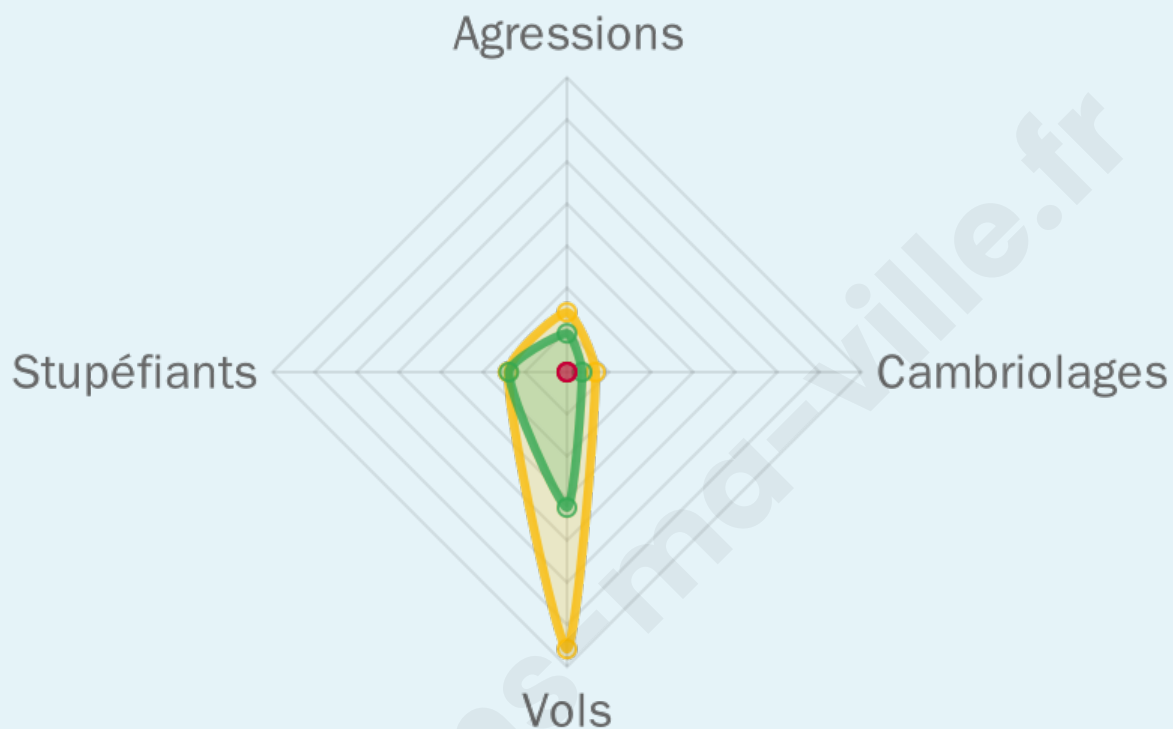
## Evolution du nombre d'infractions



## Pour comparer

(en proportion du nombre d'habitants)

■ Ville ■ Département ■ Région



Sources : Bases statistiques communale, départementale et régionale de la délinquance enregistrée par la police et la gendarmerie nationales selon les dernières parutions officielles de 2025 portant sur l'année 2024 ([data.gouv](https://data.gouv.fr)).

Agressions physiques / sexuelles : Violences sexuelles, coups et blessures volontaires intrafamiliaux, coups et blessures volontaires, autres coups, blessures volontaires et vols violents sans arme.

Cambriolages : Cambriolages de logements.

Vols : Vols avec armes, vols d'accessoires sur véhicules, vols dans les véhicules, vols de véhicules, vols sans violence contre des personnes, destructions, dégradations volontaires et escroqueries.

Stupéfiants : Trafic de stupéfiants dont (AFD) et usage de stupéfiants.

# Services à la population



## Commerce

Hypermarché	X <a href="#">Malicorne</a> 27km
Supermarché	X <a href="#">Cosne-d'Allier</a> 7km
Superette	X <a href="#">Cosne-d'Allier</a> 7km
Boulangerie	X <a href="#">Cosne-d'Allier</a> 7km
Boucherie	X <a href="#">Cosne-d'Allier</a> 7km
Restaurant	X <a href="#">Cosne-d'Allier</a> 7km
Garage	X <a href="#">Cosne-d'Allier</a> 6km
Station-service	X <a href="#">Cosne-d'Allier</a> 8km
Banque	X <a href="#">Cosne-d'Allier</a> 7km
La poste	X <a href="#">Pouzy-Mésangy</a> 19km
Coiffeur	1
Tabac	X <a href="#">Cérilly</a> 10km
Bars / discothèque	X <a href="#">Cosne-d'Allier</a> 7km
Bibliothèque	X <a href="#">Cosne-d'Allier</a> 7km
Cinéma	X <a href="#">Montluçon</a> 29km
Vétérinaire	X <a href="#">Cosne-d'Allier</a> 6km



## Santé

Pharmacie	X <a href="#">Cosne-d'Allier</a> 7km
Hôpital	X <a href="#">Bourbon-l'Archambault</a> 16km
Laboratoire d'analyses médicales	X <a href="#">Montluçon</a> 28km
Etablissement pour handicapé	X <a href="#">Buxières-les-Mines</a> 11km
EHPA	X <a href="#">Cosne-d'Allier</a> 6km
Médecin	X <a href="#">Cosne-d'Allier</a> 6km
Dentiste	X <a href="#">Cosne-d'Allier</a> 7km
Chirurgien	X <a href="#">Lurcy-Lévis</a> 23km
Dermatologue	X <a href="#">Estivareilles</a> 21km
Anesthésiste	X <a href="#">Desertines</a> 27km
Gastro-entérologue	X <a href="#">Montluçon</a> 28km
Gynécologue	X <a href="#">Montluçon</a> 29km
Cancérologue	X <a href="#">Nevers</a> 56km
Neurologue	X <a href="#">Montluçon</a> 28km
Ophtalmologue	X <a href="#">Ainay-le-Château</a> 23km
ORL	X <a href="#">Estivareilles</a> 22km
Cardiologue	X <a href="#">Desertines</a> 27km
Pédiatre	X <a href="#">Fourchambault</a> 57km
Pneumologue	X <a href="#">Desertines</a> 27km
Psychologue	X <a href="#">Bourbon-l'Archambault</a> 17km
Radiologue	X <a href="#">Montluçon</a> 28km
Rhumatologue	X <a href="#">Montluçon</a> 28km
Sage-femme	X <a href="#">Lurcy-Lévis</a> 23km



## Éducation

Crèche	X <a href="#">Ygrande</a> 8km
Ecole maternelle Public	1
Ecole maternelle Privé	X <a href="#">Bourges</a> 69km
Ecole primaire Public	X <a href="#">Vieure</a> 4km
Ecole primaire Privé	X <a href="#">Saint-Menoux</a> 21km
Collège Public	X <a href="#">Cosne-d'Allier</a> 6km
Collège Privé	X <a href="#">Saint-Menoux</a> 21km
Lycée Public	X <a href="#">Montluçon</a> 28km
Lycée Privé	X <a href="#">Montluçon</a> 28km

Sources : Base Sirene des entreprises et de leurs établissements selon les dernières parutions officielles de 2025 portant sur l'année 2024 ([data.gouv](#)). Liste, localisation et tarifs des professionnels de santé selon les dernières parutions officielles de 2025 portant sur l'année 2024 ([opendatasoft](#)) et FINESS Extraction du Fichier des établissements selon les dernières parutions officielles de 2025 portant sur l'année 2024 ([data.gouv](#)). Adresse et géolocalisation des établissements d'enseignement du premier et second degrés selon les dernières parutions officielles de 2025 portant sur l'année 2024 ([data.education.gouv](#))

## Villes autour de Louroux-Bourbonnais

Ville	Habitants	Superficie	Pop densité	Pop active	Taux chômage	Revenu moyen	Prix immobilier
Vieure	277	29 km <sup>2</sup>	10 h/km <sup>2</sup>	43.7%	3.2%	19 120 €/an	847 €/m <sup>2</sup>
Le Vilhain	266	26 km <sup>2</sup>	10 h/km <sup>2</sup>	45.1%	5.3%	19 680 €/an	456 €/m <sup>2</sup>
Theneuille	340	39 km <sup>2</sup>	9 h/km <sup>2</sup>	41.5%	5.3%	18 960 €/an	1 423 €/m <sup>2</sup>
Cosne-d'Allier (2 avis)	2 006	25 km <sup>2</sup>	80 h/km <sup>2</sup>	37.3%	4%	20 910 €/an	965 €/m <sup>2</sup>
Ygrande (1 avis)	762	52 km <sup>2</sup>	15 h/km <sup>2</sup>	44.4%	5.5%	19 610 €/an	695 €/m <sup>2</sup>
Saint-Caprais	103	20 km <sup>2</sup>	5 h/km <sup>2</sup>	41.7%	4.9%	NC	500 €/m <sup>2</sup>
Tortezais	172	24 km <sup>2</sup>	7 h/km <sup>2</sup>	50.6%	4.7%	23 890 €/an	1 197 €/m <sup>2</sup>
Cérilly	1 316	70 km <sup>2</sup>	19 h/km <sup>2</sup>	37.8%	4.5%	20 180 €/an	1 200 €/m <sup>2</sup>
Sauvagny	82	19 km <sup>2</sup>	4 h/km <sup>2</sup>	51.2%	3.7%	NC	1 472 €/m <sup>2</sup>
Venas	217	32 km <sup>2</sup>	7 h/km <sup>2</sup>	51.6%	4.6%	21 240 €/an	775 €/m <sup>2</sup>
Hérisson (1 avis)	555	32 km <sup>2</sup>	17 h/km <sup>2</sup>	36.9%	4.7%	21 930 €/an	634 €/m <sup>2</sup>
Le Brethon	324	44 km <sup>2</sup>	7 h/km <sup>2</sup>	40.1%	4.3%	20 040 €/an	1 083 €/m <sup>2</sup>
Buxières-les-Mines	994	47 km <sup>2</sup>	21 h/km <sup>2</sup>	36.6%	6.2%	18 870 €/an	794 €/m <sup>2</sup>
Saint-Plaisir	422	52 km <sup>2</sup>	8 h/km <sup>2</sup>	37.4%	3.8%	21 410 €/an	767 €/m <sup>2</sup>
Saint-Aubin-le-Monial	262	21 km <sup>2</sup>	12 h/km <sup>2</sup>	48.9%	2.7%	23 110 €/an	820 €/m <sup>2</sup>

bien-dans-ma-ville.fr



# Vous aimez votre ville ? Notez-la !

Et faites-nous part de vos remarques constructives



Avec

**BIEN** dans ma **VILLE** 