



Version web

# Ville de Le Louroux

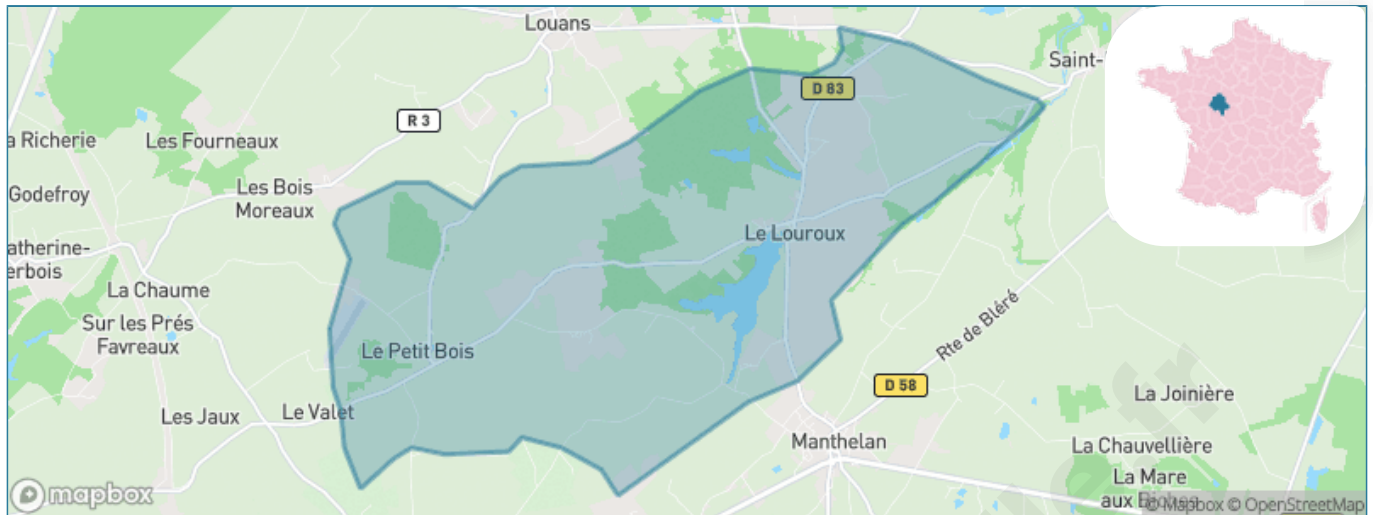
Présenté par

**BIEN** dans  
ma **VILLE** 

# Sommaire

Situation géographique .....	3
Statistiques sur la population .....	4
Evolution du nombre d'habitants .....	4
Tranche d'âge .....	5
0-14 ans .....	5
15-29 ans .....	5
30-44 ans .....	5
45-59 ans .....	5
60-74 ans .....	5
75-89 ans .....	5
90 ans et + .....	5
Activité professionnelle .....	5
Agriculteurs .....	5
Artisans, Commerçants .....	5
Cadres et sup. ....	5
Professions intermédiaires .....	5
Employé .....	5
Ouvrier .....	5
Retraité .....	5
Autres .....	5
Niveau de diplôme .....	6
Sans diplôme ou CEP .....	6
Brevet, BEPC, DNB .....	6
CAP-BEP ou équivalent .....	6
BAC ou équivalent .....	6
BAC+2 .....	6
BAC+3 ou +4 .....	6
BAC+5 ou plus .....	6
Composition des ménages .....	6
Couple sans enfant .....	6
Couple avec enfant(s) .....	6
Famille monoparentale .....	6
Colocation / Autre .....	6
Personnes seules .....	6
Profils électoraux .....	7
Premier tour .....	7
Sécurité .....	8
Evolution du nombre d'infractions .....	8
Pour comparer .....	9
Services à la population .....	10
Commerce .....	10
Éducation .....	10
Villes autour de Le Louroux .....	11

# Situation géographique



## i Informations clés

- **Région** : Centre-Val de Loire
- **Département** : Indre-et-Loire
- **Code postal** : 37240
- **Superficie** : 28 km<sup>2</sup>



# Statistiques sur la population



Nombre d'habitants

**533**



Age moyen

**37 ans**



Pop active

**50.8%**



Taux chômage

**4.1%**



Pop densité

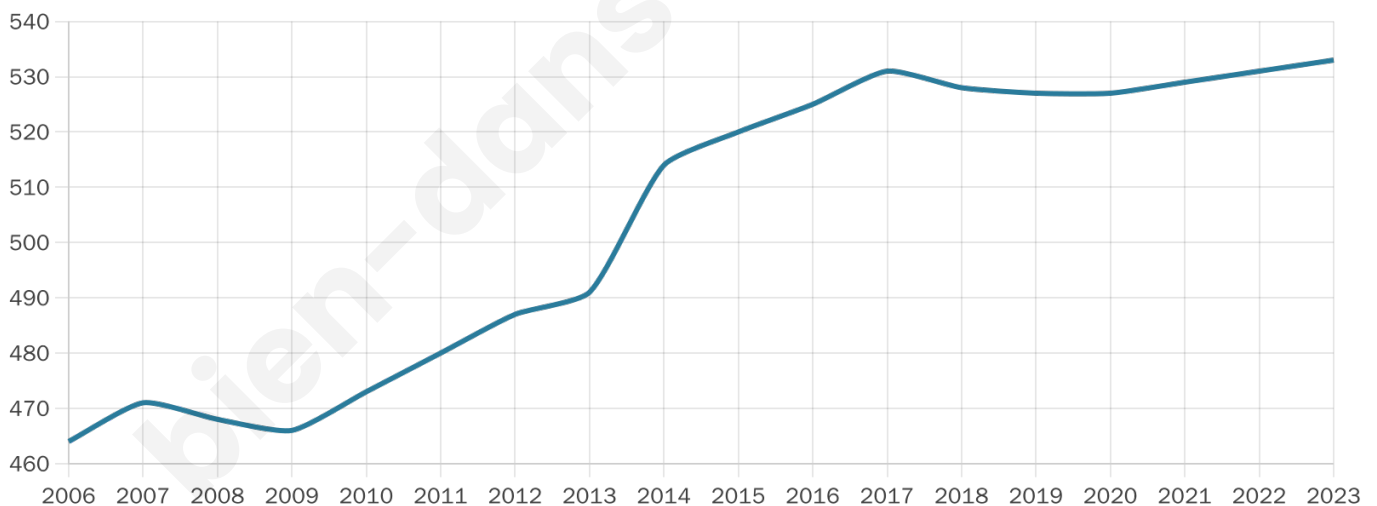
**19 h/km<sup>2</sup>**



Revenu moyen

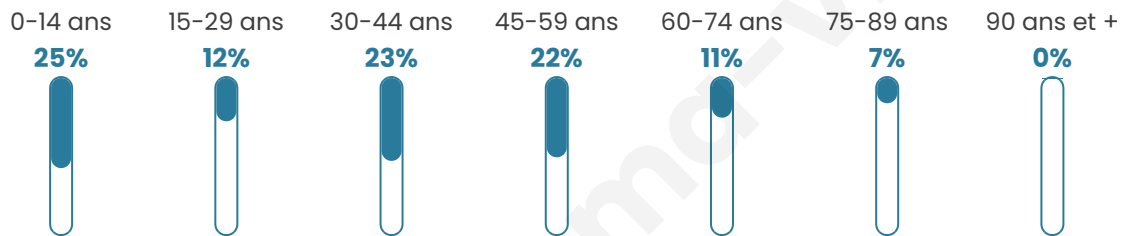
**24 230 €/an**

## Evolution du nombre d'habitants

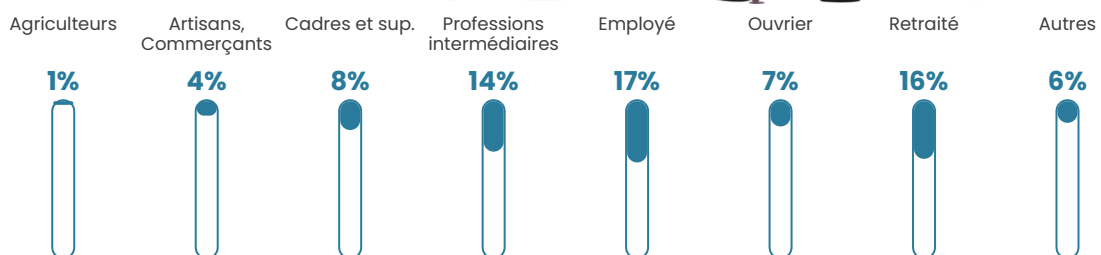


Sources : Institut national de la statistique et des études économiques (insee) selon Les dernières parutions officielles de 2024 portant sur les années 2020, 2021 et 2022.


## Tranche d'âge




## Activité professionnelle



## Niveau de diplôme






## Composition des ménages





# Profils électoraux

## Premier tour

	Emmanuel MACRON	27.99 %
	Marine LE PEN	25.16 %
	Jean-Luc MÉLENCHON	12.89 %
	Éric ZEMMOUR	8.81 %
	Yannick JADOT	6.29 %
	Nicolas DUPONT- AIGNAN	4.40 %
	Jean LASSALLE	3.46 %
	Fabien ROUSSEL	2.83 %
	Valérie PÉCRESSE	2.83 %
	Anne HIDALGO	2.52 %
	Philippe POUTOU	1.57 %
	Nathalie ARTHAUD	1.26 %

## Second tour

	Emmanuel MACRON	58,16 %
	Marine LE PEN	41,84 %

### 387 inscrits

Participation : 84.24%

Votes blancs : 0.61%

Votes nuls : 9.2%

### 387 inscrits

Participation : 83.98%

Votes blancs : 0.62%

Votes nuls : 1.54%

# Sécurité



Agressions physiques / sexuelles

0



Cambriolages

0



Vols / dégradations

0



Stupéfiants

0

## Evolution du nombre d'infractions



## Pour comparer

(en proportion du nombre d'habitants)



Sources : Bases statistiques communale, départementale et régionale de la délinquance enregistrée par la police et la gendarmerie nationales selon les dernières parutions officielles de 2025 portant sur l'année 2024 ([data.gouv](https://data.gouv.fr)).

Agressions physiques / sexuelles : Violences sexuelles, coups et blessures volontaires intrafamiliaux, coups et blessures volontaires, autres coups, blessures volontaires et vols violents sans arme.

Cambriolages : Cambriolages de logements.

Vols : Vols avec armes, vols d'accessoires sur véhicules, vols dans les véhicules, vols de véhicules, vols sans violence contre des personnes, destructions, dégradations volontaires et escroqueries.

Stupéfiants : Trafic de stupéfiants dont (AFD) et usage de stupéfiants.

# Services à la population



## Commerce

Hypermarché	X <a href="#">Loches</a> 15km
Supermarché	X <a href="#">Sorigny</a> 11km
Superette	X <a href="#">Manthelan</a> 3km
Boulangerie	X <a href="#">Louans</a> 3km
Boucherie	X <a href="#">Manthelan</a> 3km
Restaurant	1
Garage	1
Station-service	X <a href="#">Saint-Branchs</a> 8km
Banque	X <a href="#">Saint-Branchs</a> 7km
La poste	X <a href="#">Saint-Branchs</a> 4km
Coiffeur	X <a href="#">Louans</a> 3km
Tabac	X <a href="#">Sainte-Maure-de-Touraine</a> 14km
Bars / discothèque	X <a href="#">Louans</a> 3km
Bibliothèque	X <a href="#">Louans</a> 3km
Cinéma	X <a href="#">Montbazou</a> 14km
Vétérinaire	X <a href="#">Louans</a> 3km



## Santé

Pharmacie	X <a href="#">Manthelan</a> 3km
Hôpital	X <a href="#">Loches</a> 16km
Laboratoire d'analyses médicales	X <a href="#">Montbazou</a> 14km
Etablissement pour handicapé	X <a href="#">Truyes</a> 13km
EHPA	X <a href="#">Cormery</a> 12km
Médecin	X <a href="#">Manthelan</a> 3km
Dentiste	X <a href="#">Sorigny</a> 11km
Chirurgien	X <a href="#">Chambray-lès-Tours</a> 20km
Dermatologue	X <a href="#">Sainte-Maure-de-Touraine</a> 14km
Anesthésiste	X <a href="#">Esvres</a> 12km
Gastro-entérologue	X <a href="#">Chambray-lès-Tours</a> 20km
Gynécologue	X <a href="#">Chambray-lès-Tours</a> 20km
Cancérologue	X <a href="#">Chambray-lès-Tours</a> 20km
Neurologue	X <a href="#">Chambray-lès-Tours</a> 20km
Ophthalmologue	X <a href="#">Sainte-Maure-de-Touraine</a> 14km
ORL	X <a href="#">Joué-lès-Tours</a> 22km
Cardiologue	X <a href="#">Monts</a> 16km
Pédiatre	X <a href="#">Chambray-lès-Tours</a> 20km
Pneumologue	X <a href="#">Tours</a> 26km
Psychologue	X <a href="#">Esvres</a> 12km
Radiologue	X <a href="#">Sainte-Maure-de-Touraine</a> 15km
Rhumatologue	X <a href="#">Monts</a> 16km
Sage-femme	X <a href="#">Esvres</a> 13km



## Éducation

Crèche	X <a href="#">Manthelan</a> 3km
Ecole maternelle Public	X <a href="#">Bossée</a> 7km
Ecole maternelle Privé	X <a href="#">Céré-la-Ronde</a> 32km
Ecole primaire Public	1
Ecole primaire Privé	X <a href="#">Esvres</a> 13km
Collège Public	X <a href="#">Cormery</a> 11km
Collège Privé	X <a href="#">Loches</a> 17km
Lycée Public	X <a href="#">Loches</a> 16km
Lycée Privé	X <a href="#">Loches</a> 15km

Sources : Base Sirene des entreprises et de leurs établissements selon les dernières parutions officielles de 2025 portant sur l'année 2024 ([data.gouv](#)). Liste, localisation et tarifs des professionnels de santé selon les dernières parutions officielles de 2025 portant sur l'année 2024 ([opendatasoft](#)) et FINISS Extraction du Fichier des établissements selon les dernières parutions officielles de 2025 portant sur l'année 2024 ([data.gouv](#)). Adresse et géolocalisation des établissements d'enseignement du premier et second degrés selon les dernières parutions officielles de 2025 portant sur l'année 2024 ([data.education.gouv](#))

## Villes autour de Le Louroux

Ville	Habitants	Superficie	Pop densité	Pop active	Taux chômage	Revenu moyen	Prix immobilier
Louans	709	18 km <sup>2</sup>	39 h/km <sup>2</sup>	53.6%	3.7%	23 280 €/an	1 650 €/m <sup>2</sup>
Manthelan	1 378	39 km <sup>2</sup>	35 h/km <sup>2</sup>	48.8%	4.1%	22 360 €/an	1 189 €/m <sup>2</sup>
Tauxigny-Saint-Bauld	1 688	40 km <sup>2</sup>	42 h/km <sup>2</sup>	50.7%	2.5%	25 480 €/an	1 593 €/m <sup>2</sup>
La Boissière-du-Doré	1 106	9 km <sup>2</sup>	123 h/km <sup>2</sup>	52.3%	2.7%	22 340 €/an	1 830 €/m <sup>2</sup>
Saint-Branches	2 637	51 km <sup>2</sup>	52 h/km <sup>2</sup>	51.4%	3.5%	23 810 €/an	1 921 €/m <sup>2</sup>
Bossée	327	19 km <sup>2</sup>	17 h/km <sup>2</sup>	48.3%	3.4%	22 960 €/an	1 398 €/m <sup>2</sup>
Dolus-le-Sec	651	27 km <sup>2</sup>	24 h/km <sup>2</sup>	56.5%	3.4%	23 620 €/an	1 910 €/m <sup>2</sup>
La Chapelle-Blanche-Saint-Martin	688	28 km <sup>2</sup>	25 h/km <sup>2</sup>	47.1%	4.2%	22 940 €/an	1 344 €/m <sup>2</sup>
Sorigny (2 avis)	2 938	43 km <sup>2</sup>	68 h/km <sup>2</sup>	47.3%	2.4%	23 890 €/an	2 053 €/m <sup>2</sup>
Sainte-Catherine-de-Fierbois (1 avis)	732	15 km <sup>2</sup>	49 h/km <sup>2</sup>	54.4%	5.2%	22 410 €/an	1 288 €/m <sup>2</sup>
Vou	247	22 km <sup>2</sup>	11 h/km <sup>2</sup>	42.5%	1.6%	23 980 €/an	1 347 €/m <sup>2</sup>
Courçay	792	24 km <sup>2</sup>	33 h/km <sup>2</sup>	54.4%	3.9%	26 000 €/an	1 462 €/m <sup>2</sup>
Chanceaux-près-Loches	109	14 km <sup>2</sup>	8 h/km <sup>2</sup>	43.1%	0.9%	23 750 €/an	1 356 €/m <sup>2</sup>
Reignac-sur-Indre (1 avis)	1 288	22 km <sup>2</sup>	59 h/km <sup>2</sup>	51%	4.2%	23 920 €/an	1 448 €/m <sup>2</sup>
Truyes (1 avis)	2 442	16 km <sup>2</sup>	153 h/km <sup>2</sup>	50.6%	2.4%	24 700 €/an	1 821 €/m <sup>2</sup>

bien-dans-ma-ville.fr



# Vous aimez votre ville ? Notez-la !

Et faites-nous part de vos remarques constructives



Avec

**BIEN** dans ma **VILLE** 