



Version web

# Ville de Loupiac-de-la-Réole

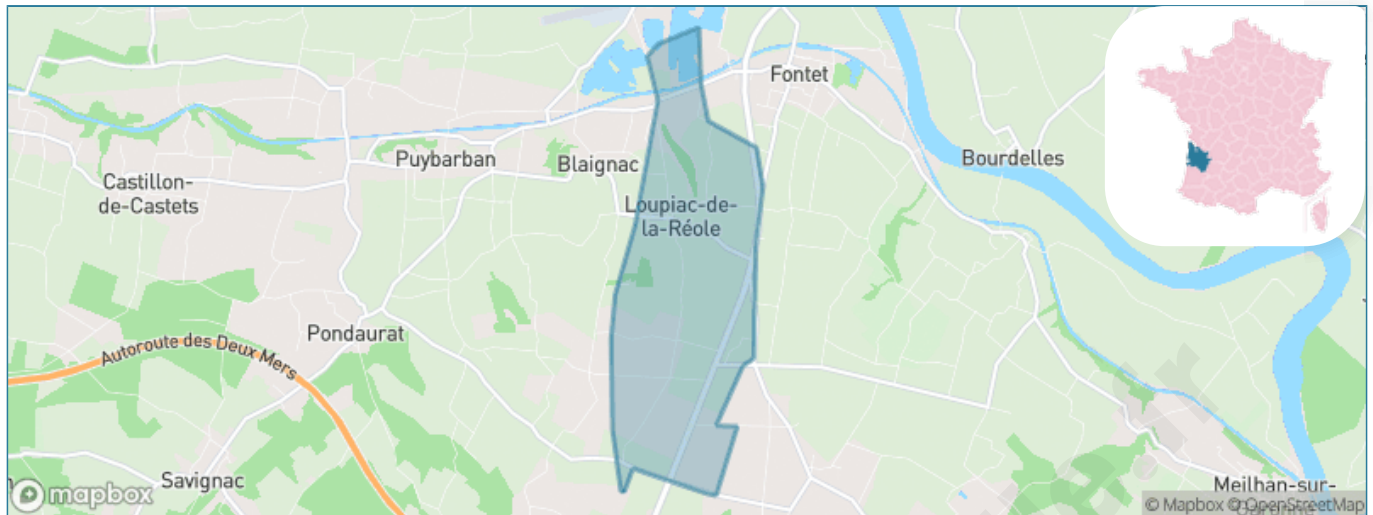
Présenté par

**BIEN** dans ma **VILLE** 

# Sommaire

Situation géographique .....	3
Statistiques sur la population .....	4
Evolution du nombre d'habitants .....	4
Tranche d'âge .....	5
0-14 ans .....	5
15-29 ans .....	5
30-44 ans .....	5
45-59 ans .....	5
60-74 ans .....	5
75-89 ans .....	5
90 ans et + .....	5
Activité professionnelle .....	5
Agriculteurs .....	5
Artisans, Commerçants .....	5
Cadres et sup. ....	5
Professions intermédiaires .....	5
Employé .....	5
Ouvrier .....	5
Retraité .....	5
Autres .....	5
Niveau de diplôme .....	6
Sans diplôme ou CEP .....	6
Brevet, BEPC, DNB .....	6
CAP-BEP ou équivalent .....	6
BAC ou équivalent .....	6
BAC+2 .....	6
BAC+3 ou +4 .....	6
BAC+5 ou plus .....	6
Composition des ménages .....	6
Couple sans enfant .....	6
Couple avec enfant(s) .....	6
Famille monoparentale .....	6
Colocation / Autre .....	6
Personnes seules .....	6
Profils électoraux .....	7
Premier tour .....	7
Sécurité .....	8
Evolution du nombre d'infractions .....	8
Pour comparer .....	9
Services à la population .....	10
Commerce .....	10
Éducation .....	10
Villes autour de Loupiac-de-la-Réole .....	11

# Situation géographique



## i Informations clés

- **Région** : Nouvelle-Aquitaine
- **Département** : Gironde
- **Code postal** : 33190
- **Superficie** : 5 km<sup>2</sup>



# Statistiques sur la population



Nombre d'habitants

**527**



Age moyen

**42 ans**



Pop active

**46.1%**



Taux chômage

**8.2%**



Pop densité

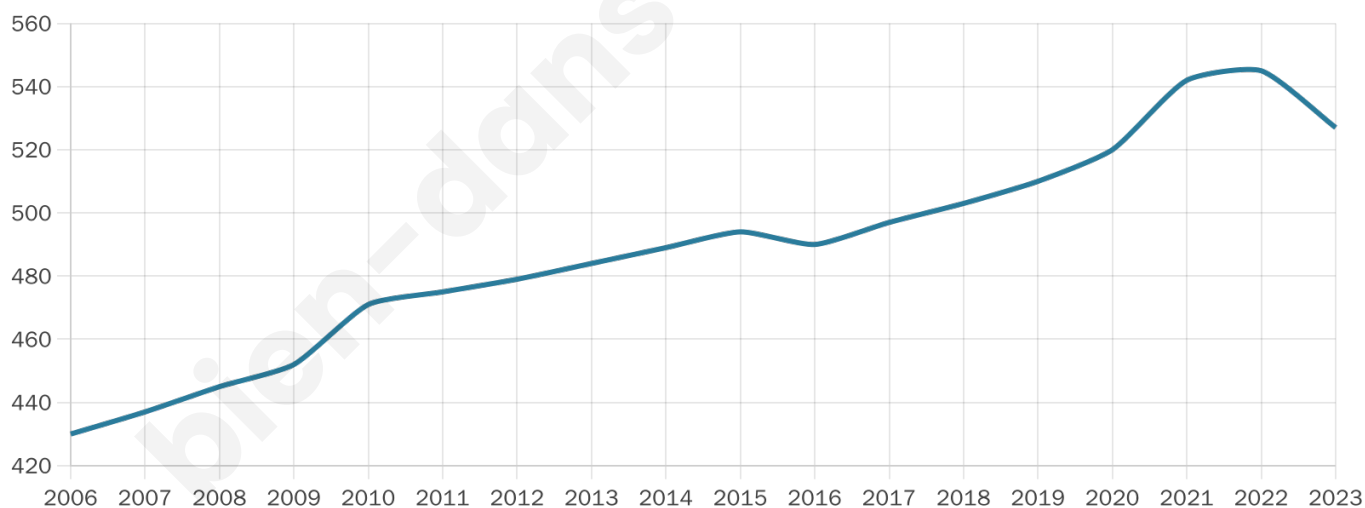
**105 h/km<sup>2</sup>**



Revenu moyen

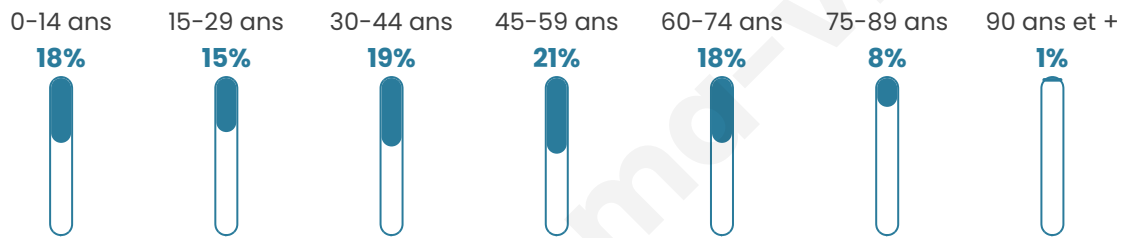
**21 100 €/an**

## Evolution du nombre d'habitants

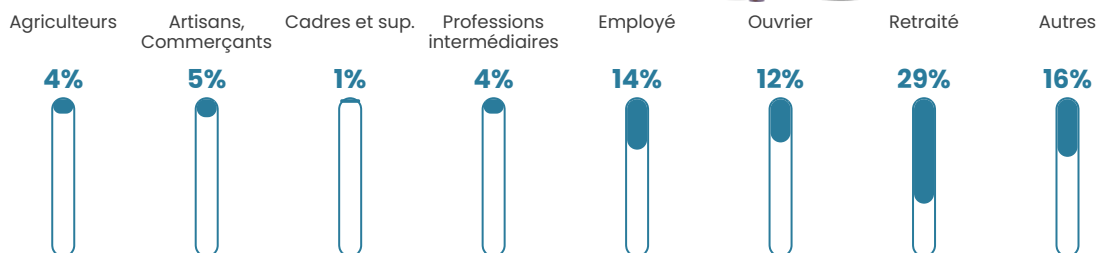


Sources : Institut national de la statistique et des études économiques (insee) selon Les dernières parutions officielles de 2024 portant sur les années 2020, 2021 et 2022.


## Tranche d'âge




## Activité professionnelle



## Niveau de diplôme












## Composition des ménages



# Profils électoraux

## Premier tour

	Marine LE PEN	33.90 %
	Emmanuel MACRON	24.66 %
	Jean-Luc MÉLENCHON	19.18 %
	Jean LASSALLE	7.88 %
	Valérie PÉCRESE	3.77 %
	Éric ZEMMOUR	3.42 %
	Anne HIDALGO	2.40 %
	Fabien ROUSSEL	1.71 %
	Philippe POUTOU	1.37 %
	Nicolas DUPONT-AIGNAN	1.37 %
	Nathalie ARTHAUD	0.34 %
	Yannick JADOT	0.00 %



### 348 inscrits

Participation : 85.63%

Votes blancs : 0.00%

Votes nuls : 2.01%

## Second tour

	Emmanuel MACRON	46,89 %
	Marine LE PEN	53,11 %

### 348 inscrits

Participation : 83.33%

Votes blancs : 1.03%

Votes nuls : 4.83%

# Sécurité



Agressions physiques / sexuelles

0



Cambriolages

0



Vols / dégradations

0



Stupéfiants

0

## Evolution du nombre d'infractions



## Pour comparer

(en proportion du nombre d'habitants)

■ Ville ■ Département ■ Région



Sources : Bases statistiques communale, départementale et régionale de la délinquance enregistrée par la police et la gendarmerie nationales selon les dernières parutions officielles de 2025 portant sur l'année 2024 ([data.gouv](https://data.gouv.fr)).

Agressions physiques / sexuelles : Violences sexuelles, coups et blessures volontaires intrafamiliaux, coups et blessures volontaires, autres coups, blessures volontaires et vols violents sans arme.

Cambriolages : Cambriolages de logements.

Vols : Vols avec armes, vols d'accessoires sur véhicules, vols dans les véhicules, vols de véhicules, vols sans violence contre des personnes, destructions, dégradations volontaires et escroqueries.

Stupéfiants : Trafic de stupéfiants dont (AFD) et usage de stupéfiants.

# Services à la population



## Commerce

Hypermarché	X <a href="#">La Réole</a> 4km
Supermarché	X <a href="#">La Réole</a> 4km
Superette	X <a href="#">La Réole</a> 4km
Boulangerie	X <a href="#">Fontet</a> 2km
Boucherie	X <a href="#">La Réole</a> 4km
Restaurant	X <a href="#">Puybarban</a> 2km
Garage	1
Station-service	X <a href="#">La Réole</a> 4km
Banque	X <a href="#">La Réole</a> 4km
La poste	X <a href="#">La Réole</a> 4km
Coiffeur	1
Tabac	X <a href="#">La Réole</a> 4km
Bars / discothèque	X <a href="#">La Réole</a> 3km
Bibliothèque	X <a href="#">Saint-Macaire</a> 14km
Cinéma	X <a href="#">Monségur</a> 15km
Vétérinaire	X <a href="#">Pondaurat</a> 2km



## Santé

Pharmacie	X <a href="#">La Réole</a> 3km
Hôpital	X <a href="#">La Réole</a> 4km
Laboratoire d'analyses médicales	X <a href="#">La Réole</a> 4km
Etablissement pour handicapé	X <a href="#">La Réole</a> 4km
EHPA	X <a href="#">La Réole</a> 4km
Médecin	X <a href="#">La Réole</a> 4km
Dentiste	X <a href="#">La Réole</a> 4km
Chirurgien	X <a href="#">Langon</a> 15km
Dermatologue	X <a href="#">Langon</a> 16km
Anesthésiste	X <a href="#">Langon</a> 15km
Gastro-entérologue	X <a href="#">Langon</a> 15km
Gynécologue	X <a href="#">Langon</a> 15km
Cancérologue	X <a href="#">Langon</a> 15km
Neurologue	X <a href="#">Langon</a> 15km
Ophtalmologue	X <a href="#">Sainte-Bazeille</a> 12km
ORL	X <a href="#">Langon</a> 15km
Cardiologue	X <a href="#">La Réole</a> 4km
Pédiatre	X <a href="#">Langon</a> 17km
Pneumologue	X <a href="#">Lagupie</a> 13km
Psychologue	X <a href="#">Langon</a> 16km
Radiologue	X <a href="#">Langon</a> 15km
Rhumatologue	X <a href="#">Marmande</a> 18km
Sage-femme	X <a href="#">Noaillac</a> 4km



## Éducation

Crèche	1
Ecole maternelle Public	X <a href="#">Hure</a> 4km
Ecole maternelle Privé	X <a href="#">La Brède</a> 40km
Ecole primaire Public	1
Ecole primaire Privé	X <a href="#">Sainte-Bazeille</a> 12km
Collège Public	X <a href="#">La Réole</a> 4km
Collège Privé	X <a href="#">Meilhan-sur-Garonne</a> 11km
Lycée Public	X <a href="#">La Réole</a> 4km
Lycée Privé	X <a href="#">Meilhan-sur-Garonne</a> 11km

Sources : Base Sirene des entreprises et de leurs établissements selon les dernières parutions officielles de 2025 portant sur l'année 2024 ([data.gouv](#)). Liste, localisation et tarifs des professionnels de santé selon les dernières parutions officielles de 2025 portant sur l'année 2024 ([opendatasoft](#)) et FINISS Extraction du Fichier des établissements selon les dernières parutions officielles de 2025 portant sur l'année 2024 ([data.gouv](#)). Adresse et géolocalisation des établissements d'enseignement du premier et second degrés selon les dernières parutions officielles de 2025 portant sur l'année 2024 ([data.education.gouv](#))

## Villes autour de Loupiac-de-la-Réole

Ville	Habitants	Superficie	Pop densité	Pop active	Taux chômage	Revenu moyen	Prix immobilier
Blaignac	335	3 km <sup>2</sup>	112 h/km <sup>2</sup>	43.3%	2.7%	22 370 €/an	986 €/m <sup>2</sup>
Puybarban	407	5 km <sup>2</sup>	81 h/km <sup>2</sup>	44.7%	4.2%	20 760 €/an	1 360 €/m <sup>2</sup>
Fontet	746	7 km <sup>2</sup>	107 h/km <sup>2</sup>	43.4%	3.6%	21 100 €/an	1 949 €/m <sup>2</sup>
Floudès	103	3 km <sup>2</sup>	34 h/km <sup>2</sup>	50.5%	11.7%	NC	2 157 €/m <sup>2</sup>
Pondaurat	455	8 km <sup>2</sup>	57 h/km <sup>2</sup>	47.3%	4.6%	22 510 €/an	1 465 €/m <sup>2</sup>
Saint-Sève	251	4 km <sup>2</sup>	63 h/km <sup>2</sup>	48.6%	7.6%	22 420 €/an	2 378 €/m <sup>2</sup>
La Réole (18 avis)	4 487	12 km <sup>2</sup>	374 h/km <sup>2</sup>	40.8%	6.8%	18 000 €/an	1 206 €/m <sup>2</sup>
Bassanne	131	2 km <sup>2</sup>	66 h/km <sup>2</sup>	54.2%	3.1%	25 320 €/an	1 237 €/m <sup>2</sup>
Bourdelles	97	7 km <sup>2</sup>	14 h/km <sup>2</sup>	49.5%	10.3%	NC	809 €/m <sup>2</sup>
Montagoudin	165	3 km <sup>2</sup>	55 h/km <sup>2</sup>	43.6%	6.7%	20 740 €/an	1 643 €/m <sup>2</sup>
Noaillac	552	7 km <sup>2</sup>	79 h/km <sup>2</sup>	43.5%	5.1%	21 980 €/an	1 293 €/m <sup>2</sup>
Gironde-sur-Dropt (2 avis)	1 333	8 km <sup>2</sup>	167 h/km <sup>2</sup>	42.6%	7.2%	18 940 €/an	1 258 €/m <sup>2</sup>
Hure (1 avis)	569	7 km <sup>2</sup>	81 h/km <sup>2</sup>	45.5%	4.2%	21 100 €/an	1 093 €/m <sup>2</sup>
Savignac (1 avis)	637	17 km <sup>2</sup>	37 h/km <sup>2</sup>	50.4%	6.8%	21 320 €/an	1 579 €/m <sup>2</sup>
Barie	274	5 km <sup>2</sup>	55 h/km <sup>2</sup>	49.3%	4.7%	21 580 €/an	1 333 €/m <sup>2</sup>

bien-dans-ma-ville.fr



# Vous aimez votre ville ? Notez-la !

Et faites-nous part de vos remarques constructives



Avec

**BIEN** dans ma **VILLE** 