Version web

Ville de Loupiac

Présenté par

BIEN dans ma VILLE

Sommaire

Situation géographique ... 3
Statistiques sur la population ... 4
Evolution du nombre d'habitants ... 4
Tranche d'âge ... 5
- ***0-14 ans*** ... 5
- ***15-29 ans*** ... 5
- ***30-44 ans*** ... 5
- ***45-59 ans*** ... 5
- ***60-74 ans*** ... 5
- ***75-89 ans*** ... 5
- ***90 ans et +*** ... 5

Activité professionnelle ... 5
- ***Agriculteurs*** ... 5
- ***Artisans, Commerçants*** ... 5
- ***Cadres et sup.*** ... 5
- ***Professions intermédiaires*** ... 5
- ***Employé*** ... 5
- ***Ouvrier*** ... 5
- ***Retraité*** ... 5
- ***Autres*** ... 5

Niveau de diplôme ... 6
- ***Sans diplôme ou CEP*** ... 6
- ***Brevet, BEPC, DNB*** ... 6
- ***CAP-BEP ou équivalent*** ... 6
- ***BAC ou équivalent*** ... 6
- ***BAC+2*** ... 6
- ***BAC+3 ou +4*** ... 6
- ***BAC+5 ou plus*** ... 6

Composition des ménages ... 6
- ***Couple sans enfant*** ... 6
- ***Couple avec enfant(s)*** ... 6
- ***Famille monoparentale*** ... 6
- ***Colocation / Autre*** ... 6
- ***Personnes seules*** ... 6

Profils électoraux ... 7
- ***Premier tour*** ... 7

Sécurité ... 8
- ***Evolution du nombre d'infractions*** ... 8
- ***Pour comparer*** ... 9

Services à la population ... 10
- ***Commerce*** ... 10
- ***Éducation*** ... 10
- ***Villes autour de Loupiac*** ... 11

Avis sur la ville de Loupiac ... 12
- ***Moyenne par critère*** ... 12
- ***Villes autour de Loupiac*** ... 12
- ***Répartition des avis par note*** ... 12
- ***Répartition des avis par note*** ... 12

Situation géographique

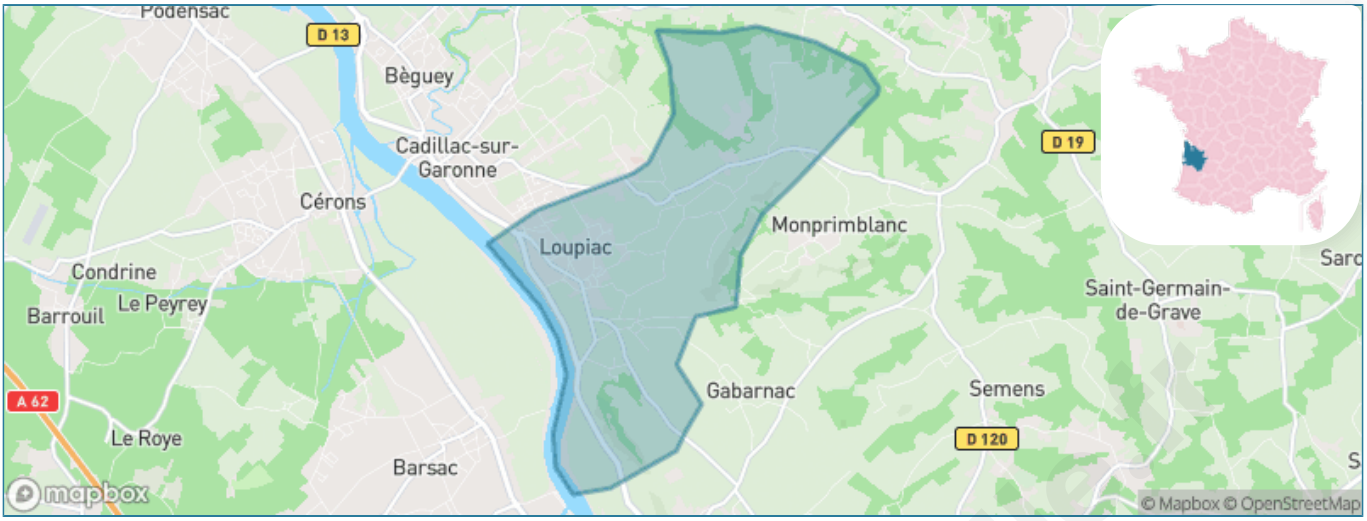

Informations clés

- **Région :** Nouvelle-Aquitaine
- **Département :** Gironde
- **Code postal :** 33410
- **Superficie :** 9.57 km²

bien-dans-ma-ville.fr

Statistiques sur la population

Nombre d'habitants	Age moyen	Pop active
1 093	**44 ans**	**45.7%**

Taux chômage	Pop densité	Revenu moyen
4.6%	**114 h/km²**	**25 370 €/an**

Evolution du nombre d'habitants

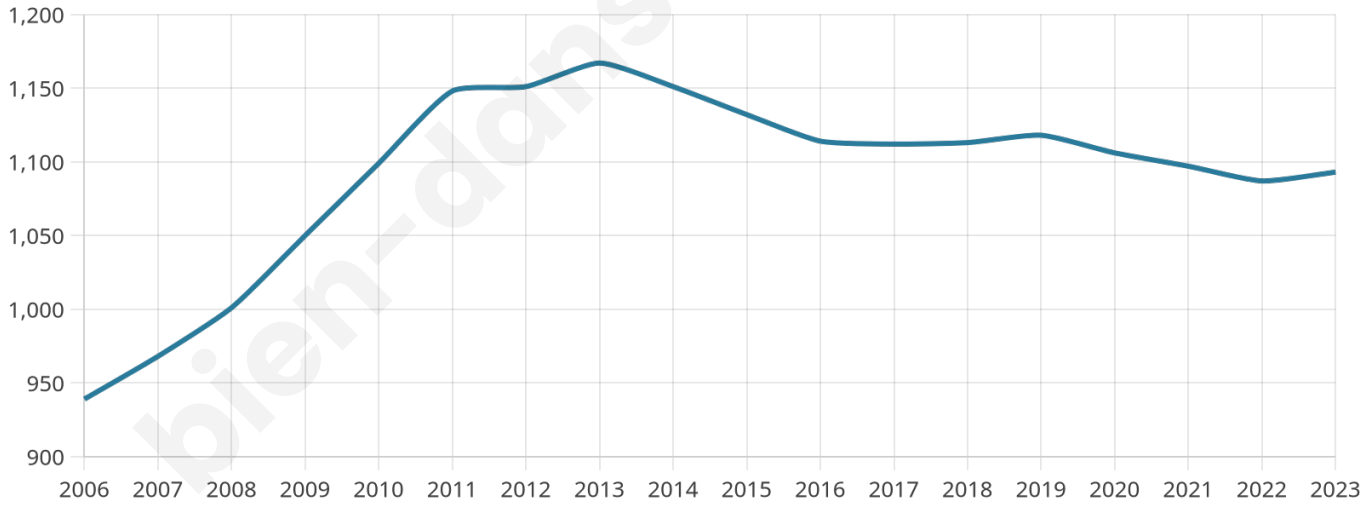

Sources : Institut national de la statistique et des études économiques (insee) selon Les dernières parutions officielles de 2024 portant sur les années 2020, 2021 et 2022.

bien-dans-ma-ville.fr

Tranche d'âge

0-14 ans	15-29 ans	30-44 ans	45-59 ans	60-74 ans	75-89 ans	90 ans et +
19%	13%	19%	22%	18%	9%	1%

Activité professionnelle

Agriculteurs	Artisans, Commerçants	Cadres et sup.	Professions intermédiaires	Employé	Ouvrier	Retraité	Autres
2%	4%	5%	12%	11%	12%	25%	15%

bien-dans-ma-ville.fr

Niveau de diplôme

Sans diplôme ou CEP	Brevet, BEPC, DNB	CAP-BEP ou équivalent	BAC ou équivalent	BAC+2	BAC+3 ou +4	BAC+5 ou plus
18%	5%	30%	18%	15%	9%	6%

Composition des ménages

Couple sans enfant	Couple avec enfant(s)	Famille monoparentale	Colocation / Autre	Personnes seules
39%	39%	4%	4%	15%

bienvivre-dans-ma-ville.fr

Profils électoraux

Premier tour

Jean-Luc MÉLENCHON 26.60 %

Marine LE PEN 25.23 %

Emmanuel MACRON 21.43 %

Éric ZEMMOUR 5.93 %

Jean LASSALLE 5.78 %

Yannick JADOT 3.95 %

Valérie PÉCRESSE 3.65 %

Nicolas DUPONT-AIGNAN 2.58 %

Fabien ROUSSEL 1.82 %

Philippe POUTOU 1.37 %

Anne HIDALGO 1.22 %

Nathalie ARTHAUD 0.46 %

842 inscrits
Participation : 79.81%
Votes blancs : 1.93%
Votes nuls : 0.15%

Second tour

Emmanuel MACRON 52,01 %

Marine LE PEN 47,99 %

842 inscrits
Participation : 76.25%
Votes blancs : 7.63%
Votes nuls : 3.12%

bien-dans-ma-ville.fr

Sécurité

Agressions physiques / sexuelles

0

Cambriolages

0

Vols / dégradations

7

Stupéfiants

0

Evolution du nombre d'infractions

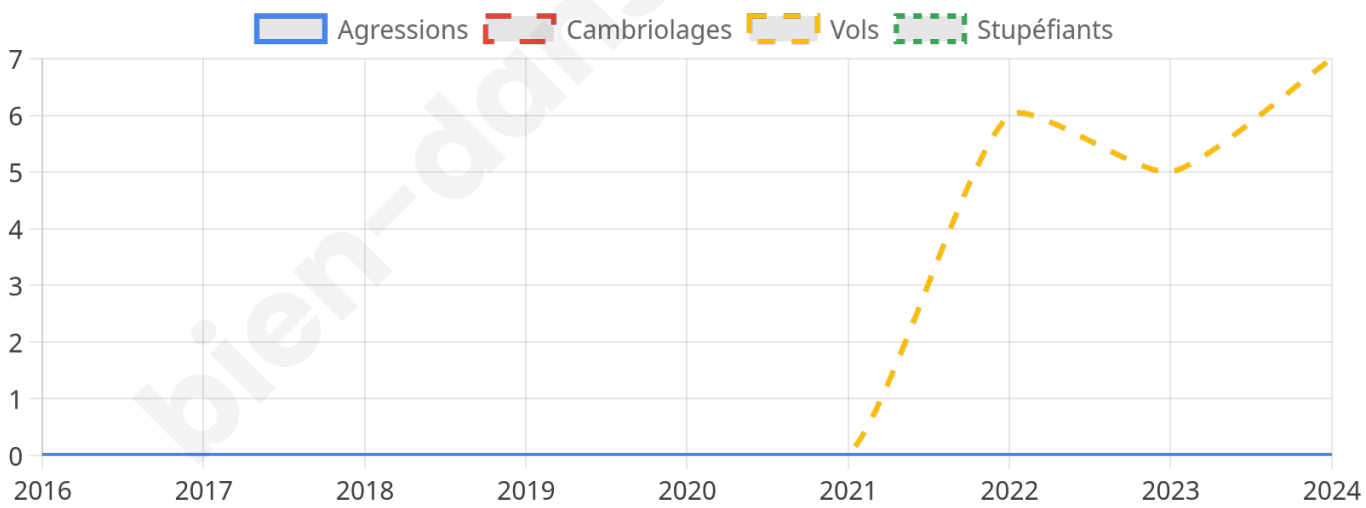

bien-dans-ma-

Pour comparer

(en proportion du nombre d'habitants)

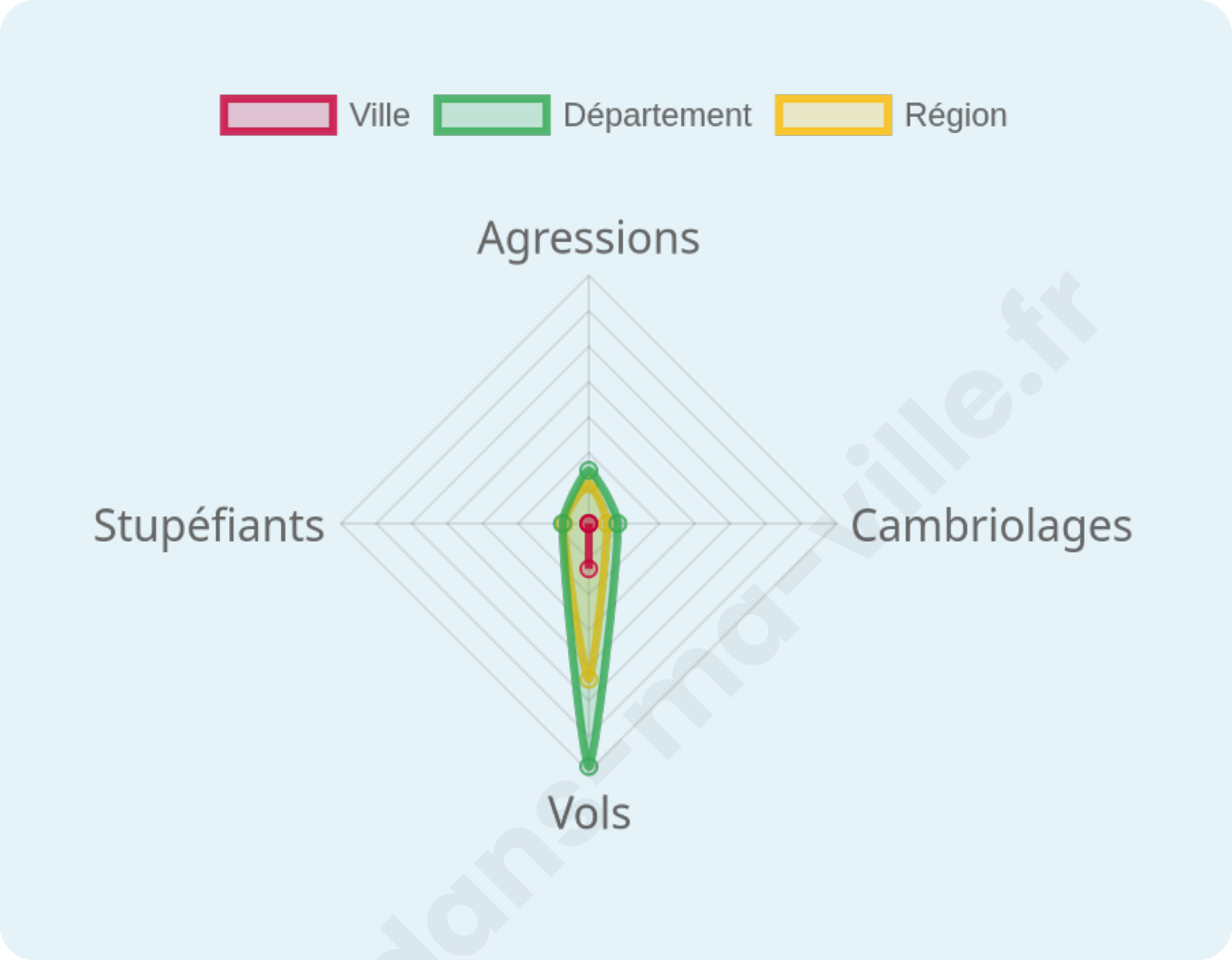

Sources : Bases statistiques communale, départementale et régionale de la délinquance enregistrée par la police et la gendarmerie nationales selon les dernières parutions officielles de 2025 portant sur l'année 2024 (data.gouv).
Agressions physiques / sexuelles : Violences sexuelles, coups et blessures volontaires intrafamiliaux, coups et blessures volontaires, autres coups, blessures volontaires et vols violents sans arme.
Cambriolages : Cambriolages de logements.
Vols : Vols avec armes, vols d'accessoires sur véhicules, vols dans les véhicules, vols de véhicules, vols sans violence contre des personnes, destructions, dégradations volontaires et escroqueries.
Stupéfiants : Trafic de stupéfiants dont (AFD) et usage de stupéfiants.

bien-dans-ma-ville.fr

Services à la population

Commerce

Hypermarché	X Langon 10km
Supermarché	X Barsac 2km
Superêtte	X Cadillac 2km
Boulangerie	X Cadillac 2km
Boucherie	X Cadillac 2km
Restaurant	1
Garage	2
Station-service	X Cadillac 2km
Banque	X Cadillac 2km
La poste	X Cadillac 2km
Coiffeur	X Cadillac 2km
Tabac	X Cadillac 2km
Bars / discothèque	X Cadillac 2km
Bibliothèque	X Saint-Macaire 9km
Cinéma	1
Vétérinaire	1

Éducation

Crêche	X Cadillac 1km
Ecole maternelle Public	X Cardan 6km
Ecole maternelle Privé	X La Brède 18km
Ecole primaire Public	1
Ecole primaire Privé	X Cadillac 2km
Collège Public	X Cadillac 1km
Collège Privé	X Cadillac 2km
Lycée Public	X Langon 10km
Lycée Privé	X Saint-Macaire 9km

Santé

Pharmacie	X Cadillac 2km
Hôpital	X Langon 10km
Laboratoire d'analyses médicales	X Béguey 3km
Etablissement pour handicapé	X Verdelais 5km
EHPA	X Cadillac 2km
Médecin	X Cadillac 1km
Dentiste	X Cadillac 1km
Chirurgien	X Barsac 3km
Dermatologue	X Preignac 5km
Anesthésiste	X Langon 10km
Gastro-entérologue	X Langon 9km
Gynécologue	X Cadillac 2km
Cancérologue	X Langon 10km
Neurologue	X Langon 10km
Ophtalmologue	X Langon 9km
ORL	X Langon 10km
Cardiologue	X Preignac 5km
Pédiatre	X Langon 10km
Pneumologue	X Langon 10km
Psychologue	X Preignac 5km
Radiologue	X Béguey 3km
Rhumatologue	X La Brède 20km
Sage-femme	X Cadillac 2km

Sources : Base Sirene des entreprises et de leurs établissements selon les dernières parutions officielles de 2025 portant sur l'année 2024 (data.gouv). Liste, localisation et tarifs des professionnels de santé selon les dernières parutions officielles de 2025 portant sur l'année 2024 (opendatasoft) et FINESS Extraction du Fichier des établissements selon les dernières parutions officielles de 2025 portant sur l'année 2024 (data.gouv). Adresse et géolocalisation des établissements d'enseignement du premier et second degrés selon les dernières parutions officielles de 2025 portant sur l'année 2024 (data.education.gouv)

Villes autour de Loupiac

Ville	Habitants	Superficie	Pop densité	Pop active	Taux chômage	Revenu moyen	Prix immobilier
Cadillac	2 670	5.44 km²	491 h/km²	45.8%	4.8%	22 500 €/an	2 106 €/m²
Gabarnac	363	5.21 km²	70 h/km²	46.3%	3%	25 720 €/an	NC
Barsac	2 058	14.48 km²	142 h/km²	48.5%	2.7%	25 170 €/an	2 140 €/m²
Laroque	285	2.97 km²	96 h/km²	50.9%	6%	27 090 €/an	NC
Omet	280	2.62 km²	107 h/km²	48.2%	3.9%	27 140 €/an	NC
Monprimblanc	276	4.97 km²	56 h/km²	48.2%	6.2%	25 380 €/an	1 823 €/m²
Cérons	2 126	7.83 km²	272 h/km²	49.8%	4%	26 080 €/an	2 121 €/m²
Béguey (2 avis)	1 308	3.16 km²	414 h/km²	50.8%	5%	25 100 €/an	2 040 €/m²
Donzac (1 avis)	122	4.41 km²	28 h/km²	44.3%	7.4%	27 130 €/an	NC
Podensac (5 avis)	3 269	8.34 km²	392 h/km²	43.8%	3.9%	24 610 €/an	2 359 €/m²
Rions	1 470	10.65 km²	138 h/km²	47.7%	5%	24 950 €/an	2 067 €/m²
Preignac (7 avis)	2 135	13.26 km²	161 h/km²	48.1%	5.4%	23 710 €/an	1 609 €/m²
Sainte-Croix-du-Mont (1 avis)	838	8.98 km²	93 h/km²	48.9%	6.1%	24 100 €/an	1 648 €/m²
Semens	206	3.67 km²	56 h/km²	57.8%	3.4%	26 070 €/an	NC
Saint-Germain-de-Grave	144	6.16 km²	23 h/km²	51.4%	8.3%	26 950 €/an	NC

bien-dans-ma-ville.fr

Avis sur la ville de Loupiac

Note moyenne

2.8/5

1 avis

Répartition des avis par note

★★★★★	0 avis
★★★★☆	0 avis
★★★☆☆	1 avis
★★☆☆☆	0 avis
★☆☆☆☆	0 avis
☆☆☆☆☆	0 avis

Moyenne par critère

Sécurité	Éducation	Sport / Loisir	Environnement	Vie pratique
4.0	4.0	2.0	2.0	2.0

Villes autour de Loupiac

Ville	Note globale	Sécurité	Éducation	Sport Loisir	Environnement	Vie pratique
Cadillac	-	-	-	-	-	-
Gabarnac	-	-	-	-	-	-
Barsac	-	-	-	-	-	-
Laroque	-	-	-	-	-	-
Omet	-	-	-	-	-	-
Monprimblanc	-	-	-	-	-	-
Cérons	-	-	-	-	-	-
Béguey (2 avis)	3.5	**4.0**	3.5	2.5	**4.0**	3.5
Donzac (1 avis)	**4.8**	**5.0**	**5.0**	**4.0**	**5.0**	**5.0**
Podensac (5 avis)	2.9	3.4	2.8	2.6	2.4	3.2
Rions	-	-	-	-	-	-
Preignac (7 avis)	3.8	3.9	3.9	3.4	3.9	3.9
Sainte-Croix-du-Mont (1 avis)	3.4	**4.0**	**4.0**	3.0	**4.0**	2.0
Semens	-	-	-	-	-	-
Saint-Germain-de-Grave	-	-	-	-	-	-

bien-dans-ma-ville.fr

Vous aimez votre ville ? Notez-la !

Et faites-nous part de vos remarques constructives

Avec

BIEN dans ma VILLE