



Version web

# Ville de Louey

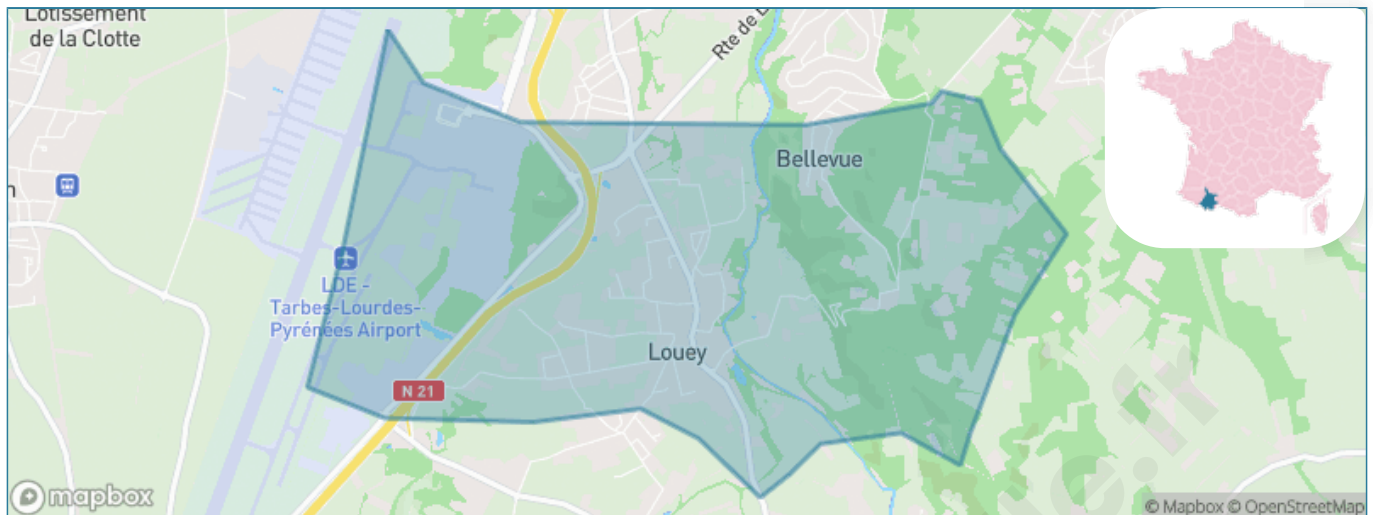
Présenté par

**BIEN** dans  
ma **VILLE** 

# Sommaire

Situation géographique .....	3
Statistiques sur la population .....	4
Evolution du nombre d'habitants .....	4
Tranche d'âge .....	5
0-14 ans .....	5
15-29 ans .....	5
30-44 ans .....	5
45-59 ans .....	5
60-74 ans .....	5
75-89 ans .....	5
90 ans et + .....	5
Activité professionnelle .....	5
Agriculteurs .....	5
Artisans, Commerçants .....	5
Cadres et sup. ....	5
Professions intermédiaires .....	5
Employé .....	5
Ouvrier .....	5
Retraité .....	5
Autres .....	5
Niveau de diplôme .....	6
Sans diplôme ou CEP .....	6
Brevet, BEPC, DNB .....	6
CAP-BEP ou équivalent .....	6
BAC ou équivalent .....	6
BAC+2 .....	6
BAC+3 ou +4 .....	6
BAC+5 ou plus .....	6
Composition des ménages .....	6
Couple sans enfant .....	6
Couple avec enfant(s) .....	6
Famille monoparentale .....	6
Colocation / Autre .....	6
Personnes seules .....	6
Profils électoraux .....	7
Premier tour .....	7
Sécurité .....	8
Evolution du nombre d'infractions .....	8
Pour comparer .....	9
Services à la population .....	10
Commerce .....	10
Éducation .....	10
Villes autour de Louey .....	11

# Situation géographique



## i Informations clés

- **Région** : Occitanie
- **Département** : Hautes-Pyrénées
- **Code postal** : 65290
- **Superficie** : 6 km<sup>2</sup>



# Statistiques sur la population



Nombre d'habitants

**1 124**



Age moyen

**45 ans**



Pop active

**44.5%**



Taux chômage

**6.6%**



Pop densité

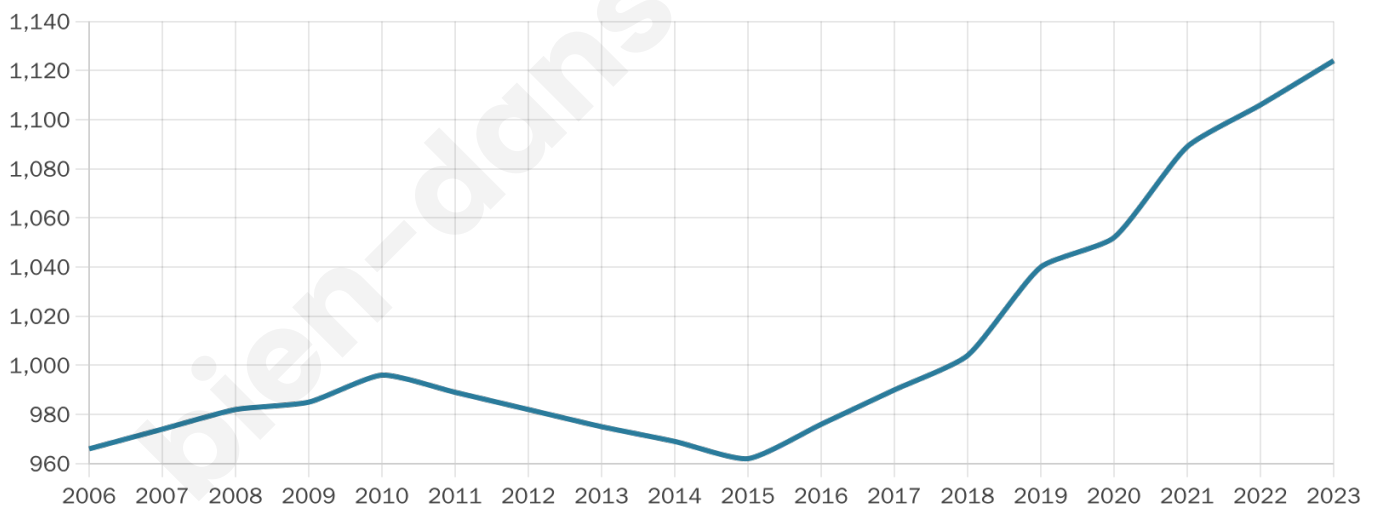
**187 h/km<sup>2</sup>**



Revenu moyen

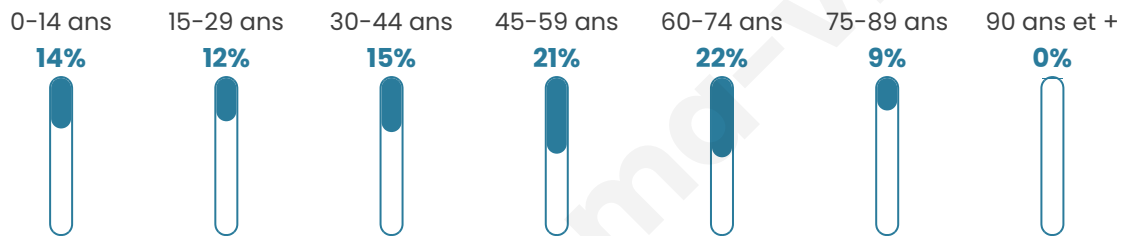
**25 300 €/an**

## Evolution du nombre d'habitants

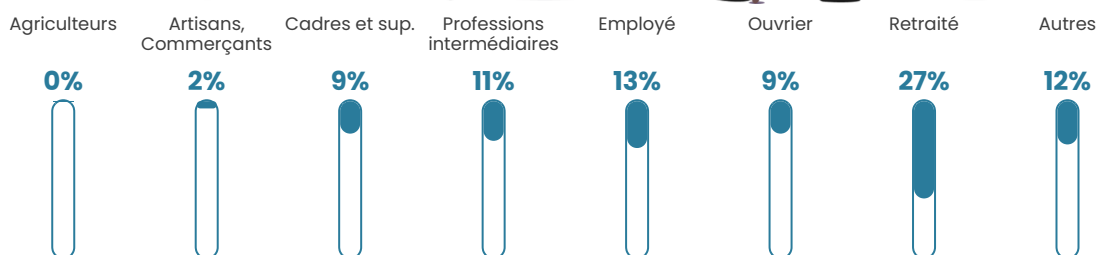


Sources : Institut national de la statistique et des études économiques (insee) selon Les dernières parutions officielles de 2024 portant sur les années 2020, 2021 et 2022.

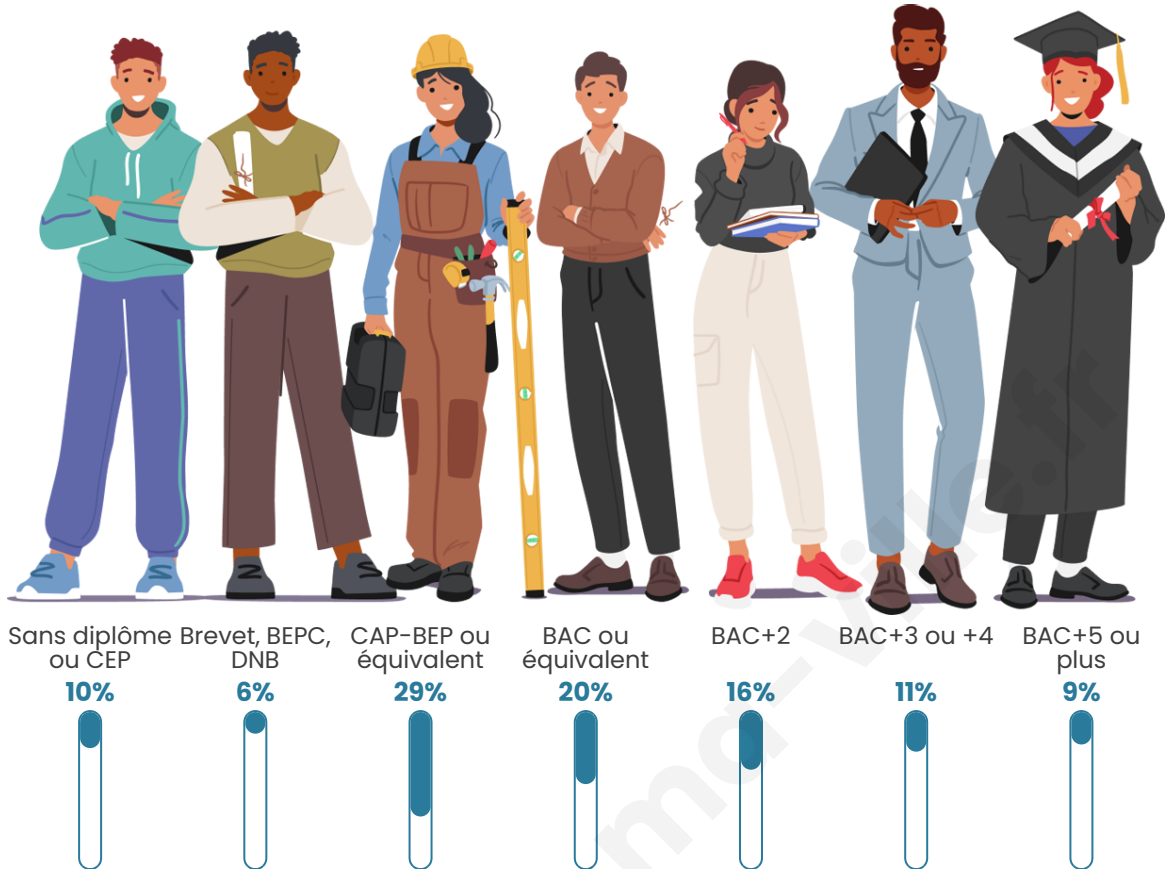
## Tranche d'âge




## Activité professionnelle



## Niveau de diplôme















## Composition des ménages



# Profils électoraux

## Premier tour

	Emmanuel MACRON	28.77 %
	Marine LE PEN	24.30 %
	Jean-Luc MÉLENCHON	15.86 %
	Jean LASSALLE	8.57 %
	Éric ZEMMOUR	6.52 %
	Yannick JADOT	4.73 %
	Fabien ROUSSEL	3.58 %
	Anne HIDALGO	2.94 %
	Valérie PÉCRESE	2.17 %
	Nicolas DUPONT- AIGNAN	1.92 %
	Nathalie ARTHAUD	0.51 %
	Philippe POUTOU	0.13 %



### 949 inscrits

Participation : 84.4%

Votes blancs : 1.25%

Votes nuls : 1.12%

## Second tour

	Emmanuel MACRON	56,75 %
	Marine LE PEN	43,25 %

### 949 inscrits

Participation : 81.98%

Votes blancs : 6.81%

Votes nuls : 3.73%

# Sécurité



Agressions physiques / sexuelles

0



Cambriolages

0



Vols / dégradations

0



Stupéfiants

0

## Evolution du nombre d'infractions



## Pour comparer

(en proportion du nombre d'habitants)



Sources : Bases statistiques communale, départementale et régionale de la délinquance enregistrée par la police et la gendarmerie nationales selon les dernières parutions officielles de 2025 portant sur l'année 2024 ([data.gouv](https://data.gouv.fr)).

Agressions physiques / sexuelles : Violences sexuelles, coups et blessures volontaires intrafamiliaux, coups et blessures volontaires, autres coups, blessures volontaires et vols violents sans arme.

Cambriolages : Cambriolages de logements.

Vols : Vols avec armes, vols d'accessoires sur véhicules, vols dans les véhicules, vols de véhicules, vols sans violence contre des personnes, destructions, dégradations volontaires et escroqueries.

Stupéfiants : Trafic de stupéfiants dont (AFD) et usage de stupéfiants.

# Services à la population



## Commerce

Hypermarché	X <a href="#">Laloubère</a> 5km
Supermarché	X <a href="#">Juillan</a> 2km
Superette	X <a href="#">Ossun</a> 4km
Boulangerie	X <a href="#">Juillan</a> 2km
Boucherie	X <a href="#">Juillan</a> 2km
Restaurant	X <a href="#">Lanne</a> 2km
Garage	1
Station-service	X <a href="#">Juillan</a> 2km
Banque	X <a href="#">Odos</a> 5km
La poste	X <a href="#">Juillan</a> 2km
Coiffeur	1
Tabac	X <a href="#">Juillan</a> 2km
Bars / discothèque	X <a href="#">Juillan</a> 1km
Bibliothèque	X <a href="#">Tarbes</a> 6km
Cinéma	X <a href="#">Tarbes</a> 8km
Vétérinaire	2



## Santé

Pharmacie	1
Hôpital	X <a href="#">Tarbes</a> 6km
Laboratoire d'analyses médicales	X <a href="#">Tarbes</a> 7km
Etablissement pour handicapé	X <a href="#">Juillan</a> 2km
EHPA	X <a href="#">Juillan</a> 2km
Médecin	1
Dentiste	1
Chirurgien	X <a href="#">Tarbes</a> 6km
Dermatologue	X <a href="#">Tarbes</a> 6km
Anesthésiste	X <a href="#">Tarbes</a> 7km
Gastro-entérologue	X <a href="#">Tarbes</a> 6km
Gynécologue	1
Cancérologue	X <a href="#">Tarbes</a> 7km
Neurologue	X <a href="#">Tarbes</a> 7km
Ophthalmologue	X <a href="#">Tarbes</a> 6km
ORL	X <a href="#">Tarbes</a> 6km
Cardiologue	X <a href="#">Tarbes</a> 7km
Pédiatre	X <a href="#">Tarbes</a> 6km
Pneumologue	X <a href="#">Tarbes</a> 6km
Psychologue	1
Radiologue	X <a href="#">Tarbes</a> 6km
Rhumatologue	X <a href="#">Tarbes</a> 7km
Sage-femme	X <a href="#">Laloubère</a> 5km



## Éducation

Crèche	1
Ecole maternelle Public	X <a href="#">Odos</a> 3km
Ecole maternelle Privé	X <a href="#">Plaisance-du-Touch</a> 113km
Ecole primaire Public	1
Ecole primaire Privé	X <a href="#">Juillan</a> 2km
Collège Public	X <a href="#">Tarbes</a> 6km
Collège Privé	X <a href="#">Tarbes</a> 7km
Lycée Public	X <a href="#">Tarbes</a> 6km
Lycée Privé	X <a href="#">Lanne</a> 2km

Sources : Base Sirene des entreprises et de leurs établissements selon les dernières parutions officielles de 2025 portant sur l'année 2024 ([data.gouv](#)). Liste, localisation et tarifs des professionnels de santé selon les dernières parutions officielles de 2025 portant sur l'année 2024 ([opendatasoft](#)) et FINISS Extraction du Fichier des établissements selon les dernières parutions officielles de 2025 portant sur l'année 2024 ([data.gouv](#)). Adresse et géolocalisation des établissements d'enseignement du premier et second degrés selon les dernières parutions officielles de 2025 portant sur l'année 2024 ([data.education.gouv](#))

## Villes autour de Louey

Ville	Habitants	Superficie	Pop densité	Pop active	Taux chômage	Revenu moyen	Prix immobilier
Lanne	598	5 km <sup>2</sup>	120 h/km <sup>2</sup>	49.3%	4.3%	24 540 €/an	966 €/m <sup>2</sup>
Juillan (1 avis)	3 999	8 km <sup>2</sup>	500 h/km <sup>2</sup>	44.3%	3.7%	23 630 €/an	1 695 €/m <sup>2</sup>
Hibarette	232	1 km <sup>2</sup>	232 h/km <sup>2</sup>	53%	1.7%	22 890 €/an	1 825 €/m <sup>2</sup>
Odos (1 avis)	3 265	8 km <sup>2</sup>	408 h/km <sup>2</sup>	41.8%	4%	25 910 €/an	1 605 €/m <sup>2</sup>
Bénac (1 avis)	528	7 km <sup>2</sup>	75 h/km <sup>2</sup>	48.5%	2.5%	23 540 €/an	893 €/m <sup>2</sup>
Barry	136	2 km <sup>2</sup>	68 h/km <sup>2</sup>	51.5%	2.2%	22 810 €/an	1 564 €/m <sup>2</sup>
Ossun	2 358	27 km <sup>2</sup>	87 h/km <sup>2</sup>	45.2%	4.1%	22 930 €/an	1 438 €/m <sup>2</sup>
Laloubère (1 avis)	1 846	4 km <sup>2</sup>	462 h/km <sup>2</sup>	43.3%	3.7%	24 580 €/an	1 450 €/m <sup>2</sup>
Azereix	992	15 km <sup>2</sup>	66 h/km <sup>2</sup>	42.1%	2.7%	25 480 €/an	1 316 €/m <sup>2</sup>
Momères	722	2 km <sup>2</sup>	361 h/km <sup>2</sup>	45.7%	2.5%	25 600 €/an	1 760 €/m <sup>2</sup>
Averan	86	4 km <sup>2</sup>	22 h/km <sup>2</sup>	47.7%	5.8%	NC	371 €/m <sup>2</sup>
Julos	450	5 km <sup>2</sup>	90 h/km <sup>2</sup>	56.2%	6.2%	23 440 €/an	1 452 €/m <sup>2</sup>
Ibos	2 813	32 km <sup>2</sup>	88 h/km <sup>2</sup>	40.2%	3.1%	24 680 €/an	1 656 €/m <sup>2</sup>
Saint-Martin	436	8 km <sup>2</sup>	55 h/km <sup>2</sup>	45.9%	3.7%	24 710 €/an	1 958 €/m <sup>2</sup>
Horgues (1 avis)	1 287	4 km <sup>2</sup>	322 h/km <sup>2</sup>	38.8%	3.7%	27 410 €/an	2 367 €/m <sup>2</sup>

bien-dans-ma-ville.fr



# Vous aimez votre ville ? Notez-la !

Et faites-nous part de vos remarques constructives



Avec

**BIEN** dans  
ma **VILLE** 