



Version web

# Ville de Loudet

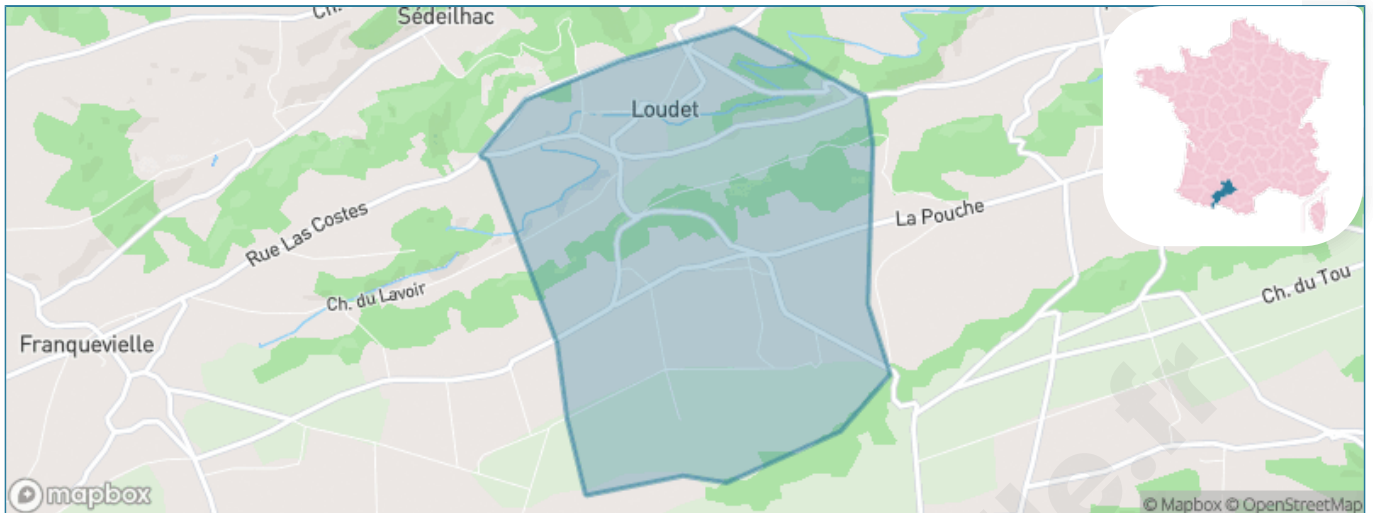
Présenté par

**BIEN** dans  
ma **VILLE** 

# Sommaire

Situation géographique .....	3
Statistiques sur la population .....	4
Evolution du nombre d'habitants .....	4
Tranche d'âge .....	5
0-14 ans .....	5
15-29 ans .....	5
30-44 ans .....	5
45-59 ans .....	5
60-74 ans .....	5
75-89 ans .....	5
90 ans et + .....	5
Activité professionnelle .....	5
Agriculteurs .....	5
Artisans, Commerçants .....	5
Cadres et sup. ....	5
Professions intermédiaires .....	5
Employé .....	5
Ouvrier .....	5
Retraité .....	5
Autres .....	5
Niveau de diplôme .....	6
Sans diplôme ou CEP .....	6
Brevet, BEPC, DNB .....	6
CAP-BEP ou équivalent .....	6
BAC ou équivalent .....	6
BAC+2 .....	6
BAC+3 ou +4 .....	6
BAC+5 ou plus .....	6
Composition des ménages .....	6
Couple sans enfant .....	6
Couple avec enfant(s) .....	6
Famille monoparentale .....	6
Colocation / Autre .....	6
Personnes seules .....	6
Profils électoraux .....	7
Premier tour .....	7
Sécurité .....	8
Evolution du nombre d'infractions .....	8
Pour comparer .....	9
Services à la population .....	10
Commerce .....	10
Éducation .....	10
Villes autour de Loudet .....	12

# Situation géographique



## i Informations clés

- **Région** : Occitanie
- **Département** : Haute-Garonne
- **Code postal** : 31580
- **Superficie** : 5 km<sup>2</sup>



# Statistiques sur la population



Nombre d'habitants

**191**



Age moyen

**48 ans**



Pop active

**50.8%**



Taux chômage

**6.5%**



Pop densité

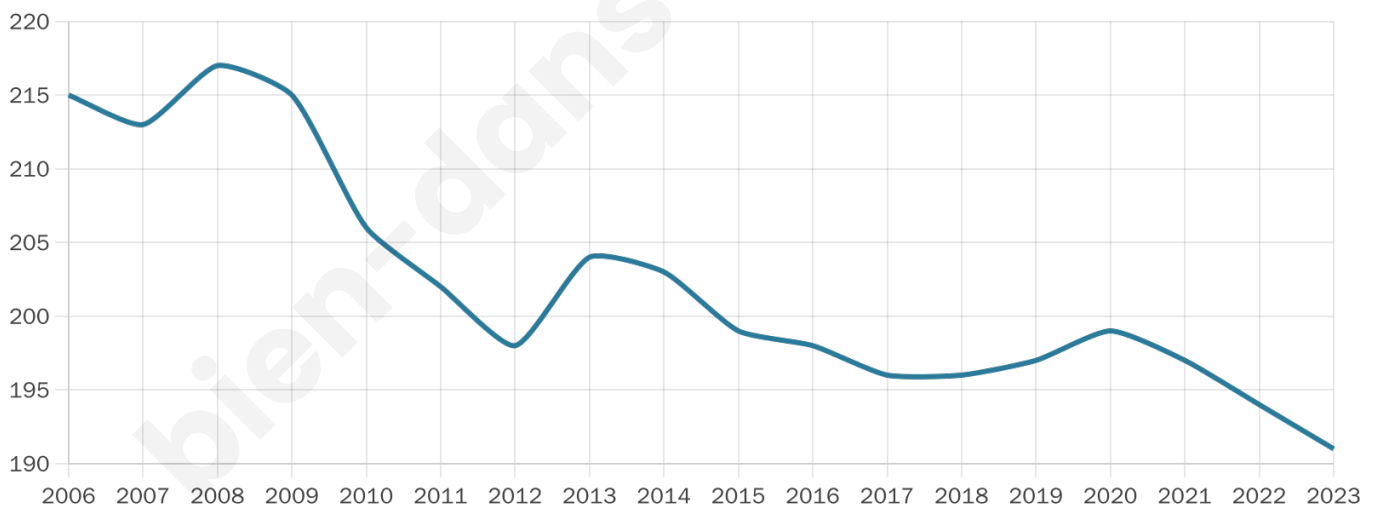
**38 h/km<sup>2</sup>**



Revenu moyen

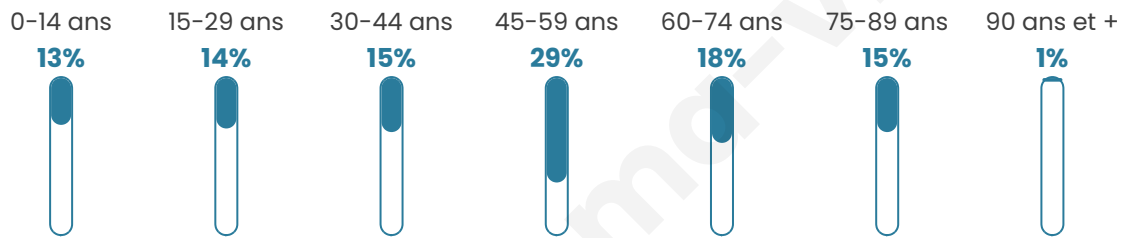
**22 040 €/an**

## Evolution du nombre d'habitants

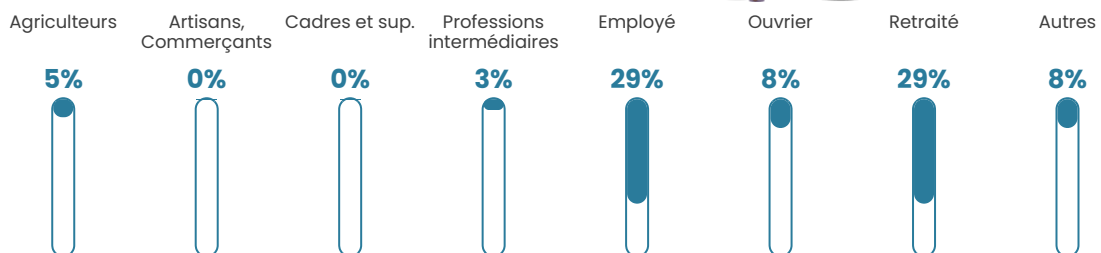


Sources : Institut national de la statistique et des études économiques (insee) selon Les dernières parutions officielles de 2024 portant sur les années 2020, 2021 et 2022.


## Tranche d'âge




## Activité professionnelle



## Niveau de diplôme















## Composition des ménages



# Profils électoraux

## Premier tour

	Emmanuel MACRON	25.81 %
	Jean-Luc MÉLENCHON	23.23 %
	Jean LASSALLE	18.06 %
	Marine LE PEN	18.06 %
	Fabien ROUSSEL	3.23 %
	Nicolas DUPONT- AIGNAN	3.23 %
	Yannick JADOT	2.58 %
	Éric ZEMMOUR	1.94 %
	Anne HIDALGO	1.94 %
	Valérie PÉCRESSE	1.29 %
	Nathalie ARTHAUD	0.65 %
	Philippe POUTOU	0.00 %



### 193 inscrits

Participation : 81.87%

Votes blancs : 0.63%

Votes nuls : 1.27%

## Second tour

	Emmanuel MACRON	56,69 %
	Marine LE PEN	43,31 %

### 191 inscrits

Participation : 78.01%

Votes blancs : 9.4%

Votes nuls : 5.37%

# Sécurité



Agressions physiques / sexuelles

0



Cambriolages

0



Vols / dégradations

0



Stupéfiants

0

## Evolution du nombre d'infractions



## Pour comparer

(en proportion du nombre d'habitants)

■ Ville ■ Département ■ Région



Sources : Bases statistiques communale, départementale et régionale de la délinquance enregistrée par la police et la gendarmerie nationales selon les dernières parutions officielles de 2025 portant sur l'année 2024 ([data.gouv](https://data.gouv.fr)).

Agressions physiques / sexuelles : Violences sexuelles, coups et blessures volontaires intrafamiliaux, coups et blessures volontaires, autres coups, blessures volontaires et vols violents sans arme.

Cambriolages : Cambriolages de logements.

Vols : Vols avec armes, vols d'accessoires sur véhicules, vols dans les véhicules, vols de véhicules, vols sans violence contre des personnes, destructions, dégradations volontaires et escroqueries.

Stupéfiants : Trafic de stupéfiants dont (AFD) et usage de stupéfiants.

# Services à la population



## Commerce

Hypermarché	X <u>Gourdan-Polignan</u> 9km
Supermarché	X <u>Montréjeau</u> 7km
Superette	X <u>Saint-Plancard</u> 2km
Boulangerie	X <u>Clarac</u> 7km
Boucherie	X <u>Balesta</u> 6km
Restaurant	X <u>Le Bas Ségala</u> 2km
Garage	X <u>Le Cuing</u> 4km
Station-service	X <u>Montréjeau</u> 8km
Banque	X <u>Montréjeau</u> 7km
La poste	X <u>Villeneuve-de-Rivière</u> 8km
Coiffeur	X <u>Saint-Plancard</u> 3km
Tabac	X <u>Montréjeau</u> 7km
Bars / discothèque	X <u>Lécussan</u> 6km
Bibliothèque	X <u>Le Cuing</u> 4km
Cinéma	X <u>Montréjeau</u> 7km
Vétérinaire	X <u>Montréjeau</u> 7km



## Santé

Pharmacie	X <u>Arné</u> 6km
Hôpital	X <u>Lannemezan</u> 13km
Laboratoire d'analyses médicales	X <u>Montréjeau</u> 7km
Etablissement pour handicapé	X <u>Saint-Ignan</u> 10km
EHPA	X <u>Saint-Plancard</u> 3km
Médecin	X <u>Sédeilhac</u> 3km
Dentiste	X <u>Montréjeau</u> 7km
Chirurgien	X <u>Saint-Gaudens</u> 12km
Dermatologue	X <u>Tarbes</u> 41km
Anesthésiste	X <u>Tarbes</u> 41km
Gastro-entérologue	X <u>Tarbes</u> 40km
Gynécologue	X <u>Saint-Gaudens</u> 12km
Cancérologue	X <u>Tarbes</u> 41km
Neurologue	X <u>Saint-Gaudens</u> 14km
Ophtalmologue	X <u>Saint-Gaudens</u> 12km
ORL	X <u>Bagnères-de-Luchon</u> 40km
Cardiologue	X <u>Saint-Plancard</u> 3km
Pédiatre	X <u>Tarbes</u> 40km
Pneumologue	X <u>Saint-Plancard</u> 3km
Psychologue	X <u>Montréjeau</u> 7km
Radiologue	X <u>Saint-Gaudens</u> 14km
Rhumatologue	X <u>Saint-Gaudens</u> 15km
Sage-femme	X <u>Saint-Gaudens</u> 13km



## Éducation

Crèche	X <u>Villeneuve-de-Rivière</u> 8km
Ecole maternelle Public	X <u>Franquevielle</u> 3km
Ecole maternelle Privé	X <u>Plaisance-du-Touch</u> 75km
Ecole primaire Public	X <u>Saint-Plancard</u> 3km
Ecole primaire Privé	X <u>Montréjeau</u> 7km
Collège Public	X <u>Montréjeau</u> 7km
Collège Privé	X <u>Monléon-Magnoac</u> 8km
Lycée Public	X <u>Gourdan-Polignan</u> 8km
Lycée Privé	X <u>Monléon-Magnoac</u> 9km

Sources : Base Sirene des entreprises et de leurs établissements selon les dernières parutions officielles de 2025 portant sur l'année 2024 ([data.gouv](#)). Liste, localisation et tarifs des professionnels de santé selon les dernières parutions officielles de 2025 portant sur l'année 2024 ([opendatasoft](#)) et FINISS Extraction du Fichier des établissements selon les dernières parutions officielles de 2025 portant sur

l'année 2024 ([data.gouv](https://data.gouv.fr)). Adresse et géolocalisation des établissements d'enseignement du premier et second degrés selon les dernières parutions officielles de 2025 portant sur l'année 2024 ([data.education.gouv](https://data.education.gouv.fr))

bien-dans-ma-ville.fr

## Villes autour de Loudet

Ville	Habitants	Superficie	Pop densité	Pop active	Taux chômage	Revenu moyen	Prix immobilier
Sédeilhac	63	6 km <sup>2</sup>	11 h/km <sup>2</sup>	49.2%	4.8%	NC	1 160 €/m <sup>2</sup>
Saint-Plancard	398	16 km <sup>2</sup>	25 h/km <sup>2</sup>	39.2%	6.3%	18 310 €/an	1 025 €/m <sup>2</sup>
Le Cuing	482	13 km <sup>2</sup>	37 h/km <sup>2</sup>	38.4%	3.5%	21 010 €/an	847 €/m <sup>2</sup>
Franquevielle (1 avis)	339	10 km <sup>2</sup>	34 h/km <sup>2</sup>	41.3%	5.3%	23 630 €/an	597 €/m <sup>2</sup>
Villeneuve-Lécussan	544	16 km <sup>2</sup>	34 h/km <sup>2</sup>	46.7%	2%	22 880 €/an	1 016 €/m <sup>2</sup>
Les Tourreilles	376	12 km <sup>2</sup>	31 h/km <sup>2</sup>	48.7%	4.8%	21 710 €/an	1 497 €/m <sup>2</sup>
Cazaril-Tambourès	89	6 km <sup>2</sup>	15 h/km <sup>2</sup>	34.8%	2.2%	NC	556 €/m <sup>2</sup>
Lécussan	248	7 km <sup>2</sup>	35 h/km <sup>2</sup>	45.2%	4%	21 370 €/an	864 €/m <sup>2</sup>
Arné	181	8 km <sup>2</sup>	23 h/km <sup>2</sup>	42.5%	2.8%	22 970 €/an	667 €/m <sup>2</sup>
Balesta	169	7 km <sup>2</sup>	24 h/km <sup>2</sup>	38.5%	4.1%	22 100 €/an	959 €/m <sup>2</sup>
Boudrac	148	11 km <sup>2</sup>	13 h/km <sup>2</sup>	35.1%	4.1%	22 120 €/an	574 €/m <sup>2</sup>
Ponlat-Taillebourg	633	8 km <sup>2</sup>	79 h/km <sup>2</sup>	44.2%	5.1%	21 540 €/an	1 491 €/m <sup>2</sup>
Cuguron	161	7 km <sup>2</sup>	23 h/km <sup>2</sup>	44.1%	4.3%	22 570 €/an	1 366 €/m <sup>2</sup>
Larroque	293	19 km <sup>2</sup>	15 h/km <sup>2</sup>	42%	7.2%	18 950 €/an	1 008 €/m <sup>2</sup>
Montréjeau (4 avis)	2 648	8 km <sup>2</sup>	331 h/km <sup>2</sup>	39.3%	9.6%	18 150 €/an	934 €/m <sup>2</sup>

bien-dans-ma-ville.fr



# **Vous aimez votre ville ? Notez-la !**

Et faites-nous part de vos remarques constructives



Avec

**BIEN** dans ma **VILLE** 