



Version web

Ville de Loudéac

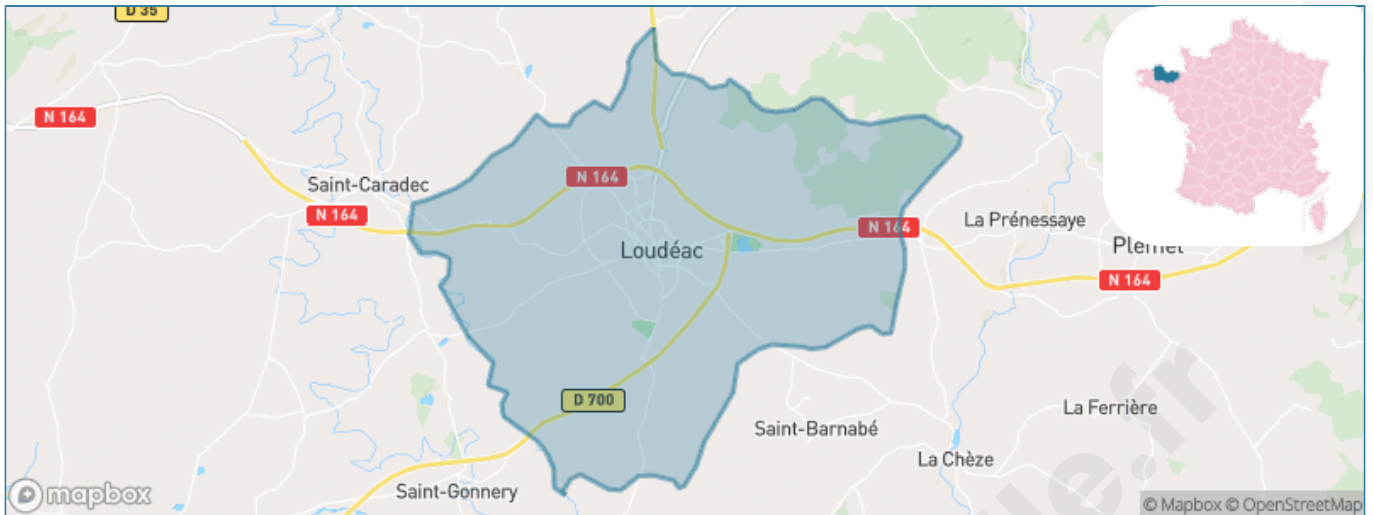
Présenté par

BIEN dans
ma **VILLE** 

Sommaire

Situation géographique	3
Statistiques sur la population	4
Evolution du nombre d'habitants	4
Tranche d'âge	5
0-14 ans	5
15-29 ans	5
30-44 ans	5
45-59 ans	5
60-74 ans	5
75-89 ans	5
90 ans et +	5
Activité professionnelle	5
Agriculteurs	5
Artisans, Commerçants	5
Cadres et sup.	5
Professions intermédiaires	5
Employé	5
Ouvrier	5
Retraité	5
Autres	5
Niveau de diplôme	6
Sans diplôme ou CEP	6
Brevet, BEPC, DNB	6
CAP-BEP ou équivalent	6
BAC ou équivalent	6
BAC+2	6
BAC+3 ou +4	6
BAC+5 ou plus	6
Composition des ménages	6
Couple sans enfant	6
Couple avec enfant(s)	6
Famille monoparentale	6
Colocation / Autre	6
Personnes seules	6
Profil électoraux	7
Premier tour	7
Sécurité	8
Evolution du nombre d'infractions	8
Pour comparer	9
Services à la population	10
Commerce	10
Éducation	10
Villes autour de Loudéac	11
Avis sur la ville de Loudéac	12
Moyenne par critère	12
Villes autour de Loudéac	12
Répartition des avis par note	12
Répartition des avis par note	12

Situation géographique



i Informations clés

- **Région** : Bretagne
- **Département** : Côtes-d'armor
- **Code postal** : 22600
- **Superficie** : 80 km²



Côtes d'Armor
le Département 

Statistiques sur la population



Nombre d'habitants

9 987



Age moyen

45 ans



Pop active

42.1%



Taux chômage

7.9%



Pop densité

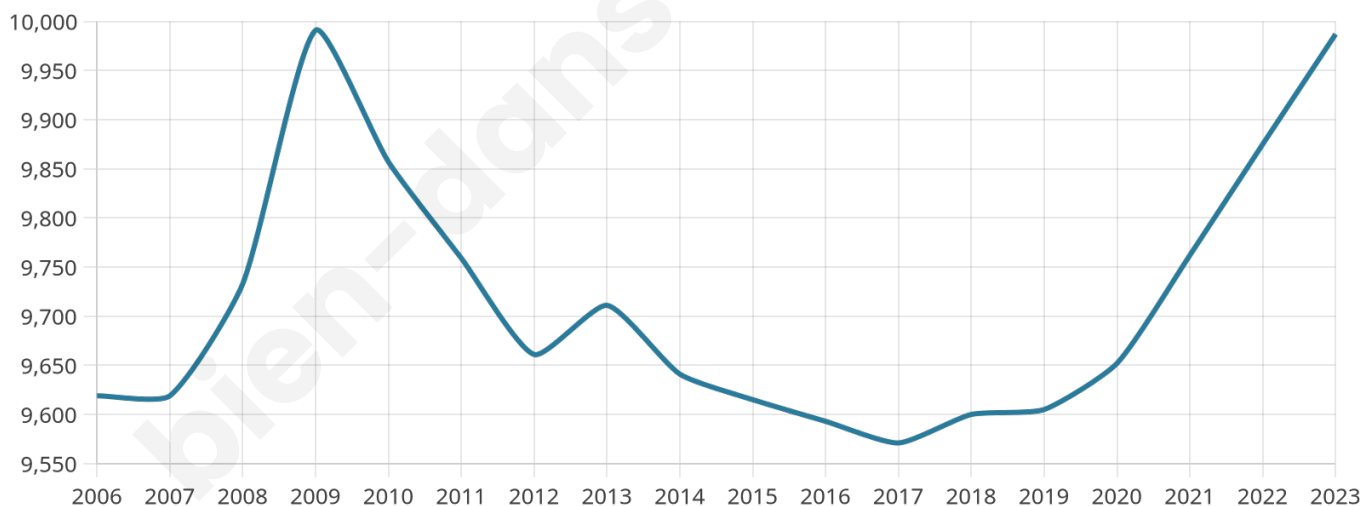
125 h/km²



Revenu moyen

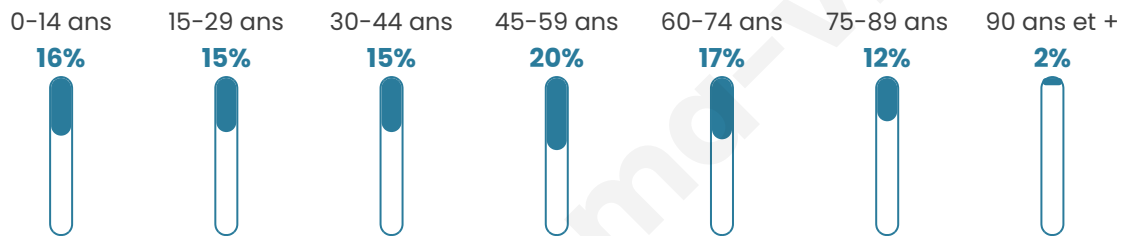
21 810 €/an

Evolution du nombre d'habitants

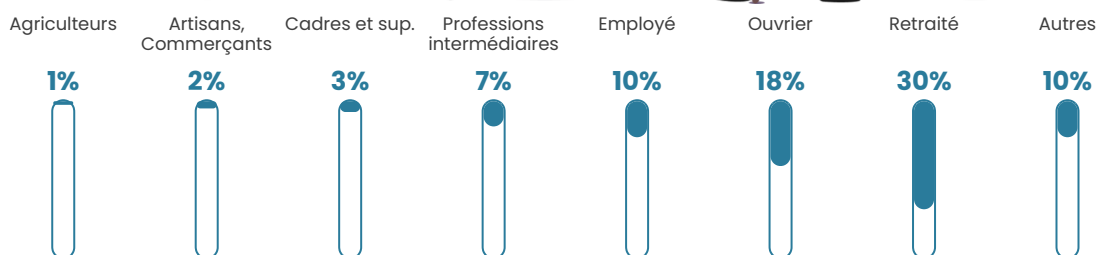


Sources : Institut national de la statistique et des études économiques (insee) selon Les dernières parutions officielles de 2024 portant sur les années 2020, 2021 et 2022.


Tranche d'âge




Activité professionnelle



Niveau de diplôme












Composition des ménages



Profils électoraux

Premier tour

	Emmanuel MACRON	34.98 %
	Marine LE PEN	20.98 %
	Jean-Luc MÉLENCHON	17.28 %
	Valérie PÉCRESSÉ	6.15 %
	Éric ZEMMOUR	4.52 %
	Yannick JADOT	4.03 %
	Jean LASSALLE	3.68 %
	Anne HIDALGO	2.71 %
	Fabien ROUSSEL	2.46 %
	Nicolas DUPONT- AIGNAN	1.47 %
	Philippe POUTOU	0.92 %
	Nathalie ARTHAUD	0.81 %



7 157 inscrits

Participation : 72.8%

Votes blancs : 1.40%

Votes nuls : 0.98%

Second tour

	Emmanuel MACRON	64,39 %
	Marine LE PEN	35,61 %

7 153 inscrits

Participation : 73.77%

Votes blancs : 6.01%

Votes nuls : 3.26%

Sécurité



Agressions physiques / sexuelles

149



Cambriolages

39



Vols / dégradations

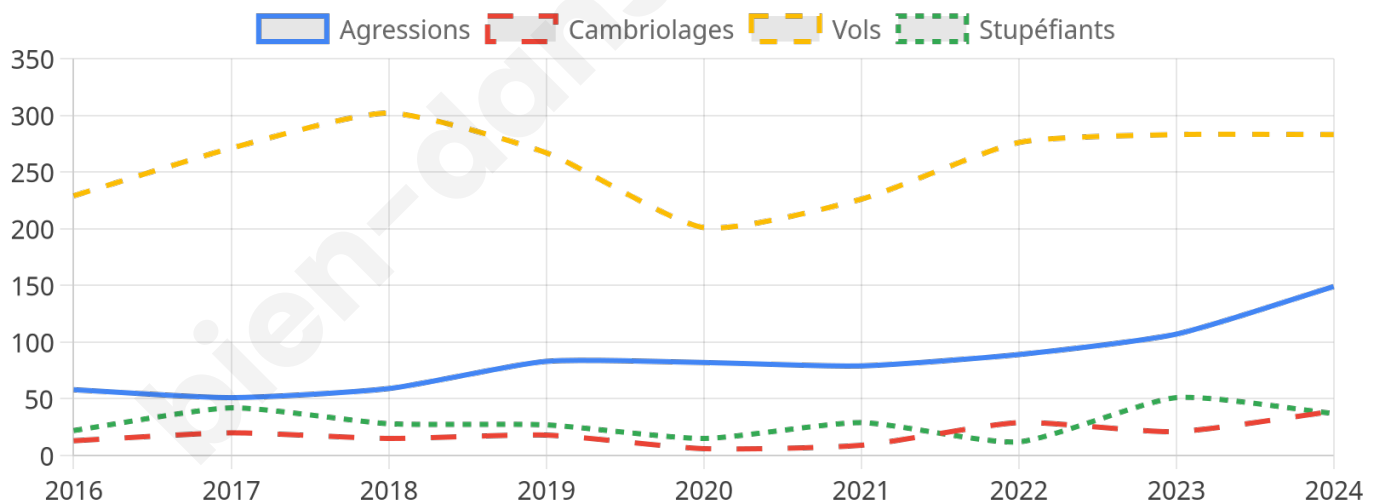
283



Stupéfiants

37

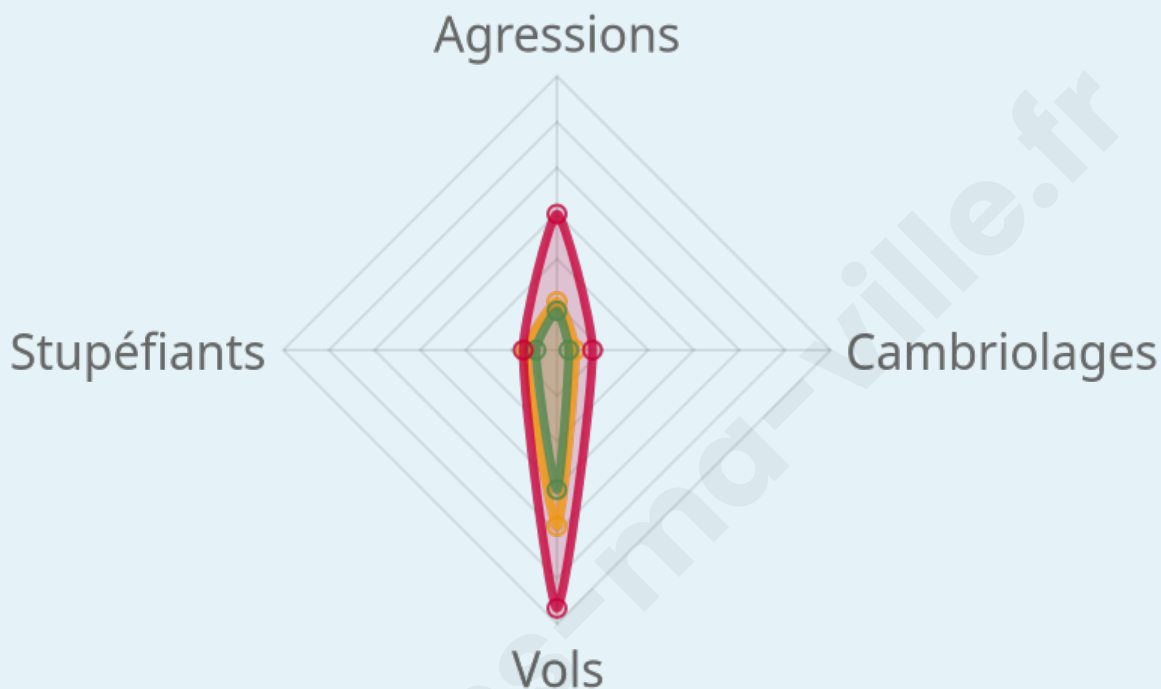
Evolution du nombre d'infractions



Pour comparer

(en proportion du nombre d'habitants)

■ Ville ■ Département ■ Région



Sources : Bases statistiques communale, départementale et régionale de la délinquance enregistrée par la police et la gendarmerie nationales selon les dernières parutions officielles de 2025 portant sur l'année 2024 ([data.gouv](https://data.gouv.fr)).

Agressions physiques / sexuelles : Violences sexuelles, coups et blessures volontaires intrafamiliaux, coups et blessures volontaires, autres coups, blessures volontaires et vols violents sans arme.

Cambriolages : Cambriolages de logements.

Vols : Vols avec armes, vols d'accessoires sur véhicules, vols dans les véhicules, vols de véhicules, vols sans violence contre des personnes, destructions, dégradations volontaires et escroqueries.

Stupéfiants : Trafic de stupéfiants dont (AFD) et usage de stupéfiants.

Services à la population



Commerce

Hypermarché	1
Supermarché	5
Superette	10
Boulangerie	7
Boucherie	3
Restaurant	19
Garage	18
Station-service	6
Banque	9
La poste	3
Coiffeur	18
Tabac	1
Bars / discothèque	12
Bibliothèque	X <u>Plémet</u> 11km
Cinéma	X <u>Plouguenast-Langast</u> 13km
Vétérinaire	10



Santé

Pharmacie	4
Hôpital	1
Laboratoire d'analyses médicales	1
Etablissement pour handicapé	3
EHPA	2
Médecin	7
Dentiste	2
Chirurgien	X <u>Noyal-Pontivy</u> 15km
Dermatologue	1
Anesthésiste	X <u>Noyal-Pontivy</u> 15km
Gastro-entérologue	X <u>Bréhan</u> 13km
Gynécologue	X <u>Bréhan</u> 13km
Cancérologue	X <u>Plérin</u> 43km
Neurologue	X <u>Noyal-Pontivy</u> 15km
Ophthalmologue	2
ORL	X <u>Noyal-Pontivy</u> 15km
Cardiologue	X <u>Noyal-Pontivy</u> 15km
Pédiatre	X <u>Plénée-Jugon</u> 35km
Pneumologue	X <u>Noyal-Pontivy</u> 15km
Psychologue	X <u>Pontivy</u> 20km
Radiologue	2
Rhumatologue	X <u>Saint-Brieuc</u> 38km
Sage-femme	X <u>Gomené</u> 16km



Éducation

Crèche	3
Ecole maternelle Public	3
Ecole maternelle Privé	X <u>Saint-Nicolas-du-Tertre</u> 56km
Ecole primaire Public	3
Ecole primaire Privé	1
Collège Public	1
Collège Privé	1
Lycée Public	1
Lycée Privé	2

Sources : Base Sirene des entreprises et de leurs établissements selon les dernières parutions officielles de 2025 portant sur l'année 2024 ([data.gouv](#)). Liste, localisation et tarifs des professionnels de santé selon les dernières parutions officielles de 2025 portant sur l'année 2024 ([opendatasoft](#)) et FINESS Extraction du Fichier des établissements selon les dernières parutions officielles de 2025 portant sur l'année 2024 ([data.gouv](#)). Adresse et géolocalisation des établissements d'enseignement du premier et second degrés selon les dernières parutions officielles de 2025 portant sur l'année 2024 ([data.education.gouv](#))

Villes autour de Loudéac

Ville	Habitants	Superficie	Pop densité	Pop active	Taux chômage	Revenu moyen	Prix immobilier
Saint-Barnabé	1 223	22 km ²	56 h/km ²	45.7%	3.6%	22 460 €/an	875 €/m ²
Saint-Maudan	399	6 km ²	67 h/km ²	50.6%	4.8%	22 070 €/an	1 165 €/m ²
Hémonstoir	687	14 km ²	49 h/km ²	48.2%	6%	21 060 €/an	974 €/m ²
Trévé (1 avis)	1 681	26 km ²	65 h/km ²	48.2%	4%	22 360 €/an	1 196 €/m ²
La Motte	2 173	43 km ²	51 h/km ²	44.5%	2.8%	22 590 €/an	1 033 €/m ²
Saint-Gonnery (2 avis)	1 087	16 km ²	68 h/km ²	46.7%	2.6%	23 750 €/an	1 344 €/m ²
La Prénessaye	885	17 km ²	52 h/km ²	43.3%	3.4%	21 430 €/an	1 031 €/m ²
Saint-Caradec	1 132	21 km ²	54 h/km ²	45.4%	4.2%	21 350 €/an	1 021 €/m ²
Gueltas	551	20 km ²	28 h/km ²	44.6%	5.3%	21 380 €/an	1 038 €/m ²
La Chèze (2 avis)	578	2 km ²	289 h/km ²	38.1%	4.8%	19 820 €/an	966 €/m ²
Croixanvec	165	6 km ²	28 h/km ²	56.4%	7.9%	18 495 €/an	1 096 €/m ²
Grâce-Uzel	423	8 km ²	53 h/km ²	49.2%	5%	21 590 €/an	837 €/m ²
Saint-Thélo	371	14 km ²	27 h/km ²	48%	4.3%	21 860 €/an	752 €/m ²
Saint-Étienne-du-Gué-de-l'Isle (1 avis)	372	14 km ²	27 h/km ²	45.2%	2.4%	20 060 €/an	380 €/m ²
Rohan (5 avis)	1 526	23 km ²	66 h/km ²	46.2%	3.7%	21 680 €/an	804 €/m ²

Avis sur la ville de Loudéac



Moyenne par critère



Villes autour de Loudéac

Ville	Note globale	Sécurité	Éducation	Sport Loisir	Environnement	Vie pratique
Saint-Barnabé	-	-	-	-	-	-
Saint-Maudan	-	-	-	-	-	-
Hémonstoir	-	-	-	-	-	-
Trévé (1 avis)	2.6	2.0	4.0	3.0	2.0	2.0
La Motte	-	-	-	-	-	-
Saint-Gonnery (2 avis)	2.6	3.5	3.0	2.0	2.5	2.0
La Prénessaye	-	-	-	-	-	-
Saint-Caradec	-	-	-	-	-	-
Gueltas	-	-	-	-	-	-
La Chèze (2 avis)	4.0	4.0	3.5	3.5	5.0	4.0
Croixanvec	-	-	-	-	-	-
Grâce-Uzel	-	-	-	-	-	-
Saint-Thélo	-	-	-	-	-	-
Saint-Étienne-du-Gué-de-l'Isle (1 avis)	2.4	5.0	2.0	2.0	2.0	1.0
Rohan (5 avis)	3.6	4.2	3.6	3.4	4.0	2.8



Vous aimez votre ville ? Notez-la !

Et faites-nous part de vos remarques constructives



Avec

BIEN dans
ma **VILLE** 