



Version web

Ville de Loucrup

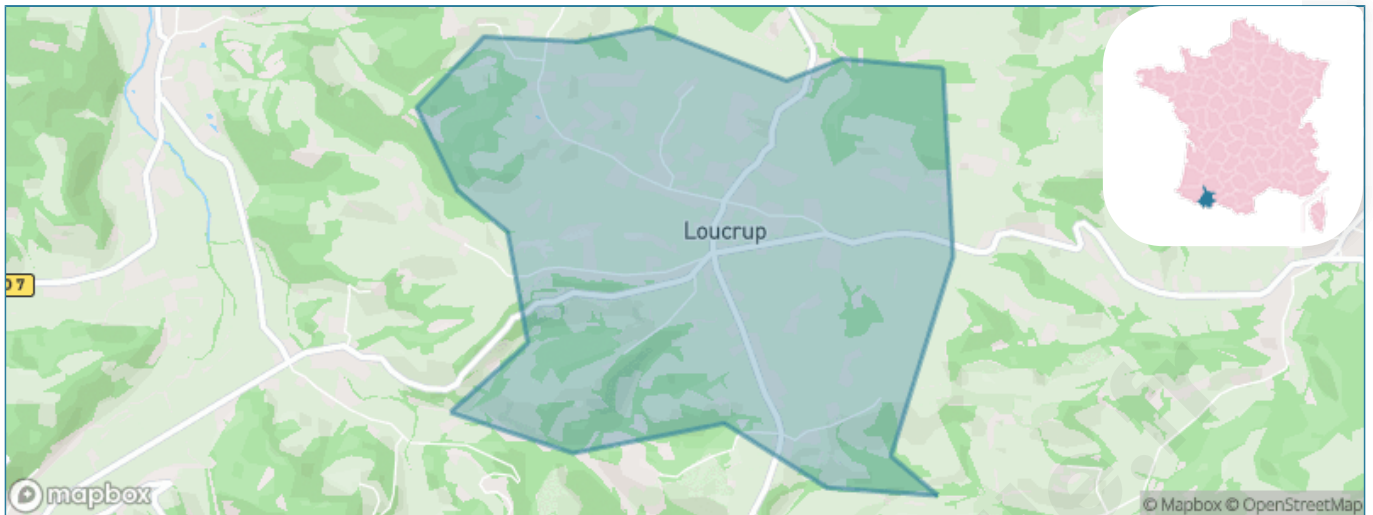
Présenté par

BIEN dans
ma **VILLE** 

Sommaire

Situation géographique	3
Statistiques sur la population	4
Evolution du nombre d'habitants	4
Tranche d'âge	5
0-14 ans	5
15-29 ans	5
30-44 ans	5
45-59 ans	5
60-74 ans	5
75-89 ans	5
90 ans et +	5
Activité professionnelle	5
Agriculteurs	5
Artisans, Commerçants	5
Cadres et sup.	5
Professions intermédiaires	5
Employé	5
Ouvrier	5
Retraité	5
Autres	5
Niveau de diplôme	6
Sans diplôme ou CEP	6
Brevet, BEPC, DNB	6
CAP-BEP ou équivalent	6
BAC ou équivalent	6
BAC+2	6
BAC+3 ou +4	6
BAC+5 ou plus	6
Composition des ménages	6
Couple sans enfant	6
Couple avec enfant(s)	6
Famille monoparentale	6
Colocation / Autre	6
Personnes seules	6
Profil électoraux	7
Premier tour	7
Sécurité	8
Evolution du nombre d'infractions	8
Pour comparer	9
Services à la population	10
Commerce	10
Éducation	10
Villes autour de Loucrup	12
Avis sur la ville de Loucrup	13
Moyenne par critère	13
Villes autour de Loucrup	13
Répartition des avis par note	13
Répartition des avis par note	13

Situation géographique



i Informations clés

- **Région** : Occitanie
- **Département** : Hautes-Pyrénées
- **Code postal** : 65200
- **Superficie** : 3 km²



Statistiques sur la population



Nombre d'habitants

253



Age moyen

41 ans



Pop active

50.6%



Taux chômage

8.2%



Pop densité

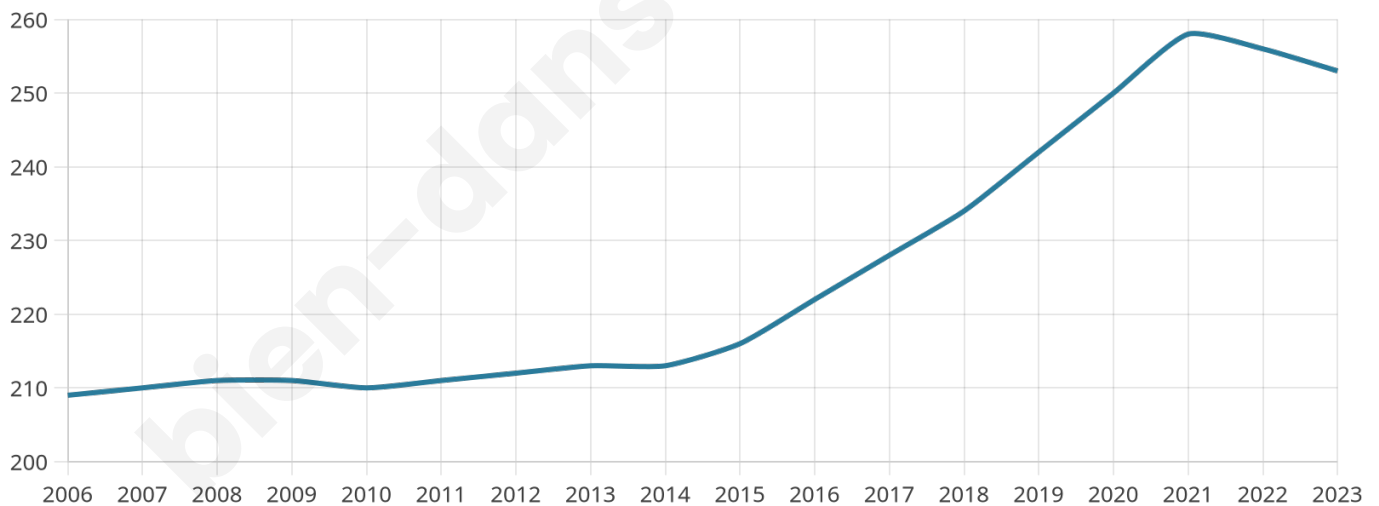
84 h/km²



Revenu moyen

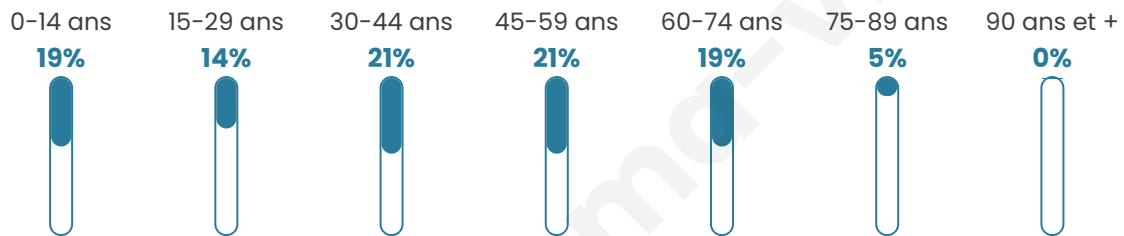
22 290 €/an

Evolution du nombre d'habitants

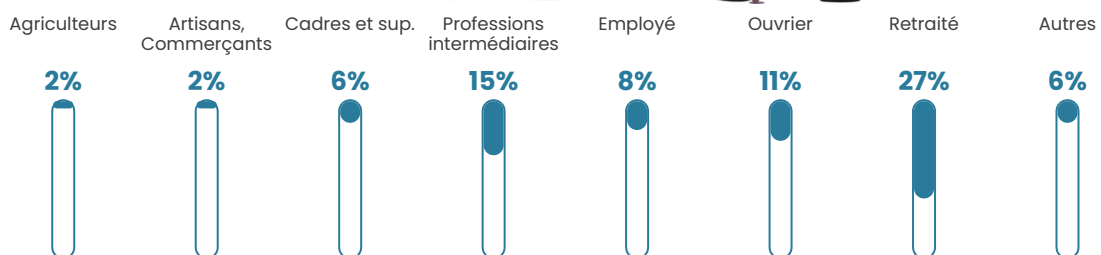


Sources : Institut national de la statistique et des études économiques (insee) selon Les dernières parutions officielles de 2024 portant sur les années 2020, 2021 et 2022.

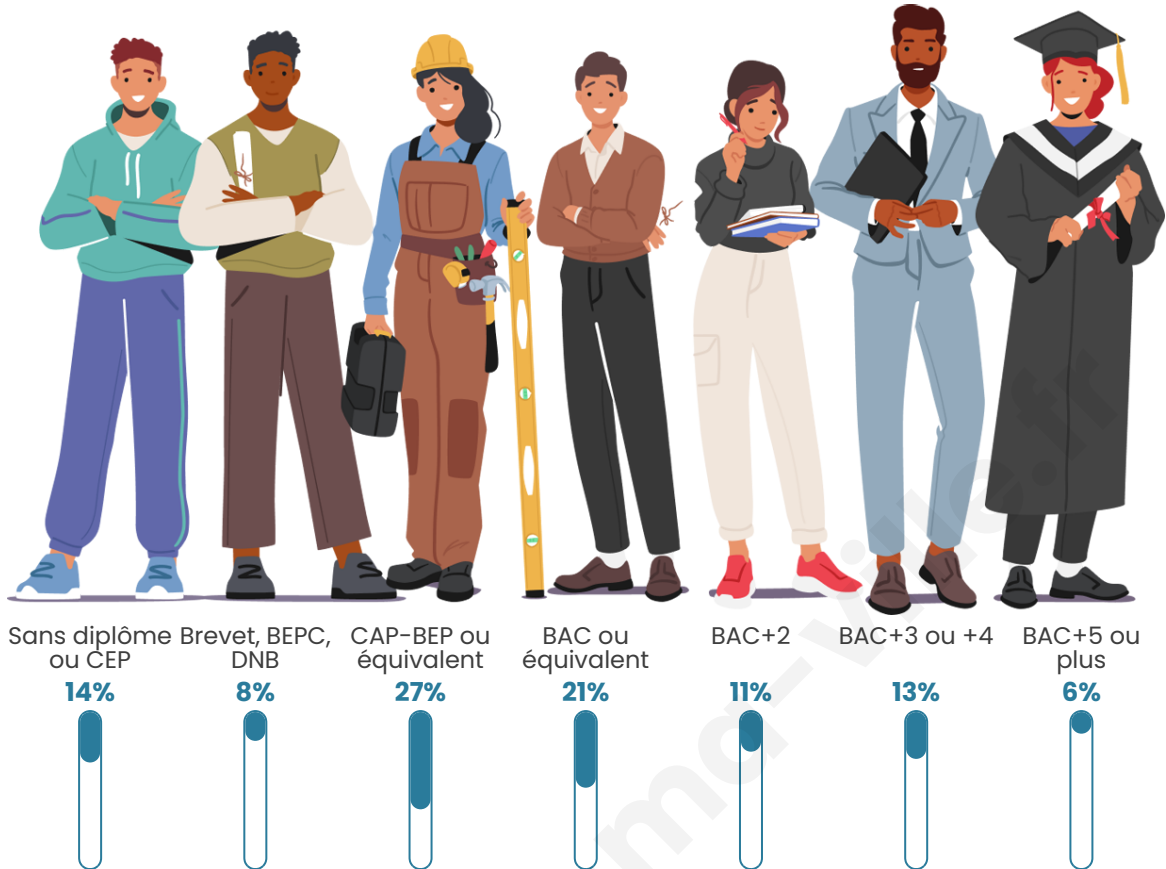
Tranche d'âge




Activité professionnelle



Niveau de diplôme















Composition des ménages



Profils électoraux

Premier tour

	Emmanuel MACRON	20.13 %
	Jean-Luc MÉLENCHON	20.13 %
	Jean LASSALLE	18.79 %
	Marine LE PEN	17.45 %
	Yannick JADOT	6.71 %
	Éric ZEMMOUR	5.37 %
	Valérie PÉCRESE	4.03 %
	Anne HIDALGO	2.68 %
	Fabien ROUSSEL	2.01 %
	Nicolas DUPONT- AIGNAN	2.01 %
	Nathalie ARTHAUD	0.67 %
	Philippe POUTOU	0.00 %



182 inscrits

Participation : 86.26%

Votes blancs : 1.27%

Votes nuls : 3.82%

Second tour

	Emmanuel MACRON	51,67 %
	Marine LE PEN	48,33 %

182 inscrits

Participation : 80.77%

Votes blancs : 10.88%

Votes nuls : 7.48%

Sécurité



Agressions physiques / sexuelles

0



Cambriolages

0



Vols / dégradations

0



Stupéfiants

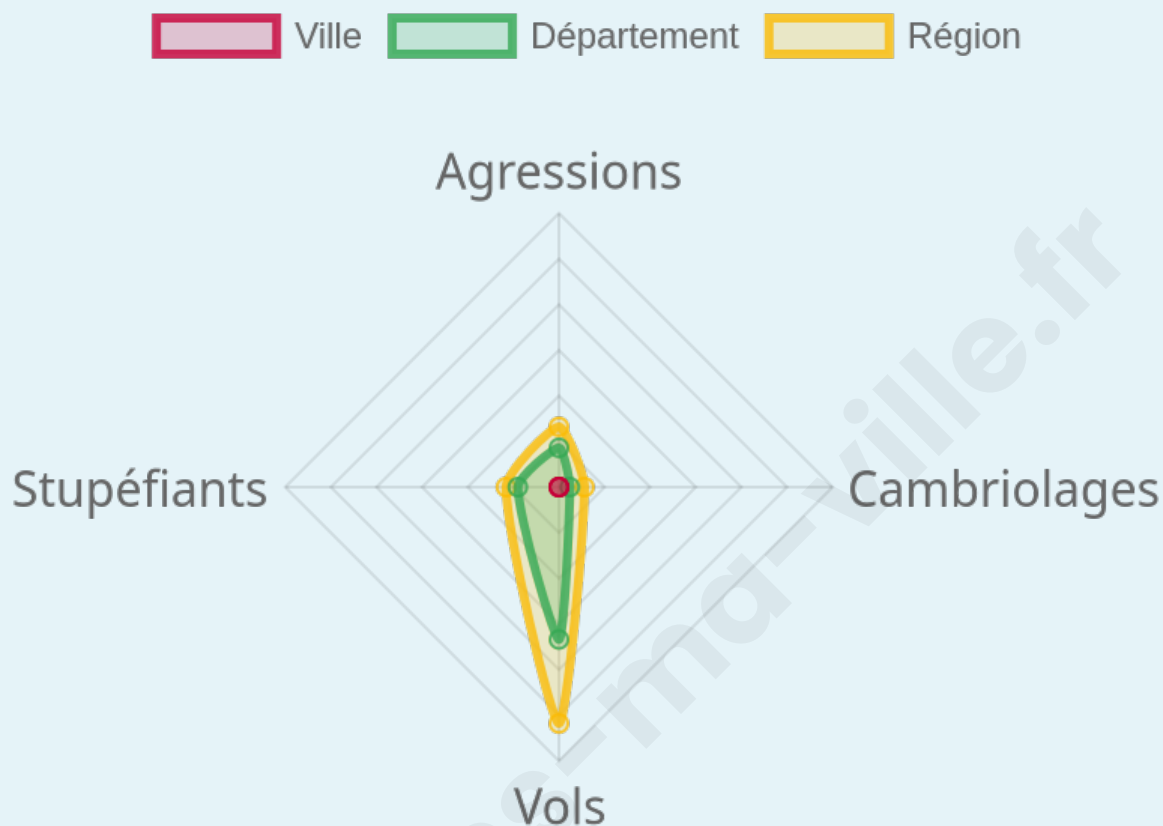
0

Evolution du nombre d'infractions



Pour comparer

(en proportion du nombre d'habitants)



Sources : Bases statistiques communale, départementale et régionale de la délinquance enregistrée par la police et la gendarmerie nationales selon les dernières parutions officielles de 2025 portant sur l'année 2024 ([data.gouv](https://data.gouv.fr)).

Agressions physiques / sexuelles : Violences sexuelles, coups et blessures volontaires intrafamiliaux, coups et blessures volontaires, autres coups, blessures volontaires et vols violents sans arme.

Cambriolages : Cambriolages de logements.

Vols : Vols avec armes, vols d'accessoires sur véhicules, vols dans les véhicules, vols de véhicules, vols sans violence contre des personnes, destructions, dégradations volontaires et escroqueries.

Stupéfiants : Trafic de stupéfiants dont (AFD) et usage de stupéfiants.

Services à la population



Commerce

Hypermarché	X <u>Pouzac</u> 7km
Supermarché	X <u>Pouzac</u> 7km
Superette	X <u>Adé</u> 8km
Boulangerie	X <u>Astugue</u> 3km
Boucherie	X <u>Bagnères-de-Bigorre</u> 8km
Restaurant	X <u>Astugue</u> 3km
Garage	X <u>Layrisse</u> 2km
Station-service	X <u>Pouzac</u> 7km
Banque	X <u>Bagnères-de-Bigorre</u> 9km
La poste	X <u>Escoubès-Pouts</u> 3km
Coiffeur	X <u>Visker</u> 2km
Tabac	X <u>Bagnères-de-Bigorre</u> 8km
Bars / discothèque	X <u>Montgaillard</u> 3km
Bibliothèque	X <u>Bagnères-de-Bigorre</u> 9km
Cinéma	X <u>Bagnères-de-Bigorre</u> 9km
Vétérinaire	X <u>Pouzac</u> 7km



Santé

Pharmacie	X <u>Montgaillard</u> 4km
Hôpital	X <u>Astugue</u> 4km
Laboratoire d'analyses médicales	X <u>Lourdes</u> 9km
Etablissement pour handicapé	X <u>Ordizan</u> 5km
EHPA	X <u>Horgues</u> 8km
Médecin	X <u>Montgaillard</u> 4km
Dentiste	X <u>Montgaillard</u> 4km
Chirurgien	X <u>Tarbes</u> 11km
Dermatologue	X <u>Lourdes</u> 9km
Anesthésiste	X <u>Tarbes</u> 12km
Gastro-entérologue	X <u>Tarbes</u> 11km
Gynécologue	X <u>Louey</u> 8km
Cancérologue	X <u>Tarbes</u> 12km
Neurologue	X <u>Tarbes</u> 12km
Ophthalmologue	X <u>Lourdes</u> 9km
ORL	X <u>Tarbes</u> 12km
Cardiologue	X <u>Lourdes</u> 9km
Pédiatre	X <u>Tarbes</u> 12km
Pneumologue	X <u>Lourdes</u> 9km
Psychologue	X <u>Louey</u> 8km
Radiologue	X <u>Lourdes</u> 10km
Rhumatologue	X <u>Tarbes</u> 12km
Sage-femme	X <u>Salles-Adour</u> 8km



Éducation

Crèche	X <u>Montgaillard</u> 3km
Ecole maternelle Public	X <u>Visker</u> 2km
Ecole maternelle Privé	X <u>Plaisance-du-Touch</u> 112km
Ecole primaire Public	1
Ecole primaire Privé	X <u>Bagnères-de-Bigorre</u> 9km
Collège Public	X <u>Lourdes</u> 8km
Collège Privé	X <u>Bagnères-de-Bigorre</u> 9km
Lycée Public	X <u>Lourdes</u> 8km
Lycée Privé	X <u>Lanne</u> 8km

Sources : Base Sirene des entreprises et de leurs établissements selon les dernières parutions officielles de 2025 portant sur l'année 2024 ([data.gouv](https://data.gouv.fr)). Liste, localisation et tarifs des professionnels de santé selon les dernières parutions officielles de 2025 portant sur l'année 2024 ([opendatasoft](https://opendatasoft.com)) et FINESS Extraction du Fichier des établissements selon les dernières parutions officielles de 2025 portant sur l'année 2024 ([data.gouv](https://data.gouv.fr)). Adresse et géolocalisation des établissements d'enseignement du premier et second degrés selon les dernières parutions officielles de 2025 portant sur l'année 2024 ([data.education.gouv](https://data.education.gouv.fr))

bien-dans-ma-ville.fr



Villes autour de Loucrup

Ville	Habitants	Superficie	Pop densité	Pop active	Taux chômage	Revenu moyen	Prix immobilier
Visker	362	4 km ²	91 h/km ²	44.8%	2.2%	27 470 €/an	1 432 €/m ²
Astugue	263	8 km ²	33 h/km ²	38%	3.4%	22 650 €/an	2 902 €/m ²
Arrayou-Lahitte	99	4 km ²	25 h/km ²	54.5%	8.1%	19 970 €/an	1 253 €/m ²
Escoubès-Pouts	91	2 km ²	46 h/km ²	63.7%	2.2%	22 520 €/an	NC
Hiis	268	3 km ²	89 h/km ²	45.9%	3.4%	22 880 €/an	2 218 €/m ²
Layrisse	249	3 km ²	83 h/km ²	42.6%	2.8%	24 130 €/an	1 433 €/m ²
Orincles	364	5 km ²	73 h/km ²	45.9%	3.8%	22 860 €/an	1 332 €/m ²
Montgaillard	816	9 km ²	91 h/km ²	39.5%	2.6%	22 920 €/an	1 852 €/m ²
Neuilh	93	2 km ²	47 h/km ²	47.3%	4.3%	NC	1 368 €/m ²
Ossun-ez-Angles	57	2 km ²	29 h/km ²	40.4%	5.3%	NC	1 558 €/m ²
Paréac	73	2 km ²	37 h/km ²	45.2%	8.2%	NC	1 193 €/m ²
Arcizac-ez-Angles	248	1 km ²	248 h/km ²	55.6%	4.4%	22 350 €/an	1 660 €/m ²
Trébons	760	10 km ²	76 h/km ²	39.5%	1.3%	22 550 €/an	1 620 €/m ²
Arcizac-Adour	614	5 km ²	123 h/km ²	44.3%	3.4%	24 710 €/an	1 773 €/m ²
Gez-ez-Angles	22	2 km ²	11 h/km ²	50%	4.5%	NC	NC

Avis sur la ville de Loucrup



Moyenne par critère



Villes autour de Loucrup

Ville	Note globale	Sécurité	Éducation	Sport Loisir	Environnement	Vie pratique
Visker	-	-	-	-	-	-
Astugue	-	-	-	-	-	-
Arrayou-Lahitte	-	-	-	-	-	-
Escoubès-Pouts	-	-	-	-	-	-
Hiis	-	-	-	-	-	-
Layrisse	-	-	-	-	-	-
Orincles	-	-	-	-	-	-
Montgaillard	-	-	-	-	-	-
Neuilh	-	-	-	-	-	-
Ossun-ez-Angles	-	-	-	-	-	-
Paréac	-	-	-	-	-	-
Arcizac-ez-Angles	-	-	-	-	-	-
Trébons	-	-	-	-	-	-
Arcizac-Adour	-	-	-	-	-	-
Gez-ez-Angles	-	-	-	-	-	-



Vous aimez votre ville ? Notez-la !

Et faites-nous part de vos remarques constructives



Avec

BIEN dans ma **VILLE** 