



Version web

Ville de La Loubière

Présenté par

BIEN dans
ma **VILLE** 

Sommaire

Situation géographique	3
Statistiques sur la population	4
Evolution du nombre d'habitants	4
Tranche d'âge	5
0-14 ans	5
15-29 ans	5
30-44 ans	5
45-59 ans	5
60-74 ans	5
75-89 ans	5
90 ans et +	5
Activité professionnelle	5
Agriculteurs	5
Artisans, Commerçants	5
Cadres et sup.	5
Professions intermédiaires	5
Employé	5
Ouvrier	5
Retraité	5
Autres	5
Niveau de diplôme	6
Sans diplôme ou CEP	6
Brevet, BEPC, DNB	6
CAP-BEP ou équivalent	6
BAC ou équivalent	6
BAC+2	6
BAC+3 ou +4	6
BAC+5 ou plus	6
Composition des ménages	6
Couple sans enfant	6
Couple avec enfant(s)	6
Famille monoparentale	6
Colocation / Autre	6
Personnes seules	6
Profils électoraux	7
Premier tour	7
Sécurité	8
Evolution du nombre d'infractions	8
Pour comparer	9
Services à la population	10
Commerce	10
Éducation	10
Villes autour de La Loubière	12

Situation géographique



i Informations clés

- **Région** : Occitanie
- **Département** : Aveyron
- **Code postal** : 12740
- **Superficie** : 28 km²



AVEYRON



LE DÉPARTEMENT

Statistiques sur la population



Nombre d'habitants

1 573



Age moyen

43 ans



Pop active

48.5%



Taux chômage

2.6%



Pop densité

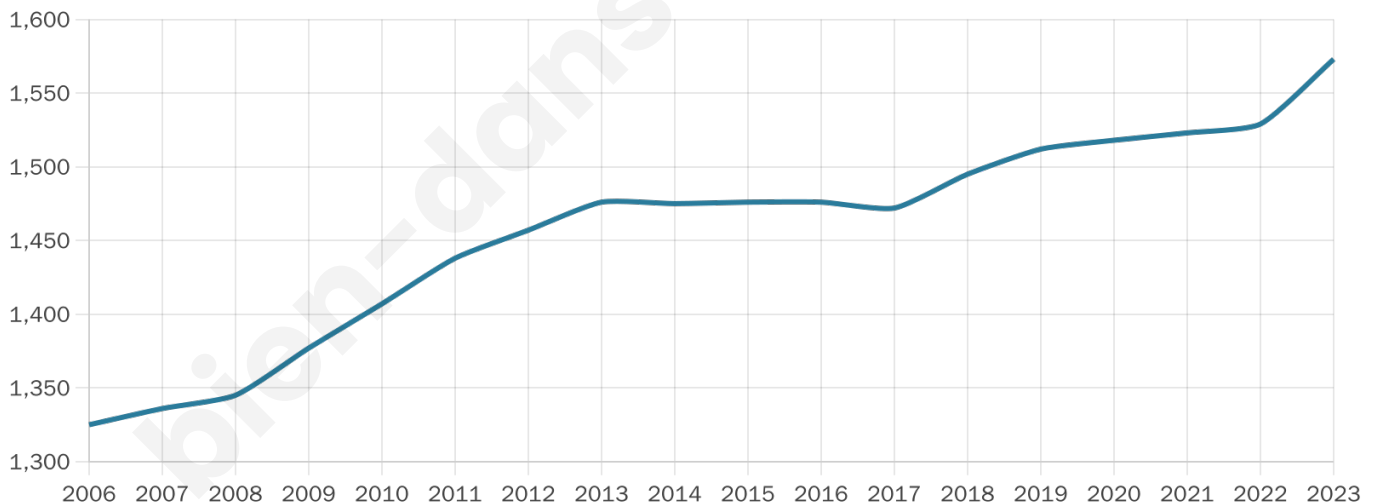
56 h/km²



Revenu moyen

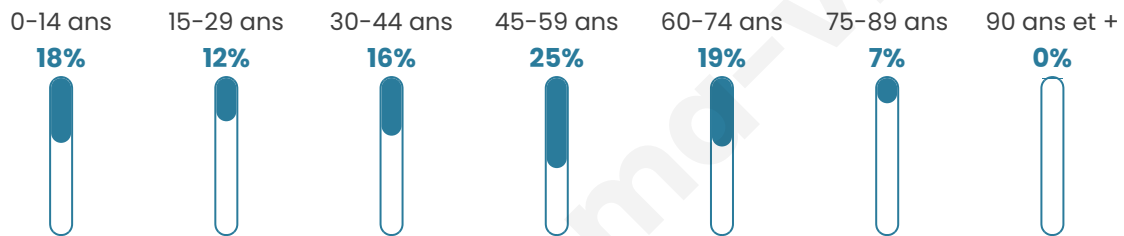
26 690 €/an

Evolution du nombre d'habitants

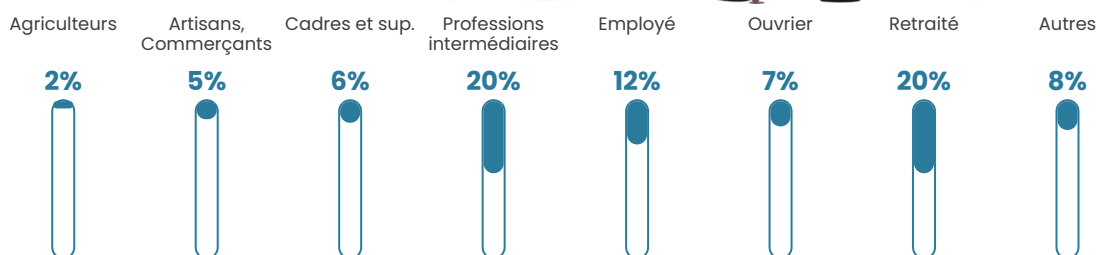


Sources : Institut national de la statistique et des études économiques (insee) selon Les dernières parutions officielles de 2024 portant sur les années 2020, 2021 et 2022.

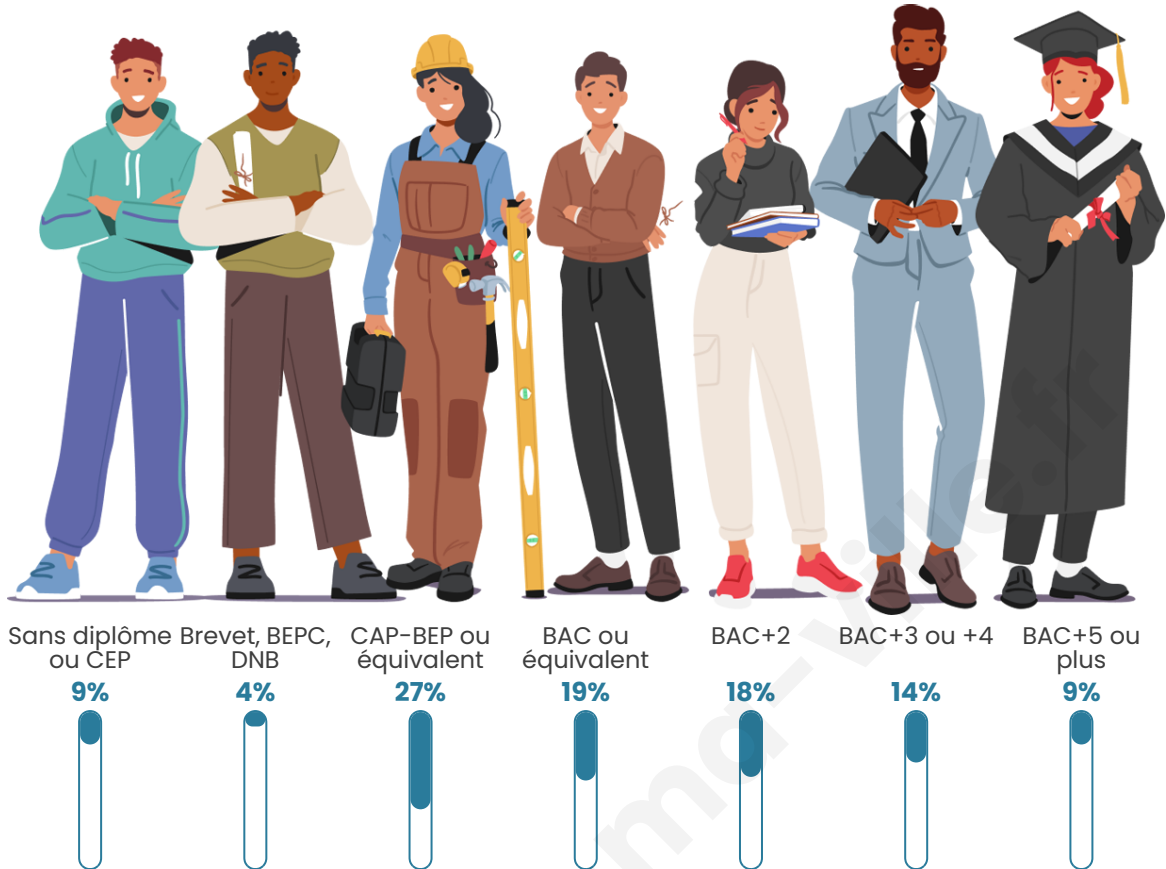
Tranche d'âge




Activité professionnelle



Niveau de diplôme










Composition des ménages



Profils électoraux

Premier tour

	Emmanuel MACRON	33.45 %
	Marine LE PEN	20.18 %
	Jean-Luc MÉLENCHON	13.09 %
	Jean LASSALLE	9.15 %
	Valérie PÉCRESSE	6.64 %
	Yannick JADOT	5.11 %
	Éric ZEMMOUR	5.02 %
	Anne HIDALGO	3.05 %
	Nicolas DUPONT- AIGNAN	2.06 %
	Fabien ROUSSEL	1.52 %
	Philippe POUTOU	0.45 %
	Nathalie ARTHAUD	0.27 %



1 310 inscrits

Participation : 87.02%

Votes blancs : 1.23%

Votes nuls : 0.96%

Second tour

	Emmanuel MACRON	64,43 %
	Marine LE PEN	35,57 %

1 311 inscrits

Participation : 86.5%

Votes blancs : 6.7%

Votes nuls : 2.56%

Sécurité



Agressions physiques / sexuelles

0



Cambriolages

0



Vols / dégradations

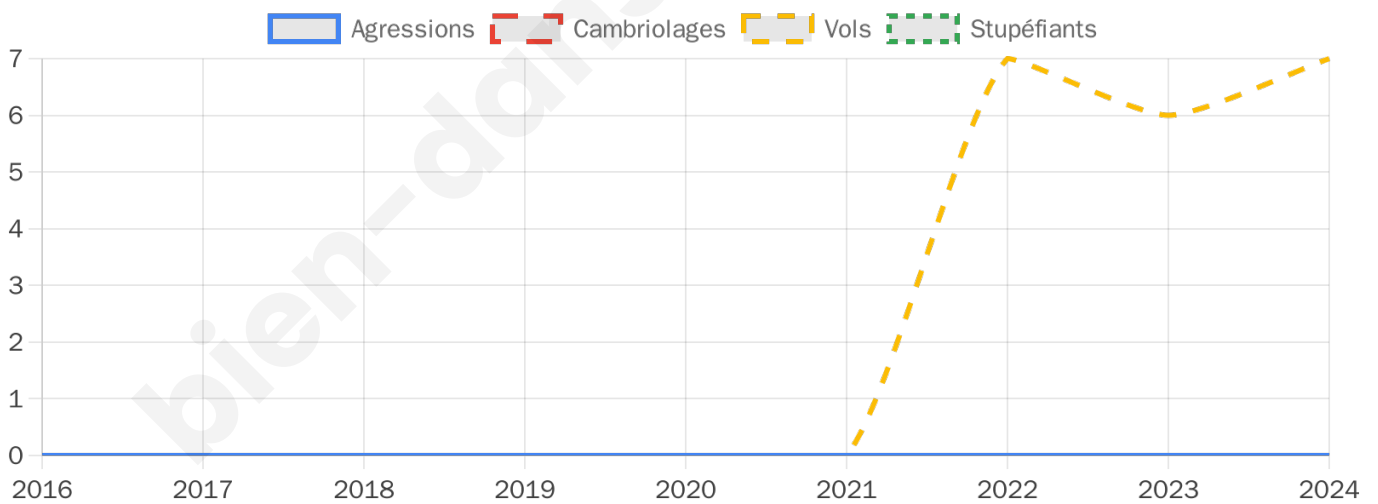
7



Stupéfiants

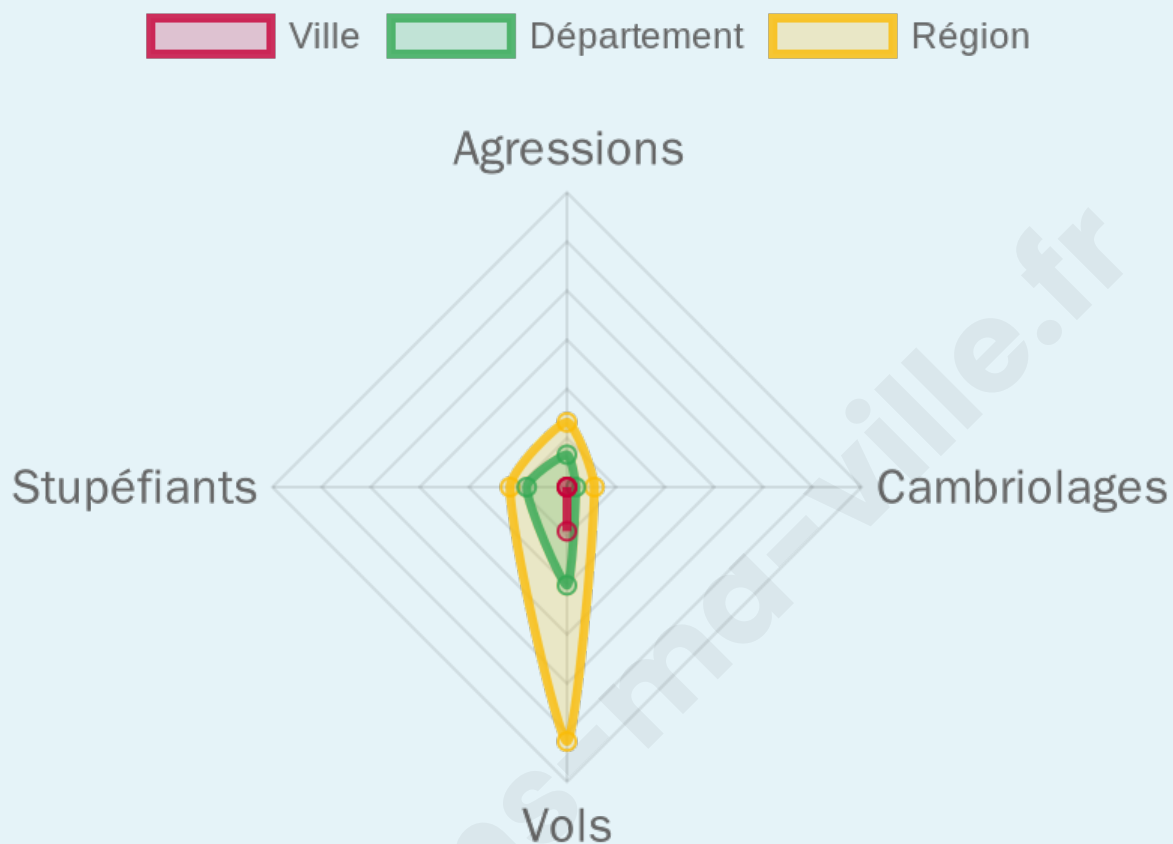
0

Evolution du nombre d'infractions



Pour comparer

(en proportion du nombre d'habitants)



Sources : Bases statistiques communale, départementale et régionale de la délinquance enregistrée par la police et la gendarmerie nationales selon les dernières parutions officielles de 2025 portant sur l'année 2024 ([data.gouv](https://data.gouv.fr)).

Agressions physiques / sexuelles : Violences sexuelles, coups et blessures volontaires intrafamiliaux, coups et blessures volontaires, autres coups, blessures volontaires et vols violents sans arme.

Cambriolages : Cambriolages de logements.

Vols : Vols avec armes, vols d'accessoires sur véhicules, vols dans les véhicules, vols de véhicules, vols sans violence contre des personnes, destructions, dégradations volontaires et escroqueries.

Stupéfiants : Trafic de stupéfiants dont (AFD) et usage de stupéfiants.

Services à la population



Commerce

Hypermarché	X Decazeville 38km
Supermarché	X Onet-le-Château 6km
Superette	X Agen-d'Aveyron 1km
Boulangerie	X Agen-d'Aveyron 1km
Boucherie	X Rodez 6km
Restaurant	1
Garage	6
Station-service	X Olemps 8km
Banque	X Montrozier 4km
La poste	X Agen-d'Aveyron 2km
Coiffeur	1
Tabac	X Onet-le-Château 3km
Bars / discothèque	2
Bibliothèque	X Onet-le-Château 6km
Cinéma	X Rodez 8km
Vétérinaire	X Onet-le-Château 6km



Santé

Pharmacie	X Montrozier 4km
Hôpital	X Rodez 9km
Laboratoire d'analyses médicales	X Onet-le-Château 6km
Etablissement pour handicapé	X Onet-le-Château 5km
EHPA	X Onet-le-Château 7km
Médecin	X Sainte-Radegonde 4km
Dentiste	X Sainte-Radegonde 4km
Chirurgien	X Rodez 8km
Dermatologue	X Rodez 8km
Anesthésiste	X Villefranche-de-Rouergue 51km
Gastro-entérologue	X Rodez 8km
Gynécologue	X Decazeville 39km
Cancérologue	X Aurillac 63km
Neurologue	X Rodez 7km
Ophtalmologue	X Rodez 8km
ORL	X Rodez 7km
Cardiologue	X Rodez 8km
Pédiatre	X Rodez 8km
Pneumologue	X Rodez 9km
Psychologue	X Rodez 8km
Radiologue	X Rodez 8km
Rhumatologue	X Rodez 7km
Sage-femme	X Onet-le-Château 6km



Éducation

Crèche	X Montrozier 4km
Ecole maternelle Public	X Onet-le-Château 6km
Ecole maternelle Privé	X Espalion 19km
Ecole primaire Public	1
Ecole primaire Privé	X Agen-d'Aveyron 1km
Collège Public	X Onet-le-Château 6km
Collège Privé	X Rodez 8km
Lycée Public	X Rodez 7km
Lycée Privé	X Rodez 7km

Sources : Base Sirene des entreprises et de leurs établissements selon les dernières parutions officielles de 2025 portant sur l'année 2024 ([data.gouv](#)). Liste, localisation et tarifs des professionnels de santé selon les dernières parutions officielles de 2025 portant sur l'année 2024 ([opendatasoft](#)) et FINESS Extraction du Fichier des établissements selon les dernières parutions officielles de 2025 portant sur

l'année 2024 ([data.gouv](https://data.gouv.fr)). Adresse et géolocalisation des établissements d'enseignement du premier et second degrés selon les dernières parutions officielles de 2025 portant sur l'année 2024 ([data.education.gouv](https://data.education.gouv.fr))

bien-dans-ma-ville.fr

Villes autour de La Loubière

Ville	Habitants	Superficie	Pop densité	Pop active	Taux chômage	Revenu moyen	Prix immobilier
Agen-d'Aveyron	1 116	22 km ²	51 h/km ²	50.2%	1.4%	25 590 €/an	1 006 €/m ²
Sainte-Radegonde	1 793	30 km ²	60 h/km ²	46.4%	2%	26 930 €/an	1 759 €/m ²
Le Monastère (1 avis)	2 295	6 km ²	383 h/km ²	52.2%	2.4%	24 580 €/an	1 913 €/m ²
Montrozier (1 avis)	1 717	46 km ²	37 h/km ²	47.9%	2.4%	24 720 €/an	1 425 €/m ²
Sébazac-Concourès (1 avis)	3 234	25 km ²	129 h/km ²	46.6%	2.1%	25 330 €/an	2 125 €/m ²
Olemps (1 avis)	3 559	12 km ²	297 h/km ²	45%	2.3%	24 910 €/an	1 699 €/m ²
Le Vibal	519	25 km ²	21 h/km ²	48.6%	2.5%	21 480 €/an	2 179 €/m ²
Rodez (29 avis)	23 981	11 km ²	2 180 h/km ²	46.5%	4.7%	22 210 €/an	1 684 €/m ²
Bertholène	1 043	47 km ²	22 h/km ²	46.5%	2.2%	21 800 €/an	643 €/m ²
Pont-de-Salars	1 623	44 km ²	37 h/km ²	44.1%	2.2%	22 690 €/an	821 €/m ²
Flavin (4 avis)	2 392	50 km ²	48 h/km ²	49.4%	2%	24 530 €/an	1 723 €/m ²
Onet-le-Château	12 080	40 km ²	302 h/km ²	44.5%	3.6%	22 100 €/an	1 681 €/m ²
Bozouls (2 avis)	3 001	69 km ²	43 h/km ²	46.9%	1.9%	23 480 €/an	2 199 €/m ²
Arques	159	11 km ²	14 h/km ²	50.9%	1.9%	23 840 €/an	2 040 €/m ²
Luc-la-Primaube (4 avis)	6 046	26 km ²	233 h/km ²	47.5%	2.8%	24 070 €/an	1 954 €/m ²

bien-dans-ma-ville.fr



Vous aimez votre ville ? Notez-la !

Et faites-nous part de vos remarques constructives



Avec

BIEN dans ma **VILLE** 