



Version web

# Ville de Louâtre

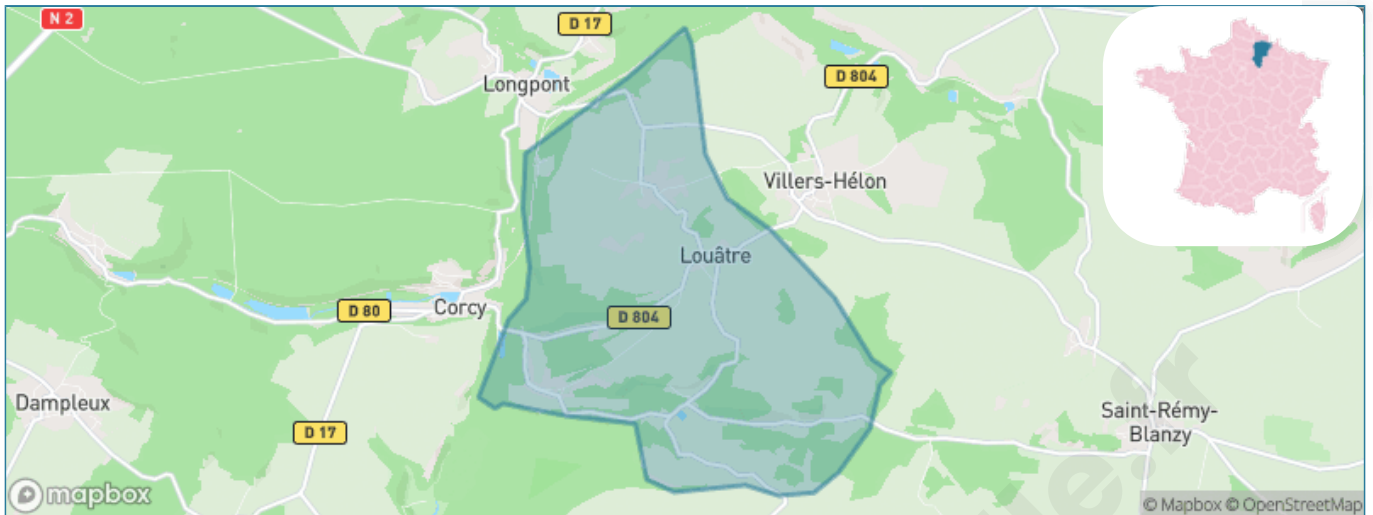
Présenté par

**BIEN** dans  
ma **VILLE** 

# Sommaire

Situation géographique .....	3
Statistiques sur la population .....	4
Evolution du nombre d'habitants .....	4
Tranche d'âge .....	5
0-14 ans .....	5
15-29 ans .....	5
30-44 ans .....	5
45-59 ans .....	5
60-74 ans .....	5
75-89 ans .....	5
90 ans et + .....	5
Activité professionnelle .....	5
Agriculteurs .....	5
Artisans, Commerçants .....	5
Cadres et sup. ....	5
Professions intermédiaires .....	5
Employé .....	5
Ouvrier .....	5
Retraité .....	5
Autres .....	5
Niveau de diplôme .....	6
Sans diplôme ou CEP .....	6
Brevet, BEPC, DNB .....	6
CAP-BEP ou équivalent .....	6
BAC ou équivalent .....	6
BAC+2 .....	6
BAC+3 ou +4 .....	6
BAC+5 ou plus .....	6
Composition des ménages .....	6
Couple sans enfant .....	6
Couple avec enfant(s) .....	6
Famille monoparentale .....	6
Colocation / Autre .....	6
Personnes seules .....	6
Profils électoraux .....	7
Premier tour .....	7
Sécurité .....	8
Evolution du nombre d'infractions .....	8
Pour comparer .....	9
Services à la population .....	10
Commerce .....	10
Éducation .....	10
Villes autour de Louâtre .....	12

# Situation géographique



## i Informations clés

- **Région** : Hauts-de-France
- **Département** : Aisne
- **Code postal** : 02600
- **Superficie** : 11 km<sup>2</sup>



# Statistiques sur la population



Nombre d'habitants

**203**



Age moyen

**43 ans**



Pop active

**43.8%**



Taux chômage

**12.1%**



Pop densité

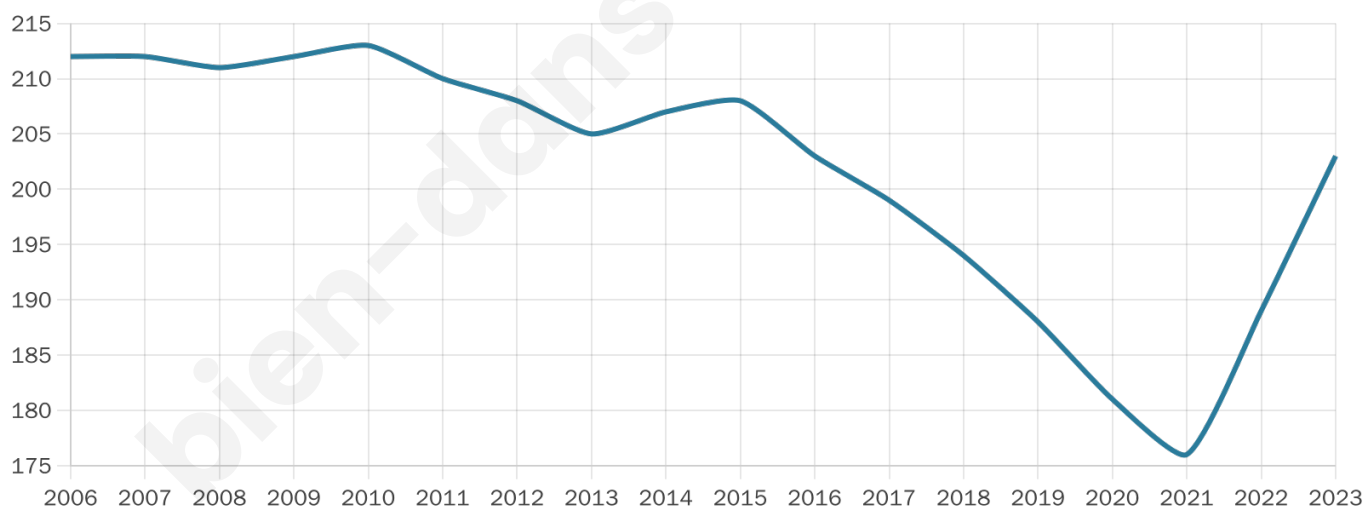
**18 h/km<sup>2</sup>**



Revenu moyen

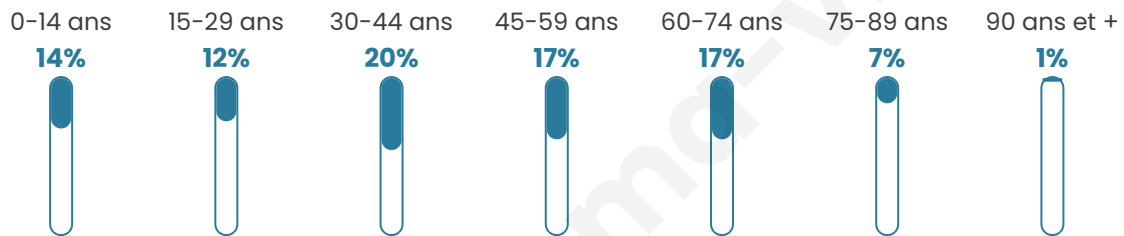
**24 490 €/an**

## Evolution du nombre d'habitants

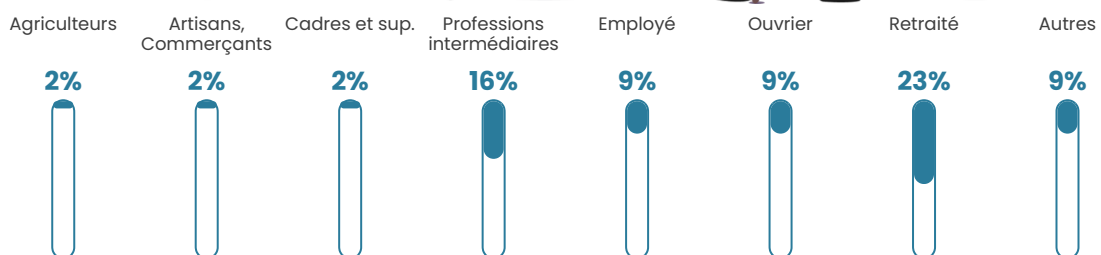


Sources : Institut national de la statistique et des études économiques (insee) selon Les dernières parutions officielles de 2024 portant sur les années 2020, 2021 et 2022.


## Tranche d'âge




## Activité professionnelle



## Niveau de diplôme






## Composition des ménages



# Profils électoraux

## Premier tour

	Marine LE PEN	32.12 %
	Emmanuel MACRON	26.28 %
	Jean-Luc MÉLENCHON	14.60 %
	Éric ZEMMOUR	7.30 %
	Valérie PÉCRESE	7.30 %
	Jean LASSALLE	3.65 %
	Nicolas DUPONT-AIGNAN	3.65 %
	Fabien ROUSSEL	1.46 %
	Anne HIDALGO	1.46 %
	Yannick JADOT	1.46 %
	Nathalie ARTHAUD	0.73 %
	Philippe POUTOU	0.00 %



### 168 inscrits

Participation : 81.55%

Votes blancs : 0.00%

Votes nuls : 0.00%

## Second tour

	Emmanuel MACRON	50,76 %
	Marine LE PEN	49,24 %

### 168 inscrits

Participation : 83.33%

Votes blancs : 5.71%

Votes nuls : 0%

# Sécurité



Agressions physiques / sexuelles

0



Cambriolages

0



Vols / dégradations

0



Stupéfiants

0

## Evolution du nombre d'infractions



## Pour comparer

(en proportion du nombre d'habitants)



Sources : Bases statistiques communale, départementale et régionale de la délinquance enregistrée par la police et la gendarmerie nationales selon les dernières parutions officielles de 2025 portant sur l'année 2024 ([data.gouv](https://data.gouv.fr)).

Agressions physiques / sexuelles : Violences sexuelles, coups et blessures volontaires intrafamiliaux, coups et blessures volontaires, autres coups, blessures volontaires et vols violents sans arme.

Cambriolages : Cambriolages de logements.

Vols : Vols avec armes, vols d'accessoires sur véhicules, vols dans les véhicules, vols de véhicules, vols sans violence contre des personnes, destructions, dégradations volontaires et escroqueries.

Stupéfiants : Trafic de stupéfiants dont (AFD) et usage de stupéfiants.

# Services à la population



## Commerce

Hypermarché	X <u>Villers-Cotterêts</u> 11km
Supermarché	X <u>Neuilly-Saint-Front</u> 9km
Superette	X <u>Villers-Cotterêts</u> 11km
Boulangerie	X <u>Neuilly-Saint-Front</u> 9km
Boucherie	X <u>Villers-Cotterêts</u> 11km
Restaurant	X <u>Longpont</u> 4km
Garage	X <u>Corcy</u> 3km
Station-service	X <u>Oulchy-le-Château</u> 9km
Banque	X <u>Neuilly-Saint-Front</u> 9km
La poste	X <u>Faverolles</u> 6km
Coiffeur	X <u>Chouy</u> 5km
Tabac	X <u>Villers-Cotterêts</u> 12km
Bars / discothèque	X <u>Vichel-Nanteuil</u> 7km
Bibliothèque	X <u>Soissons</u> 14km
Cinéma	X <u>Villers-Cotterêts</u> 11km
Vétérinaire	X <u>Neuilly-Saint-Front</u> 9km



## Santé

Pharmacie	X <u>Neuilly-Saint-Front</u> 9km
Hôpital	X <u>Soissons</u> 15km
Laboratoire d'analyses médicales	X <u>Villers-Cotterêts</u> 11km
Etablissement pour handicapé	X <u>Villers-Cotterêts</u> 12km
EHPA	X <u>Neuilly-Saint-Front</u> 9km
Médecin	X <u>Hartennes-et-Taux</u> 8km
Dentiste	X <u>Neuilly-Saint-Front</u> 10km
Chirurgien	X <u>Soissons</u> 15km
Dermatologue	X <u>Soissons</u> 15km
Anesthésiste	X <u>Soissons</u> 15km
Gastro-entérologue	X <u>Soissons</u> 15km
Gynécologue	X <u>Soissons</u> 15km
Cancérologue	X <u>Compiègne</u> 36km
Neurologue	X <u>Soissons</u> 15km
Ophthalmologue	X <u>Soissons</u> 15km
ORL	X <u>Soissons</u> 15km
Cardiologue	X <u>Neuilly-Saint-Front</u> 9km
Pédiatre	X <u>Belleu</u> 14km
Pneumologue	X <u>Soissons</u> 15km
Psychologue	X <u>Soissons</u> 15km
Radiologue	X <u>Villers-Cotterêts</u> 12km
Rhumatologue	X <u>Soissons</u> 15km
Sage-femme	X <u>Belleu</u> 14km



## Éducation

Crèche	X <u>Rozet-Saint-Albin</u> 7km
Ecole maternelle Public	X <u>Neuilly-Saint-Front</u> 9km
Ecole maternelle Privé	X <u>Soissons</u> 15km
Ecole primaire Public	X <u>Dampleux</u> 7km
Ecole primaire Privé	X <u>Chaudun</u> 8km
Collège Public	X <u>Neuilly-Saint-Front</u> 9km
Collège Privé	X <u>Chaudun</u> 8km
Lycée Public	X <u>La Ferté-Milon</u> 12km

Sources : Base Sirene des entreprises et de leurs établissements selon les dernières parutions officielles de 2025 portant sur l'année 2024 ([data.gouv](#)). Liste, localisation et tarifs des professionnels de santé selon les dernières parutions officielles de 2025 portant sur l'année 2024 ([opendatasoft](#)) et FINISS Extraction du Fichier des établissements selon les dernières parutions officielles de 2025 portant sur l'année 2024 ([data.gouv](#)). Adresse et géolocalisation des établissements d'enseignement du premier et second degrés selon les dernières parutions officielles de 2025 portant sur l'année 2024 ([data.education.gouv](#))

bien-dans-ma-ville.fr

## Villes autour de Louâtre

Ville	Habitants	Superficie	Pop densité	Pop active	Taux chômage	Revenu moyen	Prix immobilier
Villers-Hélon	193	8 km <sup>2</sup>	24 h/km <sup>2</sup>	50.3%	3.6%	24 660 €/an	1 526 €/m <sup>2</sup>
Corcy	332	7 km <sup>2</sup>	47 h/km <sup>2</sup>	46.7%	4.8%	24 090 €/an	1 349 €/m <sup>2</sup>
Longpont	249	10 km <sup>2</sup>	25 h/km <sup>2</sup>	49.8%	5.6%	23 520 €/an	633 €/m <sup>2</sup>
Saint-Rémy-Blanzy (1 avis)	226	14 km <sup>2</sup>	16 h/km <sup>2</sup>	46.9%	4.9%	21 490 €/an	2 899 €/m <sup>2</sup>
Vierzy	384	12 km <sup>2</sup>	32 h/km <sup>2</sup>	52.1%	8.1%	21 250 €/an	1 245 €/m <sup>2</sup>
Ancienville	78	3 km <sup>2</sup>	26 h/km <sup>2</sup>	47.4%	3.8%	NC	2 183 €/m <sup>2</sup>
Billy-sur-Ourcq	194	10 km <sup>2</sup>	19 h/km <sup>2</sup>	47.9%	3.6%	22 540 €/an	1 055 €/m <sup>2</sup>
Chouy	364	20 km <sup>2</sup>	18 h/km <sup>2</sup>	52.7%	5.2%	22 180 €/an	1 240 €/m <sup>2</sup>
Noroy-sur-Ourcq	124	5 km <sup>2</sup>	25 h/km <sup>2</sup>	54%	6.5%	20 740 €/an	1 254 €/m <sup>2</sup>
Faverolles	363	13 km <sup>2</sup>	28 h/km <sup>2</sup>	50.7%	3.9%	24 050 €/an	1 338 €/m <sup>2</sup>
Rozet-Saint-Albin	335	8 km <sup>2</sup>	42 h/km <sup>2</sup>	48.1%	5.4%	22 330 €/an	902 €/m <sup>2</sup>
Fleury	130	6 km <sup>2</sup>	22 h/km <sup>2</sup>	43.8%	4.6%	26 560 €/an	1 759 €/m <sup>2</sup>
Parcy-et-Tigny	245	10 km <sup>2</sup>	25 h/km <sup>2</sup>	53.1%	3.7%	23 740 €/an	1 111 €/m <sup>2</sup>
Dampleux (2 avis)	370	8 km <sup>2</sup>	46 h/km <sup>2</sup>	55.4%	4.9%	25 610 €/an	1 612 €/m <sup>2</sup>
Hartennes-et-Taux	343	6 km <sup>2</sup>	57 h/km <sup>2</sup>	47.8%	6.4%	22 960 €/an	1 260 €/m <sup>2</sup>

bien-dans-ma-ville.fr



# Vous aimez votre ville ? Notez-la !

Et faites-nous part de vos remarques constructives



Avec

**BIEN** dans  
ma **VILLE** 