



Version web

# Ville de Louan-Villegruis- Fontaine

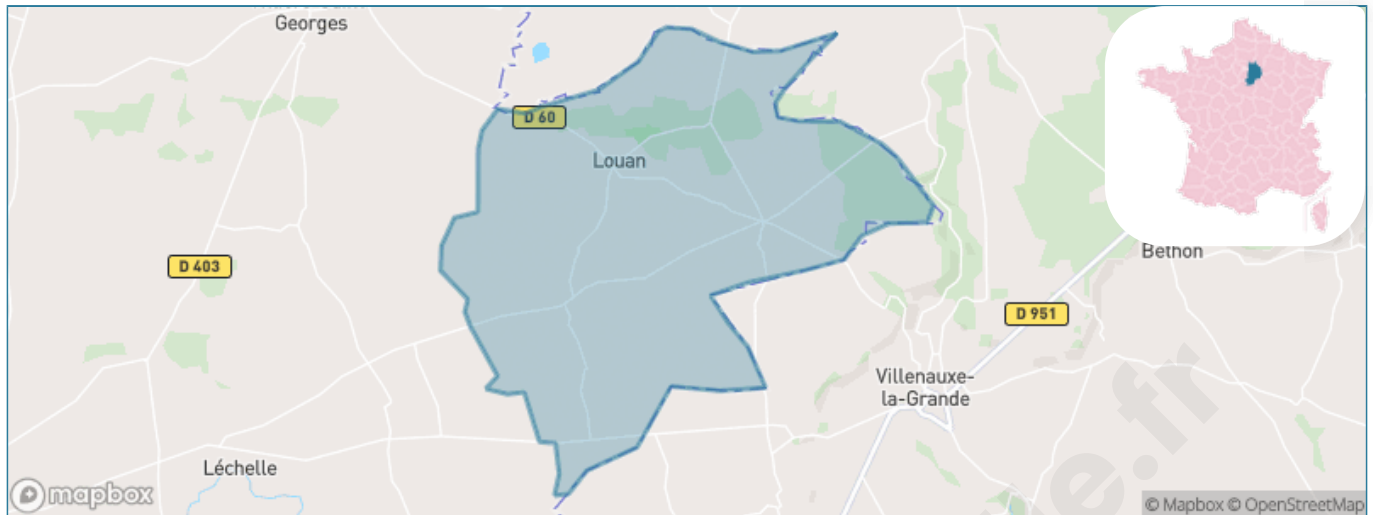
Présenté par

**BIEN** dans  
ma **VILLE** 

# Sommaire

Situation géographique .....	3
Statistiques sur la population .....	4
Evolution du nombre d'habitants .....	4
Tranche d'âge .....	5
0-14 ans .....	5
15-29 ans .....	5
30-44 ans .....	5
45-59 ans .....	5
60-74 ans .....	5
75-89 ans .....	5
90 ans et + .....	5
Activité professionnelle .....	5
Agriculteurs .....	5
Artisans, Commerçants .....	5
Cadres et sup. ....	5
Professions intermédiaires .....	5
Employé .....	5
Ouvrier .....	5
Retraité .....	5
Autres .....	5
Niveau de diplôme .....	6
Sans diplôme ou CEP .....	6
Brevet, BEPC, DNB .....	6
CAP-BEP ou équivalent .....	6
BAC ou équivalent .....	6
BAC+2 .....	6
BAC+3 ou +4 .....	6
BAC+5 ou plus .....	6
Composition des ménages .....	6
Couple sans enfant .....	6
Couple avec enfant(s) .....	6
Famille monoparentale .....	6
Colocation / Autre .....	6
Personnes seules .....	6
Profils électoraux .....	7
Premier tour .....	7
Sécurité .....	8
Evolution du nombre d'infractions .....	8
Pour comparer .....	9
Services à la population .....	10
Commerce .....	10
Éducation .....	10
Villes autour de Louan-Villegruis-Fontaine .....	12

# Situation géographique



## i Informations clés

- **Région** : Île-de-France
- **Département** : Seine-et-Marne
- **Code postal** : 77560
- **Superficie** : 38 km<sup>2</sup>



# Statistiques sur la population



Nombre d'habitants

**491**



Age moyen

**43 ans**



Pop active

**45.6%**



Taux chômage

**5%**



Pop densité

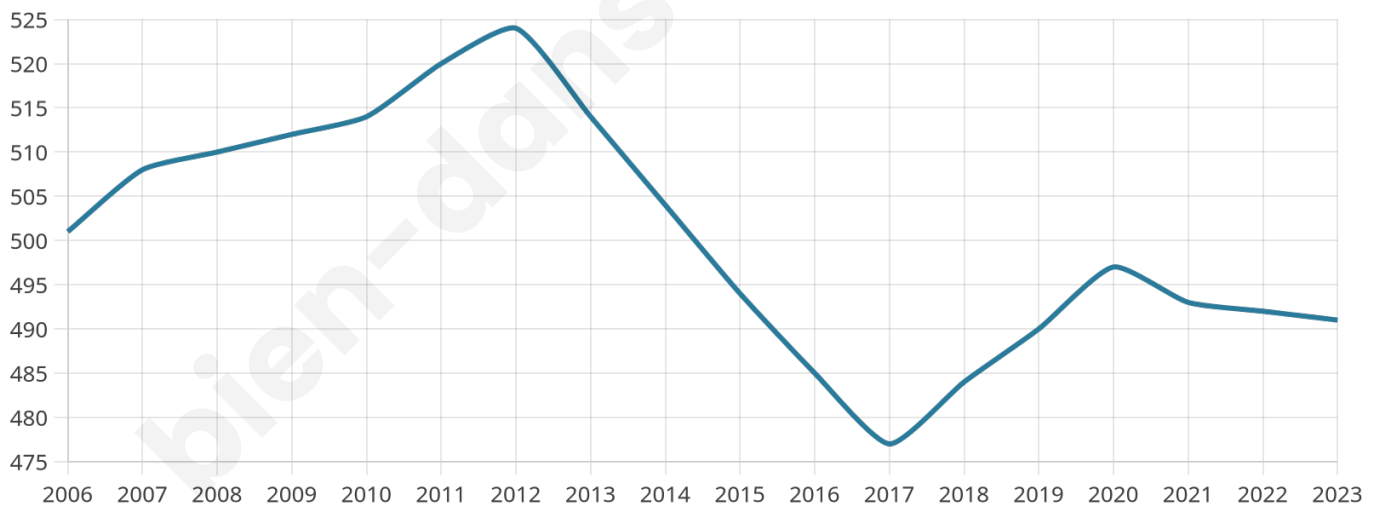
**13 h/km<sup>2</sup>**



Revenu moyen

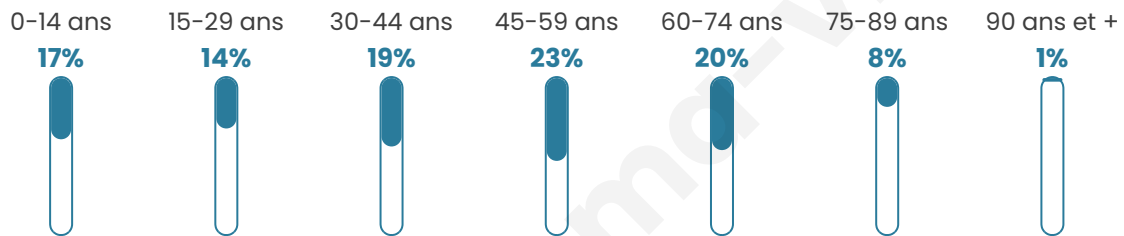
**23 160 €/an**

## Evolution du nombre d'habitants

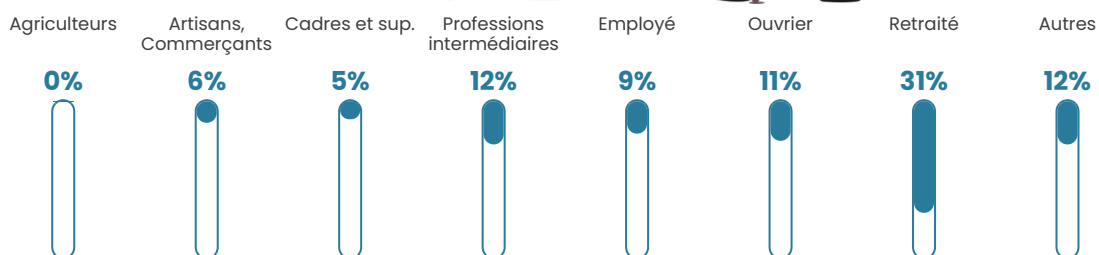


Sources : Institut national de la statistique et des études économiques (insee) selon Les dernières parutions officielles de 2024 portant sur les années 2020, 2021 et 2022.

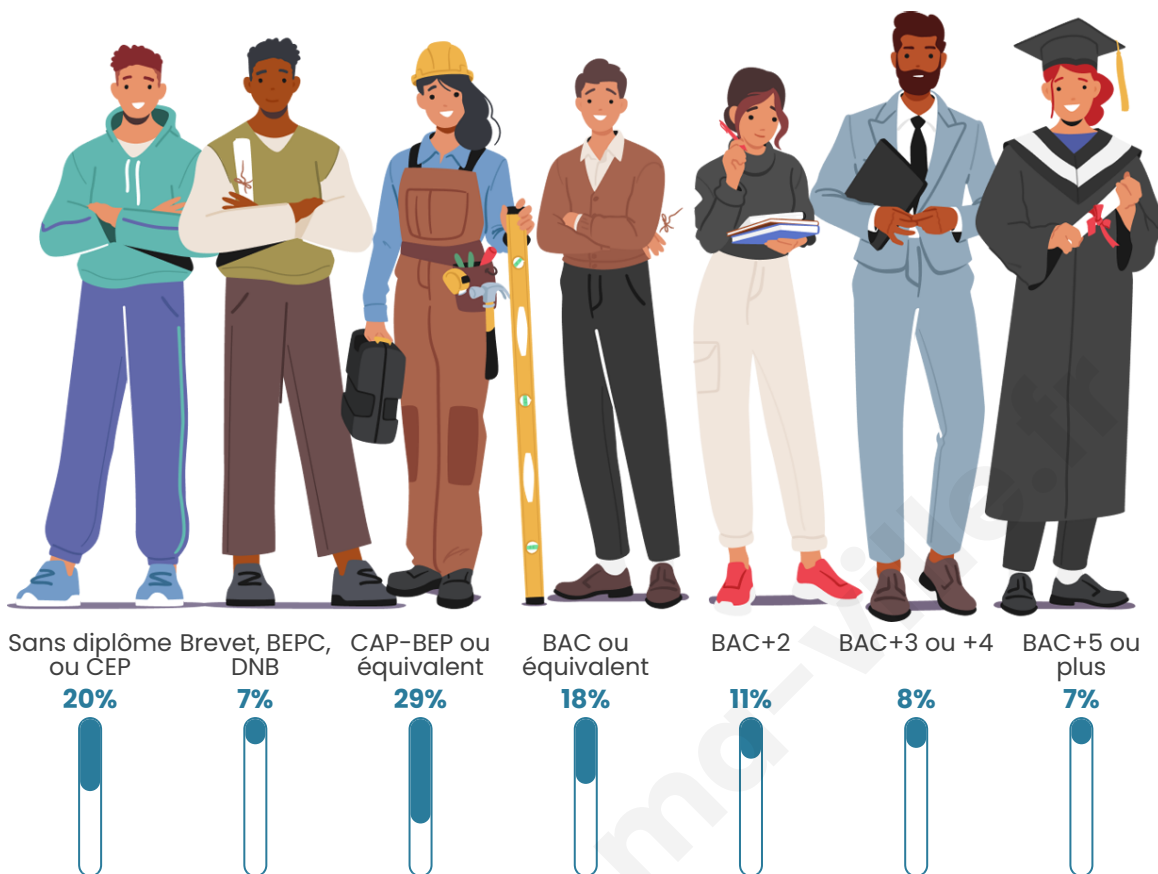
## Tranche d'âge




## Activité professionnelle



## Niveau de diplôme












## Composition des ménages



# Profils électoraux

## Premier tour

	Marine LE PEN	34.32 %
	Emmanuel MACRON	22.88 %
	Jean-Luc MÉLENCHON	13.65 %
	Éric ZEMMOUR	8.86 %
	Valérie PÉCRESE	6.64 %
	Yannick JADOT	4.43 %
	Jean LASSALLE	2.58 %
	Nicolas DUPONT-AIGNAN	2.58 %
	Fabien ROUSSEL	1.85 %
	Philippe POUTOU	1.11 %
	Anne HIDALGO	0.74 %
	Nathalie ARTHAUD	0.37 %



### 361 inscrits

Participation : 77.01%

Votes blancs : 1.80%

Votes nuls : 0.72%

## Second tour

	Emmanuel MACRON	46,72 %
	Marine LE PEN	53,28 %

### 362 inscrits

Participation : 72.1%

Votes blancs : 6.51%

Votes nuls : 0%

# Sécurité



Agressions physiques / sexuelles

0



Cambriolages

0



Vols / dégradations

0



Stupéfiants

0

## Evolution du nombre d'infractions



## Pour comparer

(en proportion du nombre d'habitants)



Sources : Bases statistiques communale, départementale et régionale de la délinquance enregistrée par la police et la gendarmerie nationales selon les dernières parutions officielles de 2025 portant sur l'année 2024 ([data.gouv](https://data.gouv.fr)).

Agressions physiques / sexuelles : Violences sexuelles, coups et blessures volontaires intrafamiliaux, coups et blessures volontaires, autres coups, blessures volontaires et vols violents sans arme.

Cambriolages : Cambriolages de logements.

Vols : Vols avec armes, vols d'accessoires sur véhicules, vols dans les véhicules, vols de véhicules, vols sans violence contre des personnes, destructions, dégradations volontaires et escroqueries.

Stupéfiants : Trafic de stupéfiants dont (AFD) et usage de stupéfiants.

# Services à la population



## Commerce

Hypermarché	X <u>Provins</u> 14km
Supermarché	X <u>Villenauxe-la-Grande</u> 8km
Superette	X <u>Villiers-Saint-Georges</u> 6km
Boulangerie	X <u>Nesle-la-Reposte</u> 6km
Boucherie	X <u>Villenauxe-la-Grande</u> 7km
Restaurant	1
Garage	1
Station-service	X <u>Villenauxe-la-Grande</u> 7km
Banque	X <u>Villiers-Saint-Georges</u> 6km
La poste	X <u>Bouchy-Saint-Genest</u> 4km
Coiffeur	2
Tabac	X <u>Nogent-sur-Seine</u> 15km
Bars / discothèque	X <u>Villenauxe-la-Grande</u> 7km
Bibliothèque	X <u>Nogent-sur-Seine</u> 15km
Cinéma	X <u>Provins</u> 15km
Vétérinaire	X <u>Villenauxe-la-Grande</u> 8km



## Santé

Pharmacie	X <u>Villenauxe-la-Grande</u> 7km
Hôpital	X <u>Nogent-sur-Seine</u> 15km
Laboratoire d'analyses médicales	X <u>Nogent-sur-Seine</u> 15km
Etablissement pour handicapé	X <u>Les Marêts</u> 13km
EHPA	X <u>Villiers-Saint-Georges</u> 6km
Médecin	X <u>Villenauxe-la-Grande</u> 7km
Dentiste	X <u>Esternay</u> 13km
Chirurgien	X <u>Saint-Brice</u> 14km
Dermatologue	X <u>Sens</u> 50km
Anesthésiste	X <u>Saint-Brice</u> 14km
Gastro-entérologue	X <u>Saint-Brice</u> 14km
Gynécologue	X <u>Provins</u> 15km
Cancérologue	X <u>Brou-sur-Chantereine</u> 69km
Neurologue	X <u>Sens</u> 49km
Ophthalmologue	X <u>Provins</u> 15km
ORL	X <u>Provins</u> 14km
Cardiologue	X <u>Provins</u> 15km
Pédiatre	X <u>Provins</u> 15km
Pneumologue	X <u>Charly-sur-Marne</u> 42km
Psychologue	X <u>Champigny</u> 42km
Radiologue	X <u>Provins</u> 15km
Rhumatologue	X <u>Provins</u> 15km
Sage-femme	X <u>Nogent-sur-Seine</u> 15km



## Éducation

Crèche	X <u>Nogent-sur-Seine</u> 15km
Ecole maternelle Public	X <u>Voulton</u> 11km
Ecole maternelle Privé	X <u>Avon</u> 60km
Ecole primaire Public	1
Ecole primaire Privé	X <u>Saint-Brice</u> 14km
Collège Public	X <u>Villiers-Saint-Georges</u> 6km
Collège Privé	X <u>Provins</u> 15km

Lycée Public	X <u>Sourdun</u> 13km
Lycée Privé	X <u>Provins</u> 15km

Sources : Base Sirene des entreprises et de leurs établissements selon les dernières parutions officielles de 2025 portant sur l'année 2024 ([data.gouv](#)). Liste, localisation et tarifs des professionnels de santé selon les dernières parutions officielles de 2025 portant sur l'année 2024 ([opendatasoft](#)) et FINESS Extraction du Fichier des établissements selon les dernières parutions officielles de 2025 portant sur l'année 2024 ([data.gouv](#)). Adresse et géolocalisation des établissements d'enseignement du premier et second degrés selon les dernières parutions officielles de 2025 portant sur l'année 2024 ([data.education.gouv](#))

bien-dans-ma-ville.fr

## Villes autour de Louan-Villegruis-Fontaine

Ville	Habitants	Superficie	Pop densité	Pop active	Taux chômage	Revenu moyen	Prix immobilier
Bouchy-Saint-Genest	213	19 km <sup>2</sup>	11 h/km <sup>2</sup>	51.2%	5.2%	24 910 €/an	NC
Saint-Bon	91	8 km <sup>2</sup>	11 h/km <sup>2</sup>	58.2%	7.7%	25 370 €/an	NC
Villiers-Saint-Georges (2 avis)	1 160	33 km <sup>2</sup>	35 h/km <sup>2</sup>	46.7%	5.2%	21 690 €/an	1 467 €/m <sup>2</sup>
Nesle-la-Reposte	89	10 km <sup>2</sup>	9 h/km <sup>2</sup>	41.6%	3.4%	NC	NC
Beauchery-Saint-Martin	384	28 km <sup>2</sup>	14 h/km <sup>2</sup>	46.6%	6.3%	23 390 €/an	1 551 €/m <sup>2</sup>
Les Essarts-le-Vicomte	134	11 km <sup>2</sup>	12 h/km <sup>2</sup>	50%	9%	23 490 €/an	NC
Villenauxe-la-Grande (5 avis)	2 605	18 km <sup>2</sup>	145 h/km <sup>2</sup>	36.5%	5.3%	21 160 €/an	NC
Montpothier	325	7 km <sup>2</sup>	46 h/km <sup>2</sup>	48.6%	4%	24 520 €/an	1 831 €/m <sup>2</sup>
Montceaux-lès-Provins	320	15 km <sup>2</sup>	21 h/km <sup>2</sup>	50%	6.6%	23 470 €/an	982 €/m <sup>2</sup>
La Forestière	209	22 km <sup>2</sup>	10 h/km <sup>2</sup>	42.1%	5.7%	22 940 €/an	NC
Courgivaux	277	10 km <sup>2</sup>	28 h/km <sup>2</sup>	45.5%	6.1%	20 180 €/an	NC
Léchelle	572	22 km <sup>2</sup>	26 h/km <sup>2</sup>	45.1%	4.7%	22 800 €/an	1 618 €/m <sup>2</sup>
Escardes	61	14 km <sup>2</sup>	4 h/km <sup>2</sup>	52.5%	4.9%	NC	NC
Saint-Pabu (2 avis)	2 087	9 km <sup>2</sup>	232 h/km <sup>2</sup>	43.1%	3.5%	24 010 €/an	1 716 €/m <sup>2</sup>
Montgenost	161	8 km <sup>2</sup>	20 h/km <sup>2</sup>	48.4%	5.6%	24 770 €/an	NC

bien-dans-ma-ville.fr



# Vous aimez votre ville ? Notez-la !

Et faites-nous part de vos remarques constructives



Avec

**BIEN** dans ma **VILLE** 