



Version web

# Ville de Le Loroux

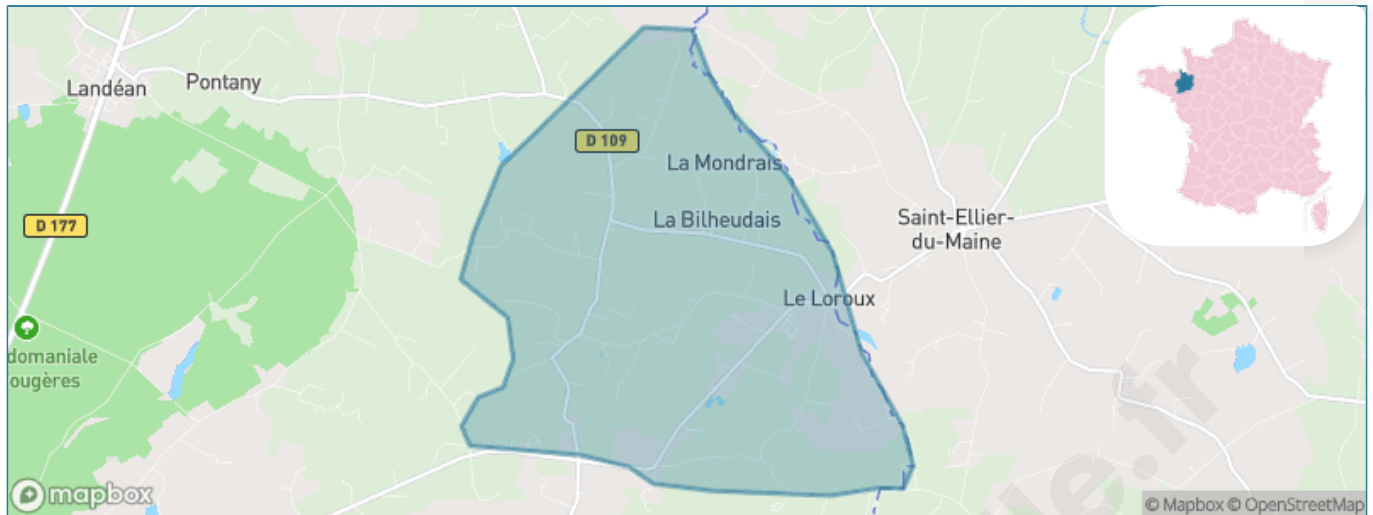
Présenté par



# Sommaire

Situation géographique .....	3
Statistiques sur la population .....	4
Evolution du nombre d'habitants .....	4
Tranche d'âge .....	5
0-14 ans .....	5
15-29 ans .....	5
30-44 ans .....	5
45-59 ans .....	5
60-74 ans .....	5
75-89 ans .....	5
90 ans et + .....	5
Activité professionnelle .....	5
Agriculteurs .....	5
Artisans, Commerçants .....	5
Cadres et sup. ....	5
Professions intermédiaires .....	5
Employé .....	5
Ouvrier .....	5
Retraité .....	5
Autres .....	5
Niveau de diplôme .....	6
Sans diplôme ou CEP .....	6
Brevet, BEPC, DNB .....	6
CAP-BEP ou équivalent .....	6
BAC ou équivalent .....	6
BAC+2 .....	6
BAC+3 ou +4 .....	6
BAC+5 ou plus .....	6
Composition des ménages .....	6
Couple sans enfant .....	6
Couple avec enfant(s) .....	6
Famille monoparentale .....	6
Colocation / Autre .....	6
Personnes seules .....	6
Profils électoraux .....	7
Premier tour .....	7
Sécurité .....	8
Evolution du nombre d'infractions .....	8
Pour comparer .....	9
Services à la population .....	10
Commerce .....	10
Éducation .....	10
Villes autour de Le Loroux .....	12

# Situation géographique



## i Informations clés

- **Région :** Bretagne
- **Département :** Ile-et-Vilaine
- **Code postal :** 35133
- **Superficie :** 11 km<sup>2</sup>



# Statistiques sur la population



Nombre d'habitants

**621**



Age moyen

**38 ans**



Pop active

**48%**



Taux chômage

**4.1%**



Pop densité

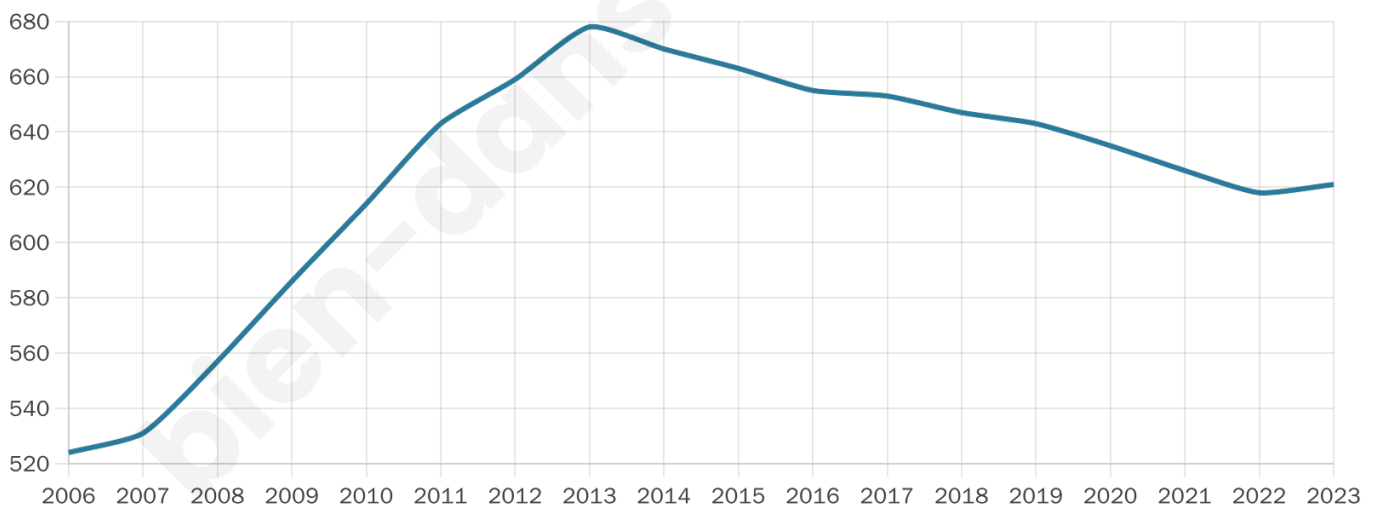
**56 h/km<sup>2</sup>**



Revenu moyen

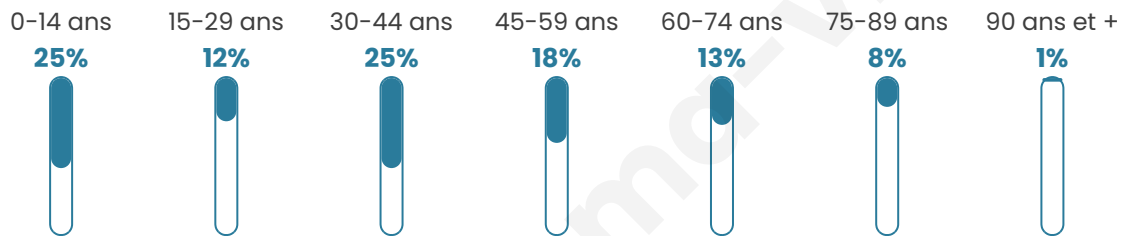
**20 770 €/an**

## Evolution du nombre d'habitants

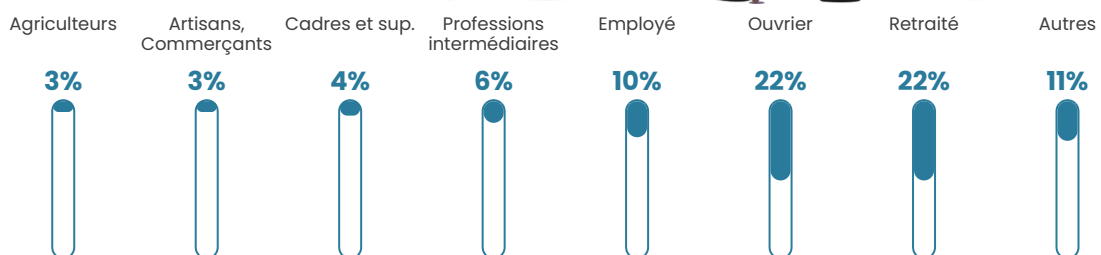


Sources : Institut national de la statistique et des études économiques (insee) selon Les dernières parutions officielles de 2024 portant sur les années 2020, 2021 et 2022.

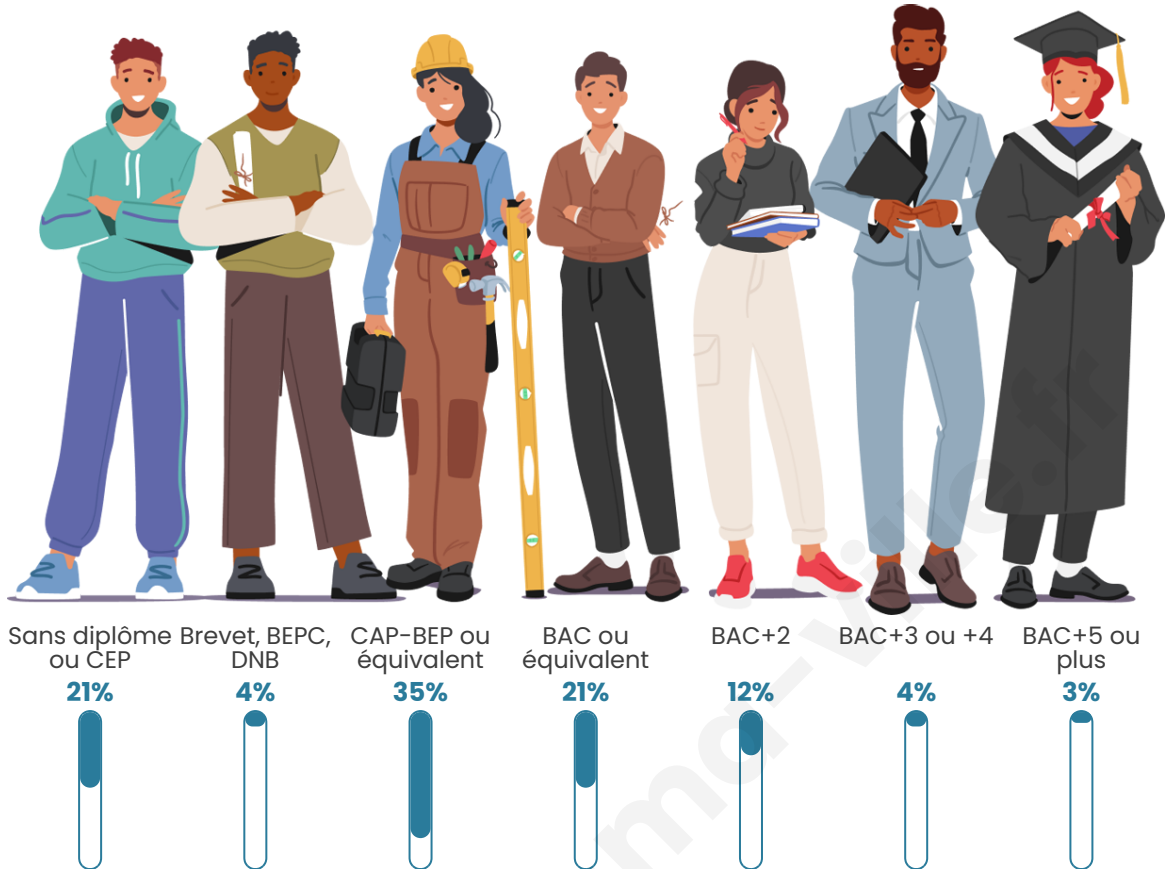
## Tranche d'âge



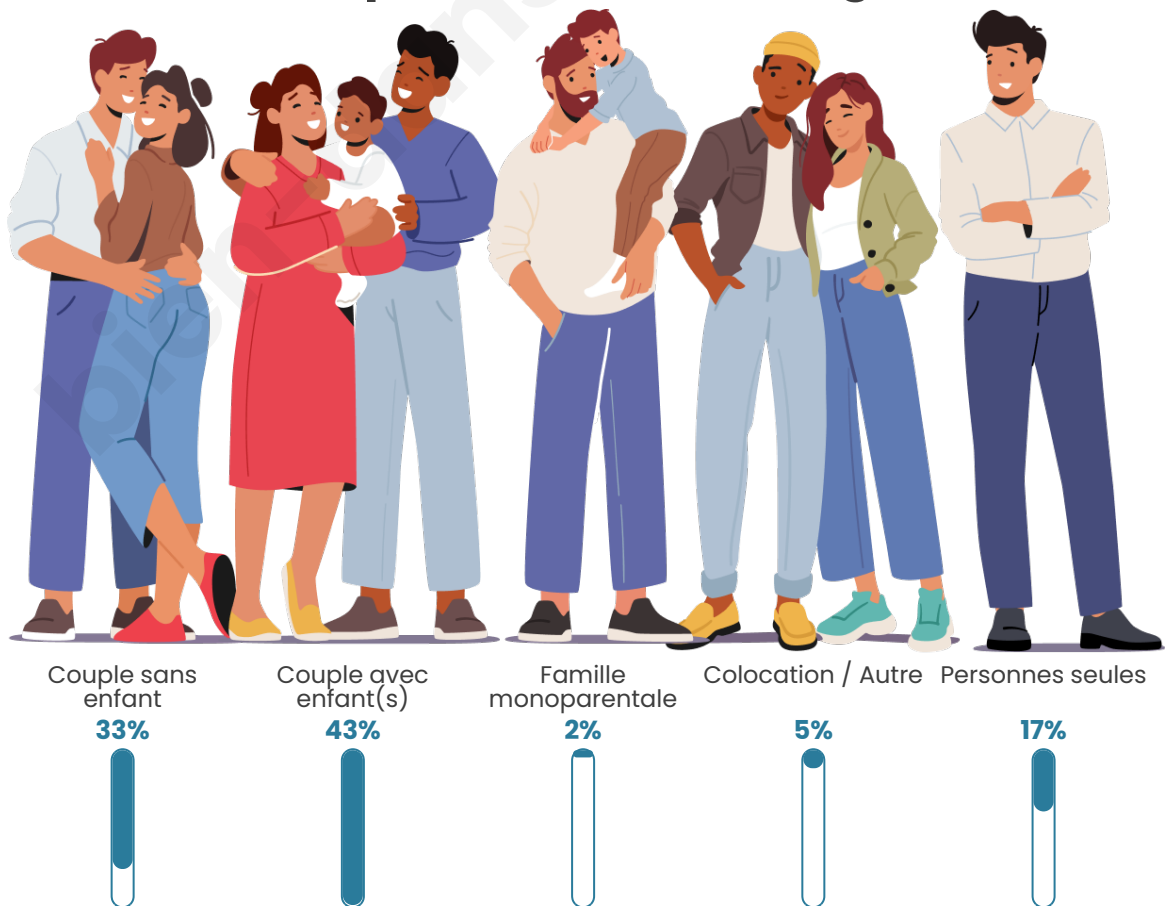
## Activité professionnelle



## Niveau de diplôme















## Composition des ménages



# Profils électoraux

## Premier tour

	Emmanuel MACRON	37.64 %
	Marine LE PEN	21.84 %
	Jean-Luc MÉLENCHON	16.09 %
	Valérie PÉCRESSÉ	5.46 %
	Jean LASSALLE	4.89 %
	Éric ZEMMOUR	3.16 %
	Yannick JADOT	3.16 %
	Fabien ROUSSEL	2.87 %
	Nathalie ARTHAUD	1.72 %
	Philippe POUTOU	1.15 %
	Nicolas DUPONT- AIGNAN	1.15 %
	Anne HIDALGO	0.86 %



### 446 inscrits

Participation : 79.15%

Votes blancs : 1.13%

Votes nuls : 0.28%

## Second tour

	Emmanuel MACRON	60,3 %
	Marine LE PEN	39,7 %

### 446 inscrits

Participation : 80.49%

Votes blancs : 5.29%

Votes nuls : 1.39%

# Sécurité



Agressions physiques / sexuelles

0



Cambriolages

0



Vols / dégradations

0



Stupéfiants

0

## Evolution du nombre d'infractions



## Pour comparer

(en proportion du nombre d'habitants)



Sources : Bases statistiques communale, départementale et régionale de la délinquance enregistrée par la police et la gendarmerie nationales selon les dernières parutions officielles de 2025 portant sur l'année 2024 ([data.gouv](https://data.gouv.fr)).

Agressions physiques / sexuelles : Violences sexuelles, coups et blessures volontaires intrafamiliaux, coups et blessures volontaires, autres coups, blessures volontaires et vols violents sans arme.

Cambriolages : Cambriolages de logements.

Vols : Vols avec armes, vols d'accessoires sur véhicules, vols dans les véhicules, vols de véhicules, vols sans violence contre des personnes, destructions, dégradations volontaires et escroqueries.

Stupéfiants : Trafic de stupéfiants dont (AFD) et usage de stupéfiants.

# Services à la population



## Commerce

Hypermarché	X <a href="#">Fougères</a> 10km
Supermarché	X <a href="#">Louvigné-du-Désert</a> 10km
Superette	X <a href="#">Saint-Ellier-du-Maine</a> 1km
Boulangerie	1
Boucherie	X <a href="#">Pontmain</a> 4km
Restaurant	1
Garage	2
Station-service	X <a href="#">Fougerolles-du-Plessis</a> 10km
Banque	X <a href="#">Pontmain</a> 4km
La poste	X <a href="#">Fougères</a> 9km
Coiffeur	1
Tabac	X <a href="#">Louvigné-du-Désert</a> 10km
Bars / discothèque	X <a href="#">La Bazouge-du-Désert</a> 6km
Bibliothèque	X <a href="#">Fougères</a> 10km
Cinéma	X <a href="#">Fougères</a> 11km
Vétérinaire	X <a href="#">Montaudin</a> 6km



## Santé

Pharmacie	X <a href="#">Montaudin</a> 6km
Hôpital	X <a href="#">Fougères</a> 10km
Laboratoire d'analyses médicales	X <a href="#">Fougères</a> 11km
Etablissement pour handicapé	X <a href="#">Pontmain</a> 4km
EHPA	X <a href="#">Pontmain</a> 4km
Médecin	X <a href="#">La Chapelle-Janson</a> 6km
Dentiste	X <a href="#">Louvigné-du-Désert</a> 10km
Chirurgien	X <a href="#">Fougères</a> 10km
Dermatologue	X <a href="#">Ambrières-les-Vallées</a> 32km
Anesthésiste	X <a href="#">Fougerolles-du-Plessis</a> 11km
Gastro-entérologue	X <a href="#">Saint-Georges-de-Reintembault</a> 20km
Gynécologue	X <a href="#">Fougères</a> 11km
Cancérologue	X <a href="#">Le Val-Saint-Père</a> 37km
Neurologue	X <a href="#">Saint-Georges-de-Reintembault</a> 20km
Ophtalmologue	X <a href="#">Fougères</a> 11km
ORL	X <a href="#">Vitré</a> 33km
Cardiologue	X <a href="#">Fougères</a> 10km
Pédiatre	X <a href="#">Fougères</a> 11km
Pneumologue	X <a href="#">Fougères</a> 10km
Psychologue	X <a href="#">Fougères</a> 11km
Radiologue	X <a href="#">Fougerolles-du-Plessis</a> 11km
Rhumatologue	X <a href="#">Fougères</a> 11km
Sage-femme	X <a href="#">Fougères</a> 11km



## Éducation

Crèche	X <a href="#">Saint-Ellier-du-Maine</a> 1km
Ecole maternelle Public	X <a href="#">Fougères</a> 12km
Ecole maternelle Privé	X <a href="#">Vitré</a> 32km
Ecole primaire Public	X <a href="#">Saint-Mars-sur-la-Futaie</a> 5km
Ecole primaire Privé	1
Collège Public	X <a href="#">Landivy</a> 9km
Collège Privé	X <a href="#">Fougères</a> 11km
Lycée Public	X <a href="#">Fougères</a> 11km
Lycée Privé	X <a href="#">Fougères</a> 11km

Sources : Base Sirene des entreprises et de leurs établissements selon les dernières parutions officielles de 2025 portant sur l'année 2024 ([data.gouv](#)). Liste, localisation et tarifs des professionnels de santé selon les dernières parutions officielles de 2025 portant sur l'année 2024 ([opendatasoft](#)) et FINISS Extraction du Fichier des établissements selon les dernières parutions officielles de 2025 portant sur l'année 2024 ([data.gouv](#)). Adresse et géolocalisation des établissements d'enseignement du premier et second degrés selon les

bien-dans-ma-ville.fr

## Villes autour de Le Loroux

Ville	Habitants	Superficie	Pop densité	Pop active	Taux chômage	Revenu moyen	Prix immobilier
Saint-Ellier-du-Maine (1 avis)	508	17 km <sup>2</sup>	30 h/km <sup>2</sup>	44.1%	3%	18 970 €/an	831 €/m <sup>2</sup>
Pontmain	809	7 km <sup>2</sup>	116 h/km <sup>2</sup>	29.5%	1.2%	21 040 €/an	964 €/m <sup>2</sup>
Saint-Mars-sur-la-Futaie	522	21 km <sup>2</sup>	25 h/km <sup>2</sup>	42.3%	3.4%	23 080 €/an	670 €/m <sup>2</sup>
Montaudin	879	21 km <sup>2</sup>	42 h/km <sup>2</sup>	42.5%	2.6%	20 750 €/an	1 109 €/m <sup>2</sup>
La Chapelle-Janson (1 avis)	2 451	45 km <sup>2</sup>	54 h/km <sup>2</sup>	47.5%	2.6%	21 980 €/an	1 236 €/m <sup>2</sup>
Larchamp	1 001	40 km <sup>2</sup>	25 h/km <sup>2</sup>	47.1%	2.4%	20 860 €/an	902 €/m <sup>2</sup>
Landéan (1 avis)	1 250	27 km <sup>2</sup>	46 h/km <sup>2</sup>	42.9%	2.2%	21 380 €/an	1 301 €/m <sup>2</sup>
Laignelet	1 234	14 km <sup>2</sup>	88 h/km <sup>2</sup>	45.2%	2.9%	23 920 €/an	1 677 €/m <sup>2</sup>
Landivy (1 avis)	1 094	28 km <sup>2</sup>	39 h/km <sup>2</sup>	41.4%	3.8%	20 680 €/an	844 €/m <sup>2</sup>
Fleurigné (1 avis)	917	0 km <sup>2</sup>	917 h/km <sup>2</sup>	0%	0%	NC	1 015 €/m <sup>2</sup>
Saint-Berthevin-la-Tannière	308	17 km <sup>2</sup>	18 h/km <sup>2</sup>	41.6%	3.6%	19 360 €/an	948 €/m <sup>2</sup>
La Dorée	286	17 km <sup>2</sup>	17 h/km <sup>2</sup>	38.1%	1.4%	18 620 €/an	584 €/m <sup>2</sup>
Fougerolles-du-Plessis	1 215	33 km <sup>2</sup>	37 h/km <sup>2</sup>	33.6%	1.2%	20 450 €/an	885 €/m <sup>2</sup>
Beaucé	1 256	8 km <sup>2</sup>	157 h/km <sup>2</sup>	47.7%	2%	23 310 €/an	1 411 €/m <sup>2</sup>
Louvigné-du-Désert (1 avis)	3 346	41 km <sup>2</sup>	82 h/km <sup>2</sup>	38.1%	3.6%	20 580 €/an	1 081 €/m <sup>2</sup>

bien-dans-ma-ville.fr



# **Vous aimez votre ville ? Notez-la !**

Et faites-nous part de vos remarques constructives



Avec

**BIEN** dans ma **VILLE** 