



Version web

Ville de Loriol-du-Comtat

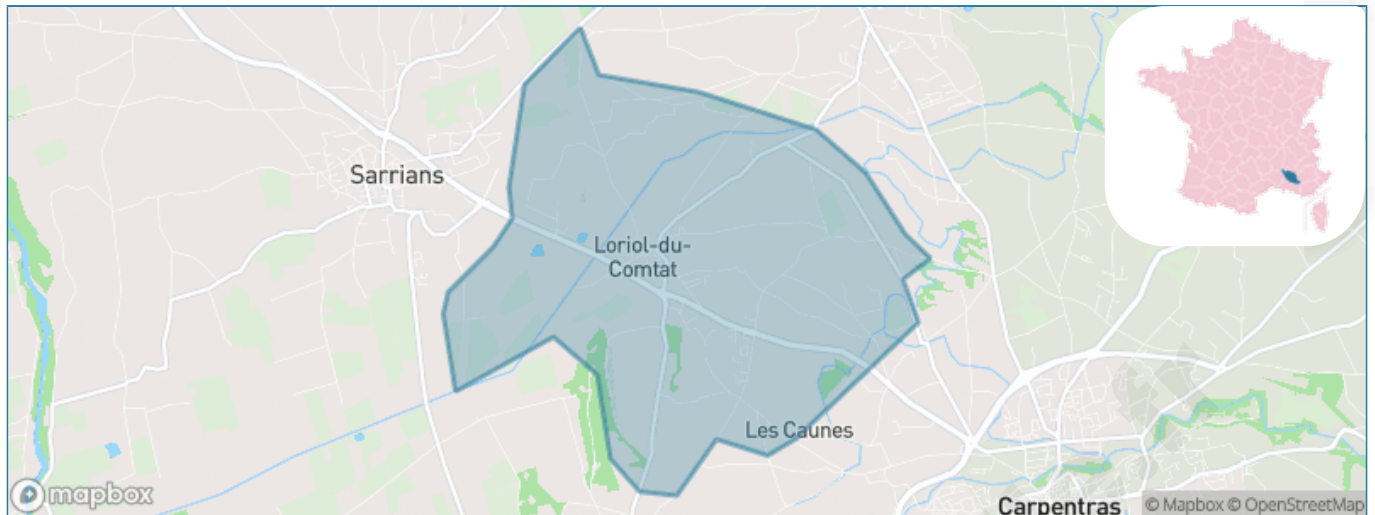
Présenté par

BIEN dans
ma **VILLE** 

Sommaire

Situation géographique	3
Statistiques sur la population	4
Evolution du nombre d'habitants	4
Tranche d'âge	5
0-14 ans	5
15-29 ans	5
30-44 ans	5
45-59 ans	5
60-74 ans	5
75-89 ans	5
90 ans et +	5
Activité professionnelle	5
Agriculteurs	5
Artisans, Commerçants	5
Cadres et sup.	5
Professions intermédiaires	5
Employé	5
Ouvrier	5
Retraité	5
Autres	5
Niveau de diplôme	6
Sans diplôme ou CEP	6
Brevet, BEPC, DNB	6
CAP-BEP ou équivalent	6
BAC ou équivalent	6
BAC+2	6
BAC+3 ou +4	6
BAC+5 ou plus	6
Composition des ménages	6
Couple sans enfant	6
Couple avec enfant(s)	6
Famille monoparentale	6
Colocation / Autre	6
Personnes seules	6
Profil électoraux	7
Premier tour	7
Sécurité	8
Evolution du nombre d'infractions	8
Pour comparer	9
Services à la population	10
Commerce	10
Éducation	10
Villes autour de Loriol-du-Comtat	11
Avis sur la ville de Loriol-du-Comtat	12
Moyenne par critère	12
Villes autour de Loriol-du-Comtat	12
Répartition des avis par note	12
Répartition des avis par note	12

Situation géographique



i Informations clés

- **Région** : Provence-Alpes-Côte d'Azur
- **Département** : Vaucluse
- **Code postal** : 84870
- **Superficie** : 11 km²



Statistiques sur la population



Nombre d'habitants

2 486



Age moyen

43 ans



Pop active

47.1%



Taux chômage

8.5%



Pop densité

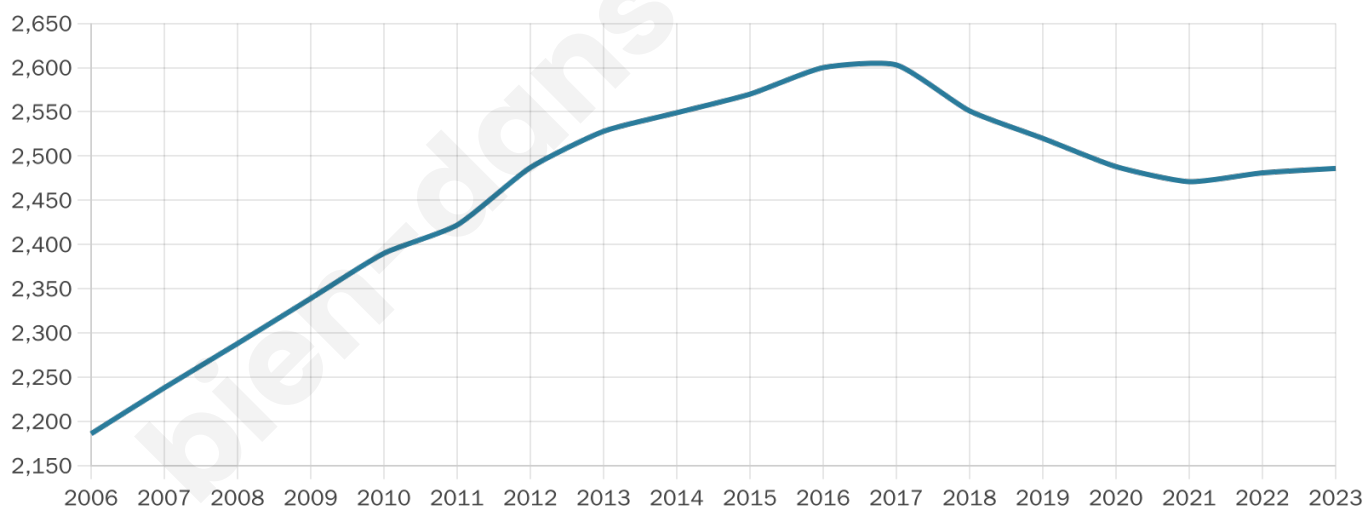
226 h/km²



Revenu moyen

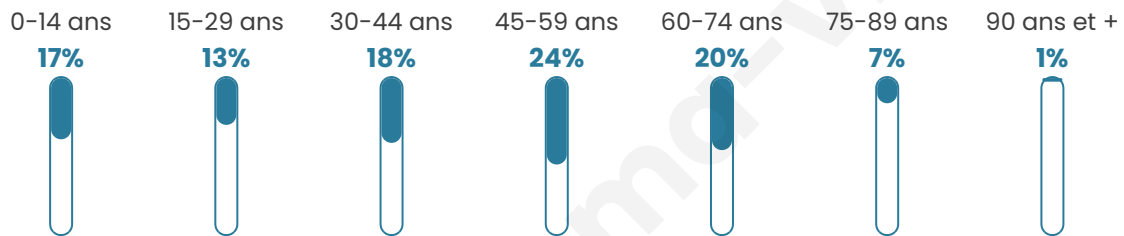
24 450 €/an

Evolution du nombre d'habitants

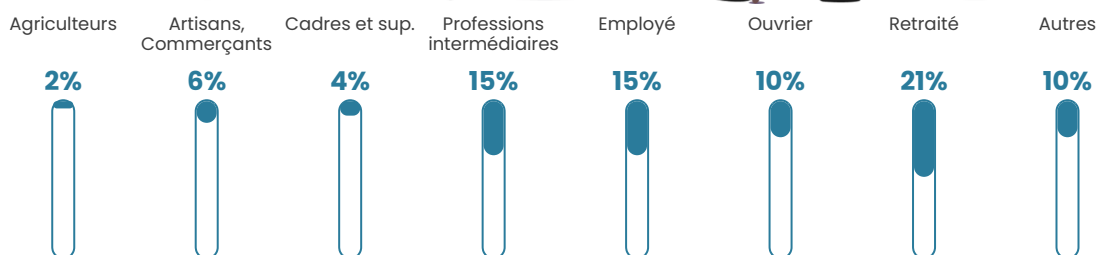


Sources : Institut national de la statistique et des études économiques (insee) selon Les dernières parutions officielles de 2024 portant sur les années 2020, 2021 et 2022.


Tranche d'âge



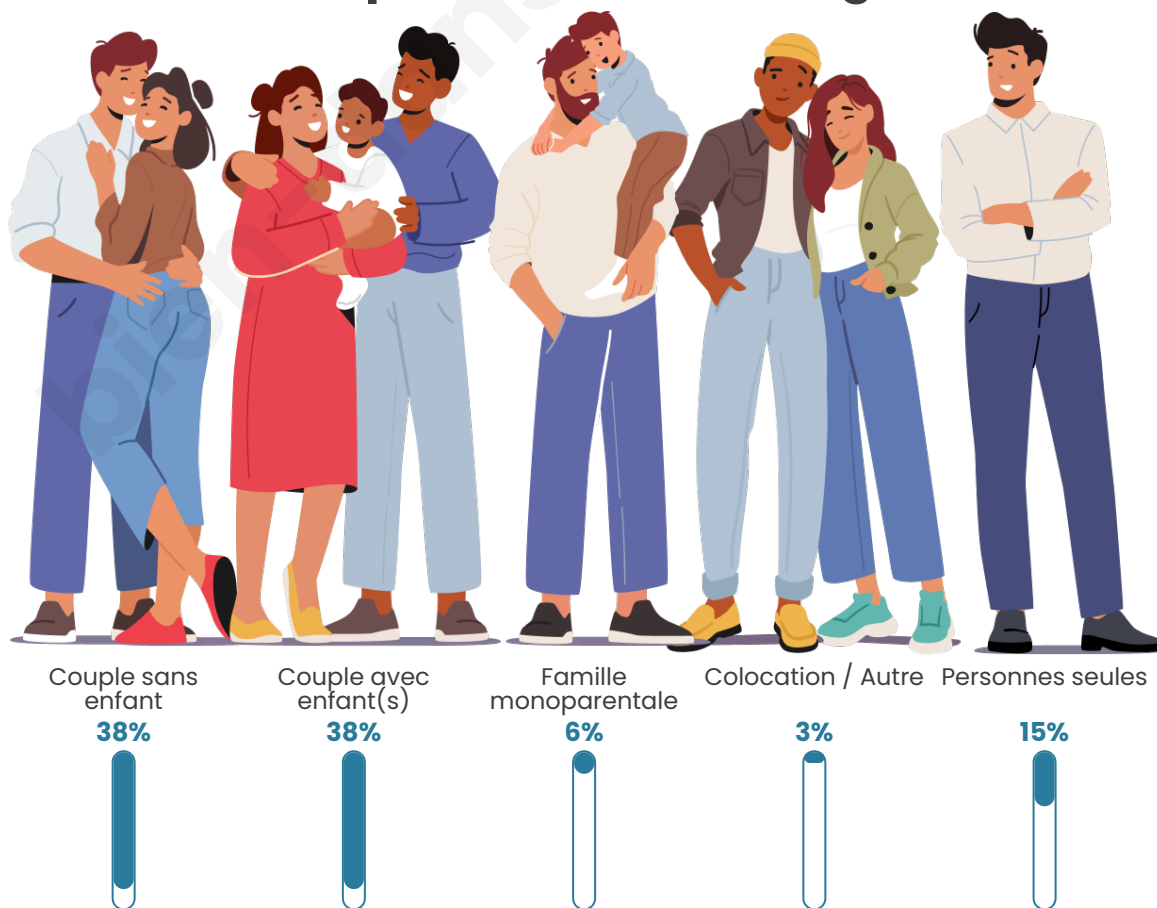
Activité professionnelle



Niveau de diplôme












Composition des ménages



Profils électoraux

Premier tour

	Marine LE PEN	34.44 %
	Emmanuel MACRON	22.96 %
	Jean-Luc MÉLENCHON	12.84 %
	Éric ZEMMOUR	12.70 %
	Valérie PÉCRESSE	3.80 %
	Yannick JADOT	3.33 %
	Jean LASSALLE	3.26 %
	Nicolas DUPONT-AIGNAN	2.85 %
	Fabien ROUSSEL	1.43 %
	Anne HIDALGO	1.09 %
	Nathalie ARTHAUD	0.82 %
	Philippe POUTOU	0.48 %



1 817 inscrits

Participation : 82.72%

Votes blancs : 1.46%

Votes nuls : 0.60%

Second tour

	Emmanuel MACRON	40,94 %
	Marine LE PEN	59,06 %

1 817 inscrits

Participation : 83.87%

Votes blancs : 5.64%

Votes nuls : 2.03%

Sécurité



Agressions physiques / sexuelles

0



Cambriolages

21



Vols / dégradations

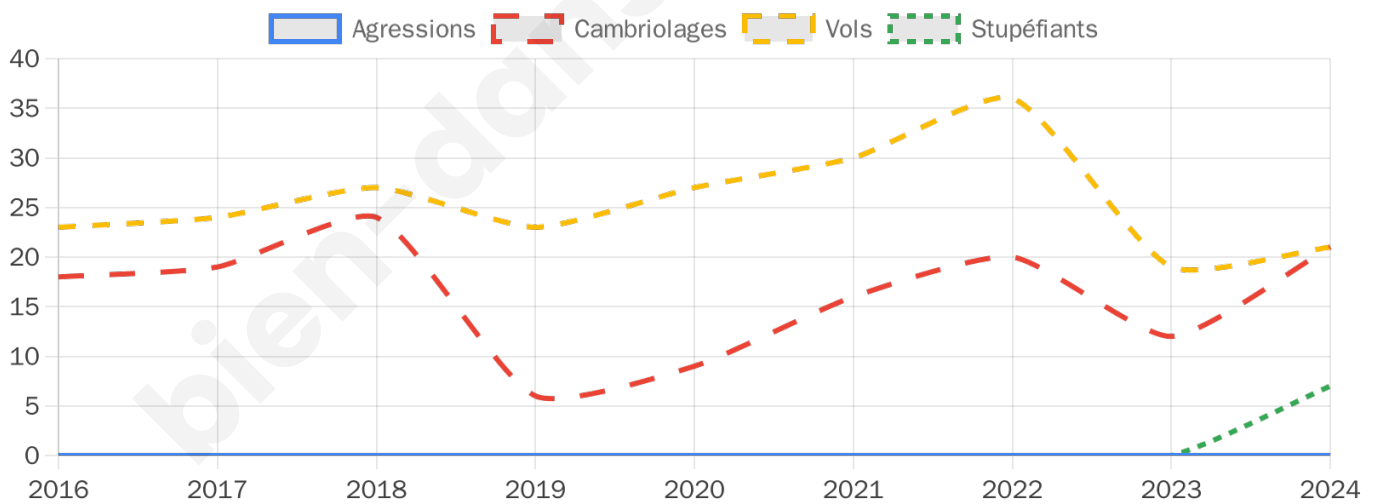
21



Stupéfiants

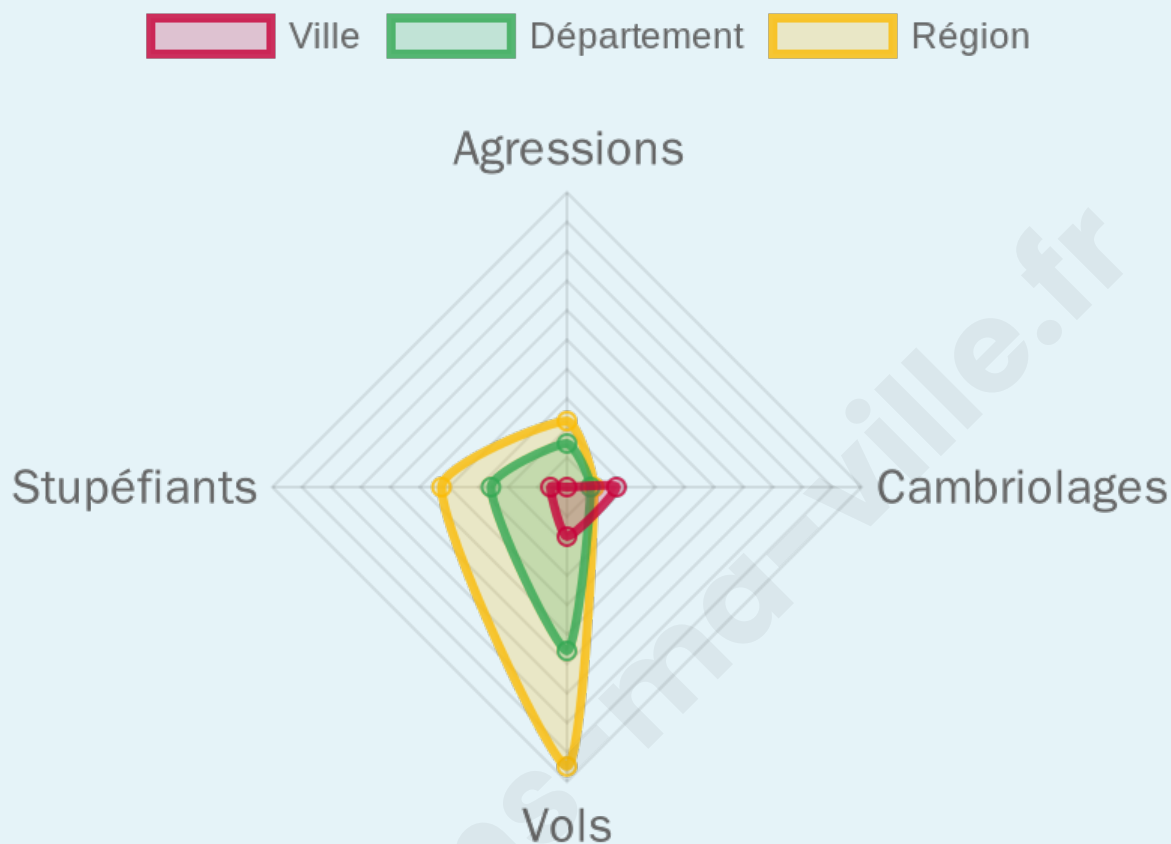
7

Evolution du nombre d'infractions



Pour comparer

(en proportion du nombre d'habitants)



Sources : Bases statistiques communale, départementale et régionale de la délinquance enregistrée par la police et la gendarmerie nationales selon les dernières parutions officielles de 2025 portant sur l'année 2024 ([data.gouv](https://data.gouv.fr)).

Agressions physiques / sexuelles : Violences sexuelles, coups et blessures volontaires intrafamiliaux, coups et blessures volontaires, autres coups, blessures volontaires et vols violents sans arme.

Cambriolages : Cambriolages de logements.

Vols : Vols avec armes, vols d'accessoires sur véhicules, vols dans les véhicules, vols de véhicules, vols sans violence contre des personnes, destructions, dégradations volontaires et escroqueries.

Stupéfiants : Trafic de stupéfiants dont (AFD) et usage de stupéfiants.

Services à la population



Commerce

Hypermarché	X Carpentras 5km
Supermarché	X Sarrians 2km
Superette	2
Boulangerie	1
Boucherie	X Sarrians 2km
Restaurant	3
Garage	5
Station-service	X Aubignan 2km
Banque	X Sarrians 2km
La poste	X Sarrians 2km
Coiffeur	5
Tabac	X Sarrians 2km
Bars / discothèque	1
Bibliothèque	X Carpentras 5km
Cinéma	X Carpentras 5km
Vétérinaire	1



Santé

Pharmacie	1
Hôpital	X Carpentras 5km
Laboratoire d'analyses médicales	X Sarrians 2km
Etablissement pour handicapé	X Sarrians 2km
EHPA	X Sarrians 3km
Médecin	2
Dentiste	1
Chirurgien	X Carpentras 5km
Dermatologue	X Carpentras 5km
Anesthésiste	X Carpentras 6km
Gastro-entérologue	X Carpentras 5km
Gynécologue	X Carpentras 5km
Cancérologue	X Nîmes 61km
Neurologue	X Carpentras 5km
Ophthalmologue	X Carpentras 5km
ORL	X Carpentras 5km
Cardiologue	X Carpentras 5km
Pédiatre	X Carpentras 5km
Pneumologue	X Orange 16km
Psychologue	X Aubignan 3km
Radiologue	X Carpentras 5km
Rhumatologue	X Carpentras 5km
Sage-femme	X Carpentras 5km



Éducation

Crèche	2
Ecole maternelle Public	1
Ecole maternelle Privé	X Vaison-la-Romaine 19km
Ecole primaire Public	1
Ecole primaire Privé	X Carpentras 5km
Collège Public	X Carpentras 5km
Collège Privé	X Carpentras 5km
Lycée Public	X Carpentras 5km
Lycée Privé	X Carpentras 5km

Sources : Base Sirene des entreprises et de leurs établissements selon les dernières parutions officielles de 2025 portant sur l'année 2024 ([data.gouv](#)). Liste, localisation et tarifs des professionnels de santé selon les dernières parutions officielles de 2025 portant sur l'année 2024 ([opendatasoft](#)) et FINISS Extraction du Fichier des établissements selon les dernières parutions officielles de 2025 portant sur l'année 2024 ([data.gouv](#)). Adresse et géolocalisation des établissements d'enseignement du premier et second degrés selon les dernières parutions officielles de 2025 portant sur l'année 2024 ([data.education.gouv](#))

Villes autour de Loriol-du-Comtat

Ville	Habitants	Superficie	Pop densité	Pop active	Taux chômage	Revenu moyen	Prix immobilier
Aubignan (4 avis)	5 981	15 km ²	399 h/km ²	45.9%	6.1%	22 270 €/an	2 354 €/m ²
Sarrians (10 avis)	5 792	37 km ²	157 h/km ²	47.7%	4.9%	22 200 €/an	2 759 €/m ²
Beaumes-de-Venise (1 avis)	2 442	18 km ²	136 h/km ²	43.6%	5.2%	22 130 €/an	2 119 €/m ²
Carpentras (44 avis)	31 619	37 km ²	855 h/km ²	39.6%	7.5%	18 780 €/an	2 128 €/m ²
Monteux (22 avis)	13 301	39 km ²	341 h/km ²	46.2%	6.2%	21 430 €/an	2 577 €/m ²
Vacqueyras (1 avis)	1 179	9 km ²	131 h/km ²	50.4%	4.2%	23 650 €/an	1 669 €/m ²
Saint-Hippolyte-le-Graveyron	168	4 km ²	42 h/km ²	42.3%	3.6%	27 550 €/an	2 455 €/m ²
Lafare	130	4 km ²	33 h/km ²	53.1%	3.1%	23 640 €/an	3 037 €/m ²
Jonquières (7 avis)	5 201	23 km ²	226 h/km ²	47.6%	4.7%	21 940 €/an	1 860 €/m ²
Caromb (3 avis)	3 479	18 km ²	193 h/km ²	43.1%	4.1%	22 480 €/an	4 556 €/m ²
La Roque-Alric	50	4 km ²	13 h/km ²	42%	2%	NC	1 481 €/m ²
Gigondas	448	27 km ²	17 h/km ²	44.2%	2%	28 390 €/an	2 688 €/m ²
Courthézon (12 avis)	6 426	32 km ²	201 h/km ²	44.3%	6.7%	22 150 €/an	1 869 €/m ²
Modène (1 avis)	458	4 km ²	115 h/km ²	51.3%	4.6%	25 240 €/an	2 333 €/m ²
Le Barroux (1 avis)	662	16 km ²	41 h/km ²	49.2%	2.4%	24 600 €/an	2 443 €/m ²

Avis sur la ville de Loriol-du-Comtat



Moyenne par critère



Villes autour de Loriol-du-Comtat

Ville	Note globale	Sécurité	Éducation	Sport Loisir	Environnement	Vie pratique
Aubignan (4 avis)	4.0	4.8	4.3	3.5	3.3	4.0
Sarriars (10 avis)	2.8	2.7	2.7	2.9	2.8	2.8
Beaumes-de-Venise (1 avis)	2.4	1.0	4.0	4.0	1.0	2.0
Carpentras (44 avis)	2.9	2.0	3.3	3.4	2.9	3.0
Monteux (22 avis)	3.7	3.9	3.7	3.7	3.5	3.9
Vacqueyras (1 avis)	3.2	4.0	2.0	3.0	3.0	4.0
Saint-Hippolyte-le-Graveyron	-	-	-	-	-	-
Lafare	-	-	-	-	-	-
Jonquières (7 avis)	2.7	2.7	3.7	2.7	2.1	2.1
Caromb (3 avis)	3.9	4.3	3.7	3.7	4.3	3.3
La Roque-Alric	-	-	-	-	-	-
Gigondas	-	-	-	-	-	-
Courthézon (12 avis)	4.0	3.8	4.1	4.0	4.3	4.0
Modène (1 avis)	2.6	5.0	2.0	1.0	4.0	1.0
Le Barroux (1 avis)	5.0	5.0	5.0	5.0	5.0	5.0



Vous aimez votre ville ? Notez-la !

Et faites-nous part de vos remarques constructives



Avec

BIEN dans
ma **VILLE** 