



Version web

Ville de Loriges

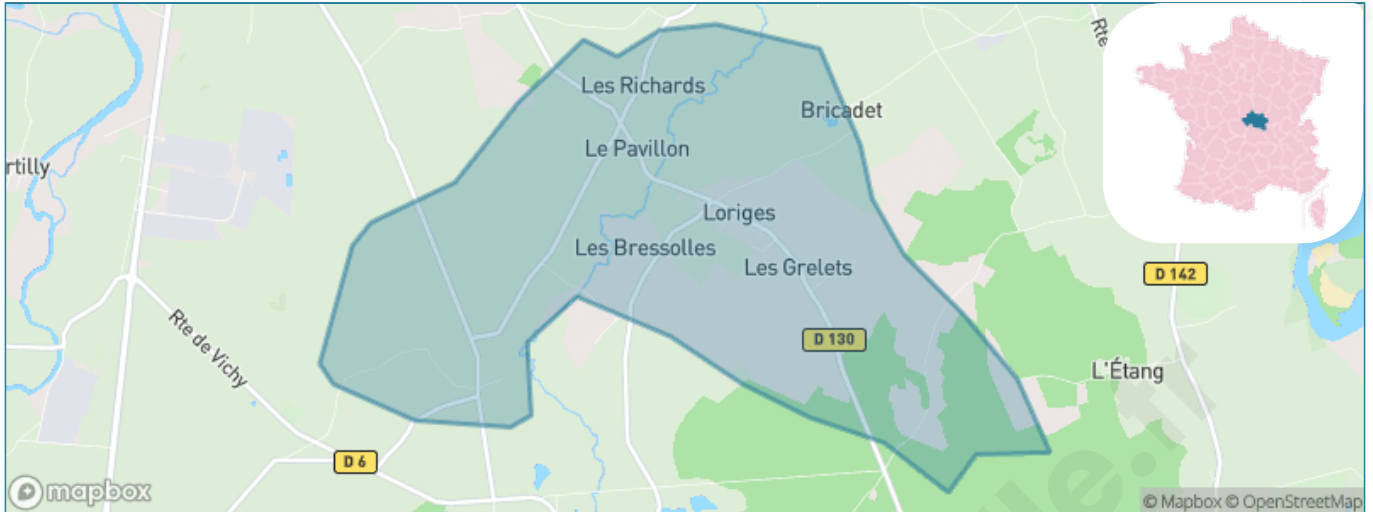
Présenté par

BIEN dans
ma **VILLE** 

Sommaire

Situation géographique	3
Statistiques sur la population	4
Evolution du nombre d'habitants	4
Tranche d'âge	5
0-14 ans	5
15-29 ans	5
30-44 ans	5
45-59 ans	5
60-74 ans	5
75-89 ans	5
90 ans et +	5
Activité professionnelle	5
Agriculteurs	5
Artisans, Commerçants	5
Cadres et sup.	5
Professions intermédiaires	5
Employé	5
Ouvrier	5
Retraité	5
Autres	5
Niveau de diplôme	6
Sans diplôme ou CEP	6
Brevet, BEPC, DNB	6
CAP-BEP ou équivalent	6
BAC ou équivalent	6
BAC+2	6
BAC+3 ou +4	6
BAC+5 ou plus	6
Composition des ménages	6
Couple sans enfant	6
Couple avec enfant(s)	6
Famille monoparentale	6
Colocation / Autre	6
Personnes seules	6
Profils électoraux	7
Premier tour	7
Sécurité	8
Evolution du nombre d'infractions	8
Pour comparer	9
Services à la population	10
Commerce	10
Éducation	10
Villes autour de Loriges	12

Situation géographique



i Informations clés

- **Région** : Auvergne-Rhône-Alpes
- **Département** : Allier
- **Code postal** : 03500
- **Superficie** : 9 km²



Statistiques sur la population



Nombre d'habitants

350



Age moyen

39 ans



Pop active

48.3%



Taux chômage

12.6%



Pop densité

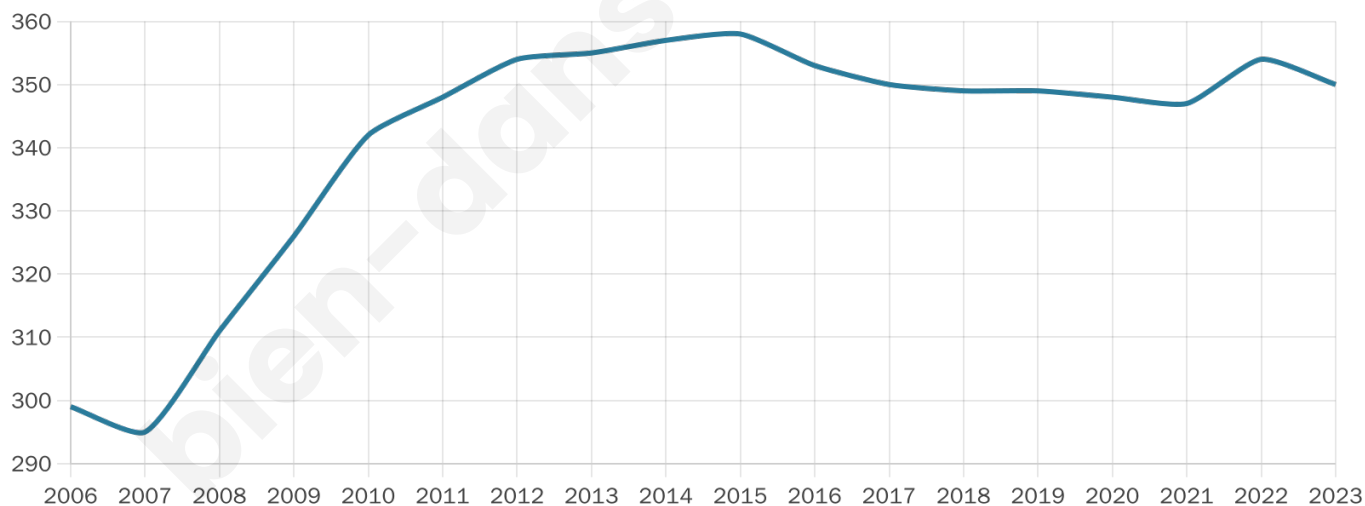
39 h/km²



Revenu moyen

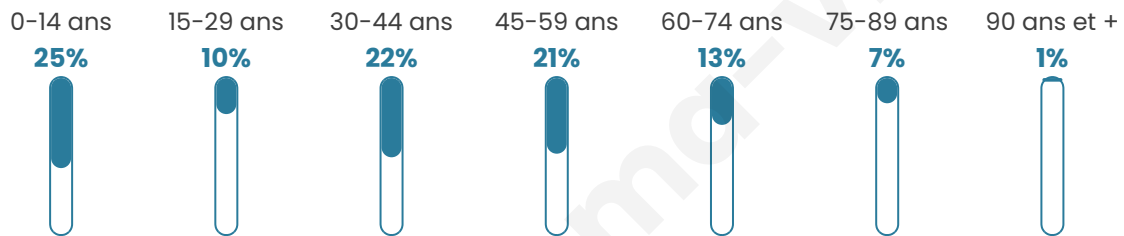
21 710 €/an

Evolution du nombre d'habitants

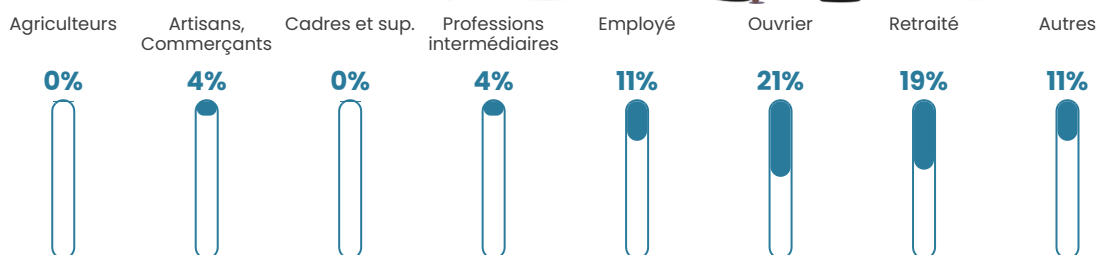


Sources : Institut national de la statistique et des études économiques (insee) selon Les dernières parutions officielles de 2024 portant sur les années 2020, 2021 et 2022.


Tranche d'âge




Activité professionnelle



Niveau de diplôme















Composition des ménages



Profils électoraux

Premier tour

	Marine LE PEN	44.33 %
	Emmanuel MACRON	18.72 %
	Éric ZEMMOUR	10.84 %
	Jean-Luc MÉLENCHON	7.88 %
	Jean LASSALLE	4.43 %
	Anne HIDALGO	3.45 %
	Valérie PÉCRESE	2.96 %
	Nicolas DUPONT-AIGNAN	2.96 %
	Fabien ROUSSEL	2.46 %
	Yannick JADOT	1.48 %
	Nathalie ARTHAUD	0.49 %
	Philippe POUTOU	0.00 %



288 inscrits

Participation : 74.31%

Votes blancs : 4.21%

Votes nuls : 0.93%

Second tour

	Emmanuel MACRON	30,11 %
	Marine LE PEN	69,89 %

288 inscrits

Participation : 70.49%

Votes blancs : 5.91%

Votes nuls : 2.46%

Sécurité



Agressions physiques / sexuelles

0



Cambriolages

0



Vols / dégradations

0



Stupéfiants

0

Evolution du nombre d'infractions



Pour comparer

(en proportion du nombre d'habitants)



Sources : Bases statistiques communale, départementale et régionale de la délinquance enregistrée par la police et la gendarmerie nationales selon les dernières parutions officielles de 2025 portant sur l'année 2024 ([data.gouv](https://data.gouv.fr)).

Agressions physiques / sexuelles : Violences sexuelles, coups et blessures volontaires intrafamiliaux, coups et blessures volontaires, autres coups, blessures volontaires et vols violents sans arme.

Cambriolages : Cambriolages de logements.

Vols : Vols avec armes, vols d'accessoires sur véhicules, vols dans les véhicules, vols de véhicules, vols sans violence contre des personnes, destructions, dégradations volontaires et escroqueries.

Stupéfiants : Trafic de stupéfiants dont (AFD) et usage de stupéfiants.

Services à la population



Commerce

Hypermarché	X Vichy 16km
Supermarché	X Saint-Pourçain-sur-Sioule 4km
Superette	X Saint-Pourçain-sur-Sioule 5km
Boulangerie	X Saint-Pourçain-sur-Sioule 4km
Boucherie	X Varennes-sur-Allier 5km
Restaurant	X Paray-sous-Briailles 4km
Garage	X Saint-Pourçain-sur-Sioule 4km
Station-service	X Varennes-sur-Allier 5km
Banque	X Varennes-sur-Allier 5km
La poste	X Saint-Pourçain-sur-Sioule 5km
Coiffeur	X Saint-Pourçain-sur-Sioule 2km
Tabac	X Varennes-sur-Allier 5km
Bars / discothèque	X Paray-sous-Briailles 1km
Bibliothèque	X Varennes-sur-Allier 5km
Cinéma	X Vichy 18km
Vétérinaire	X Saint-Pourçain-sur-Sioule 4km



Santé

Pharmacie	X Varennes-sur-Allier 5km
Hôpital	X Saint-Pourçain-sur-Sioule 5km
Laboratoire d'analyses médicales	X Varennes-sur-Allier 5km
Etablissement pour handicapé	X Saint-Pourçain-sur-Sioule 6km
EHPA	X Saint-Pourçain-sur-Sioule 6km
Médecin	X Varennes-sur-Allier 5km
Dentiste	X Varennes-sur-Allier 5km
Chirurgien	X Varennes-sur-Allier 5km
Dermatologue	X Vichy 18km
Anesthésiste	X Vichy 16km
Gastro-entérologue	X Vichy 16km
Gynécologue	X Vichy 16km
Cancérologue	X Clermont-Ferrand 58km
Neurologue	X Vichy 16km
Ophtalmologue	X Vichy 16km
ORL	X Vichy 18km
Cardiologue	X Vichy 16km
Pédiatre	X Vichy 16km
Pneumologue	X Vichy 18km
Psychologue	X Vichy 18km
Radiologue	X Vichy 18km
Rhumatologue	X Vichy 18km
Sage-femme	X Saint-Pourçain-sur-Sioule 6km



Éducation

Crèche	X Saint-Pourçain-sur-Sioule 5km
Ecole maternelle Public	X Saint-Pourçain-sur-Sioule 5km
Ecole maternelle Privé	X Montbrison 93km
Ecole primaire Public	1
Ecole primaire Privé	X Saint-Pourçain-sur-Sioule 5km
Collège Public	X Saint-Pourçain-sur-Sioule 5km
Collège Privé	X Saint-Pourçain-sur-Sioule 5km
Lycée Public	X Saint-Pourçain-sur-Sioule 5km
Lycée Privé	X Broût-Vernet 11km

Sources : Base Sirene des entreprises et de leurs établissements selon les dernières parutions officielles de 2025 portant sur l'année 2024 ([data.gouv](https://data.gouv.fr)). Liste, localisation et tarifs des professionnels de santé selon les dernières parutions officielles de 2025 portant sur l'année 2024 ([opendatasoft](https://opendatasoft.com)) et FINESS Extraction du Fichier des établissements selon les dernières parutions officielles de 2025 portant sur l'année 2024 ([data.gouv](https://data.gouv.fr)). Adresse et géolocalisation des établissements d'enseignement du premier et second degrés selon les dernières parutions officielles de 2025 portant sur l'année 2024 ([data.education.gouv](https://data.education.gouv.fr))

bien-dans-ma-ville.fr

Villes autour de Loriges

Ville	Habitants	Superficie	Pop densité	Pop active	Taux chômage	Revenu moyen	Prix immobilier
Paray-sous-Briailles	616	22 km ²	28 h/km ²	50.6%	4.4%	22 250 €/an	1 491 €/m ²
Varennnes-sur-Allier (2 avis)	3 549	24 km ²	148 h/km ²	40.6%	6%	20 200 €/an	892 €/m ²
Créchy	428	11 km ²	39 h/km ²	45.6%	3.5%	22 140 €/an	846 €/m ²
Saint-Pourçain-sur-Sioule (2 avis)	4 884	35 km ²	140 h/km ²	41.6%	3.8%	20 970 €/an	1 203 €/m ²
Saint-Didier-la-Forêt	399	33 km ²	12 h/km ²	49.4%	5.8%	21 710 €/an	676 €/m ²
Bayet	672	22 km ²	31 h/km ²	51%	5.7%	21 870 €/an	1 051 €/m ²
Saint-Loup	575	17 km ²	34 h/km ²	43.5%	3.8%	21 770 €/an	1 218 €/m ²
Rongères	555	9 km ²	62 h/km ²	43.2%	3.8%	22 700 €/an	1 234 €/m ²
Saulcet	657	8 km ²	82 h/km ²	47.2%	3.3%	23 210 €/an	1 098 €/m ²
Billy (1 avis)	817	10 km ²	82 h/km ²	43%	4.2%	22 090 €/an	1 164 €/m ²
Louchy-Montfand (1 avis)	397	5 km ²	79 h/km ²	55.4%	4.8%	23 390 €/an	1 282 €/m ²
Montord	211	4 km ²	53 h/km ²	46.4%	7.1%	22 050 €/an	1 000 €/m ²
Sanssat	276	8 km ²	35 h/km ²	46.7%	3.6%	20 870 €/an	631 €/m ²
Langy	280	7 km ²	40 h/km ²	47.1%	5.7%	22 900 €/an	918 €/m ²
Verneuil-en-Bourbonnais	239	14 km ²	17 h/km ²	42.7%	9.2%	23 940 €/an	2 045 €/m ²

bien-dans-ma-ville.fr



Vous aimez votre ville ? Notez-la !

Et faites-nous part de vos remarques constructives



Avec

BIEN dans ma **VILLE** 