



Version web

Ville de Lorcières

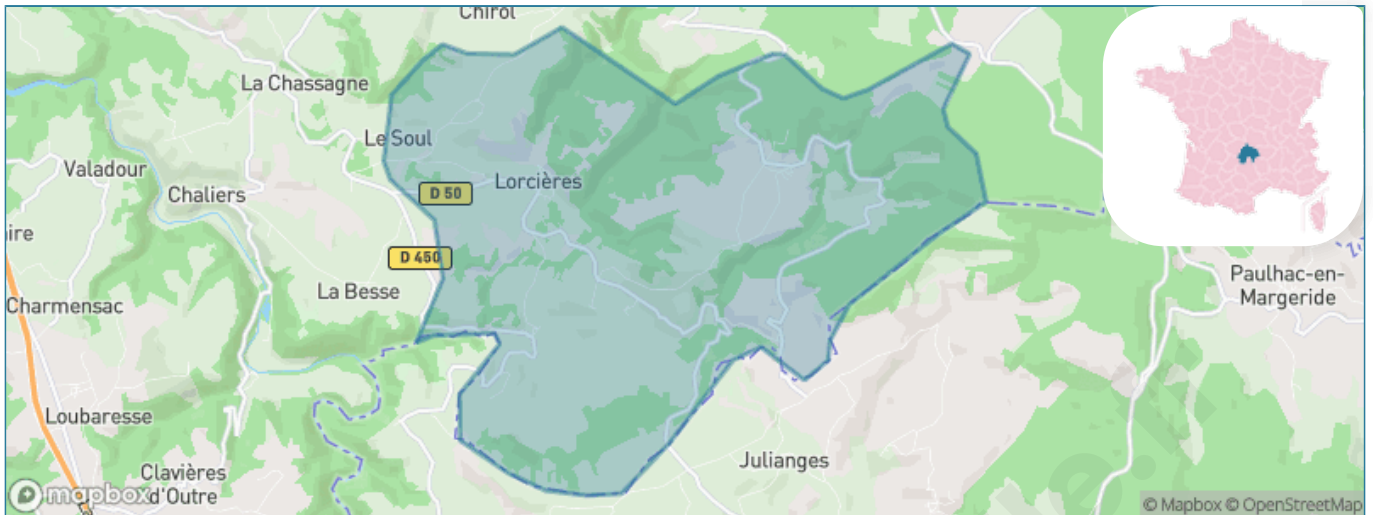
Présenté par

BIEN dans
ma **VILLE** 

Sommaire

Situation géographique	3
Statistiques sur la population	4
Evolution du nombre d'habitants	4
Tranche d'âge	5
0-14 ans	5
15-29 ans	5
30-44 ans	5
45-59 ans	5
60-74 ans	5
75-89 ans	5
90 ans et +	5
Activité professionnelle	5
Agriculteurs	5
Artisans, Commerçants	5
Cadres et sup.	5
Professions intermédiaires	5
Employé	5
Ouvrier	5
Retraité	5
Autres	5
Niveau de diplôme	7
Sans diplôme ou CEP	7
Brevet, BEPC, DNB	7
CAP-BEP ou équivalent	7
BAC ou équivalent	7
BAC+2	7
BAC+3 ou +4	7
BAC+5 ou plus	7
Composition des ménages	7
Couple sans enfant	7
Couple avec enfant(s)	7
Famille monoparentale	7
Colocation / Autre	7
Personnes seules	7
Profils électoraux	8
Premier tour	8
Sécurité	9
Evolution du nombre d'infractions	9
Pour comparer	10
Services à la population	11
Commerce	11
Éducation	11
Villes autour de Lorcières	13

Situation géographique



i Informations clés

- **Région** : Auvergne-Rhône-Alpes
- **Département** : Cantal
- **Code postal** : 15320
- **Superficie** : 21 km²



Statistiques sur la population



Nombre d'habitants

162



Age moyen

53 ans



Pop active

33.3%



Taux chômage

7.7%



Pop densité

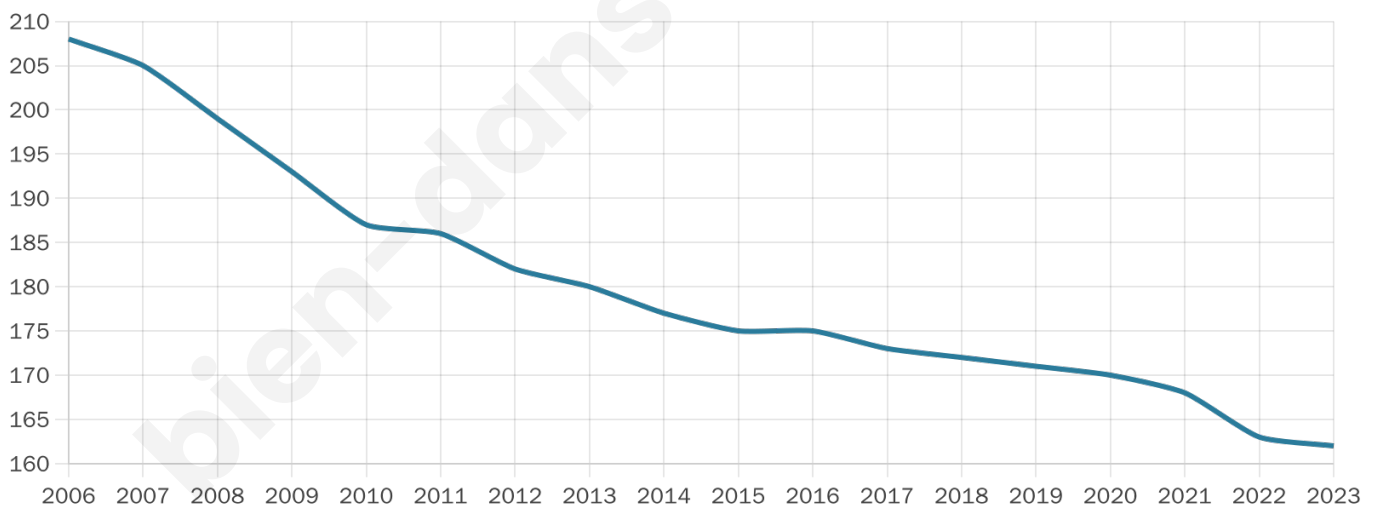
8 h/km²



Revenu moyen

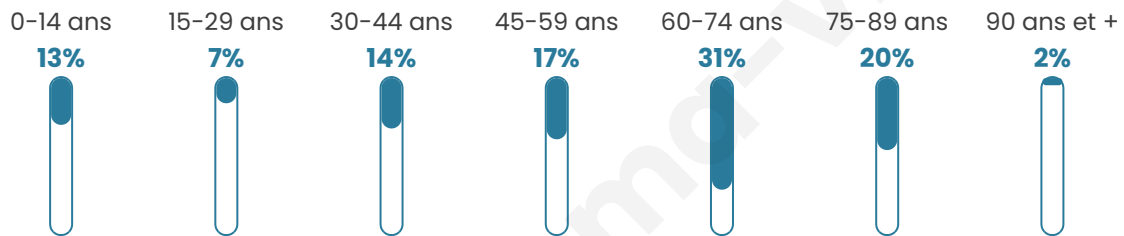
18 110 €/an

Evolution du nombre d'habitants

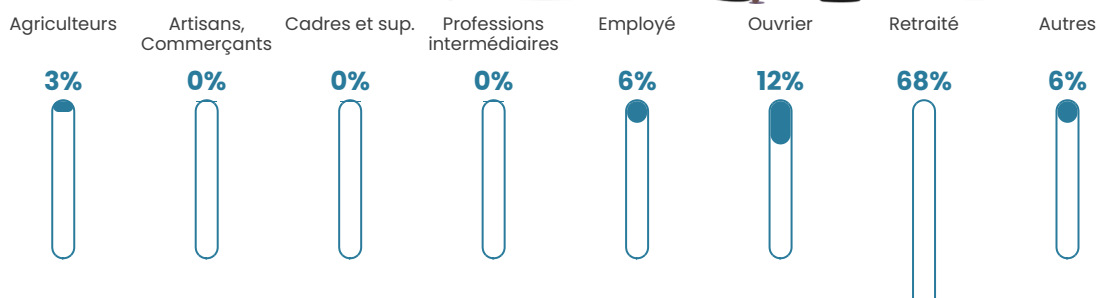


Sources : Institut national de la statistique et des études économiques (insee) selon Les dernières parutions officielles de 2024 portant sur les années 2020, 2021 et 2022.

Tranche d'âge



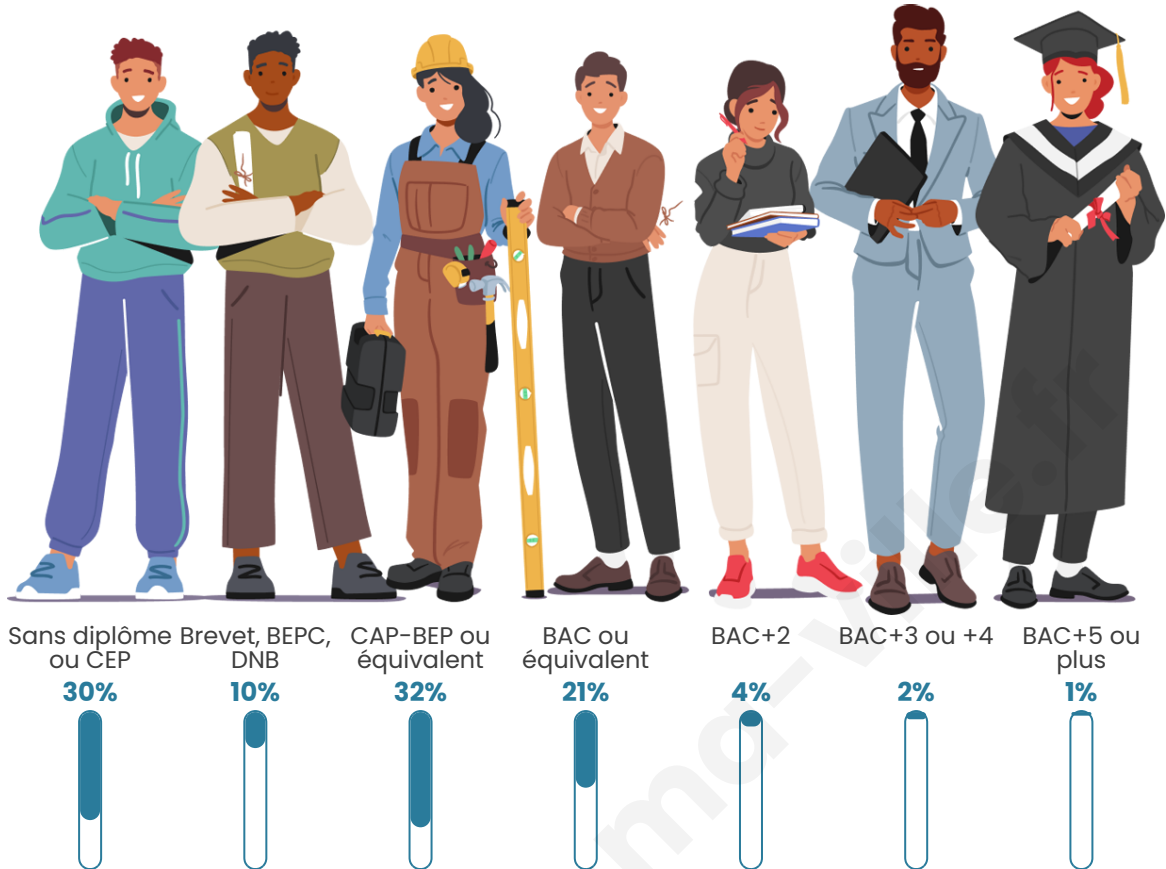
Activité professionnelle






bien-dans-ma-ville.fr

Niveau de diplôme















Composition des ménages



Profils électoraux

Premier tour

	Emmanuel MACRON	24.81 %
	Marine LE PEN	19.38 %
	Jean-Luc MÉLENCHON	14.73 %
	Valérie PÉCRESSÉ	13.18 %
	Jean LASSALLE	8.53 %
	Yannick JADOT	5.43 %
	Éric ZEMMOUR	4.65 %
	Anne HIDALGO	3.10 %
	Nicolas DUPONT-AIGNAN	2.33 %
	Nathalie ARTHAUD	1.55 %
	Fabien ROUSSEL	1.55 %
	Philippe POUTOU	0.78 %



163 inscrits

Participation : 80.37%

Votes blancs : 0.76%

Votes nuls : 0.76%

Second tour

	Emmanuel MACRON	53,45 %
	Marine LE PEN	46,55 %

163 inscrits

Participation : 77.3%

Votes blancs : 7.14%

Votes nuls : 0.79%

Sécurité



Agressions physiques / sexuelles

0



Cambriolages

0



Vols / dégradations

0



Stupéfiants

0

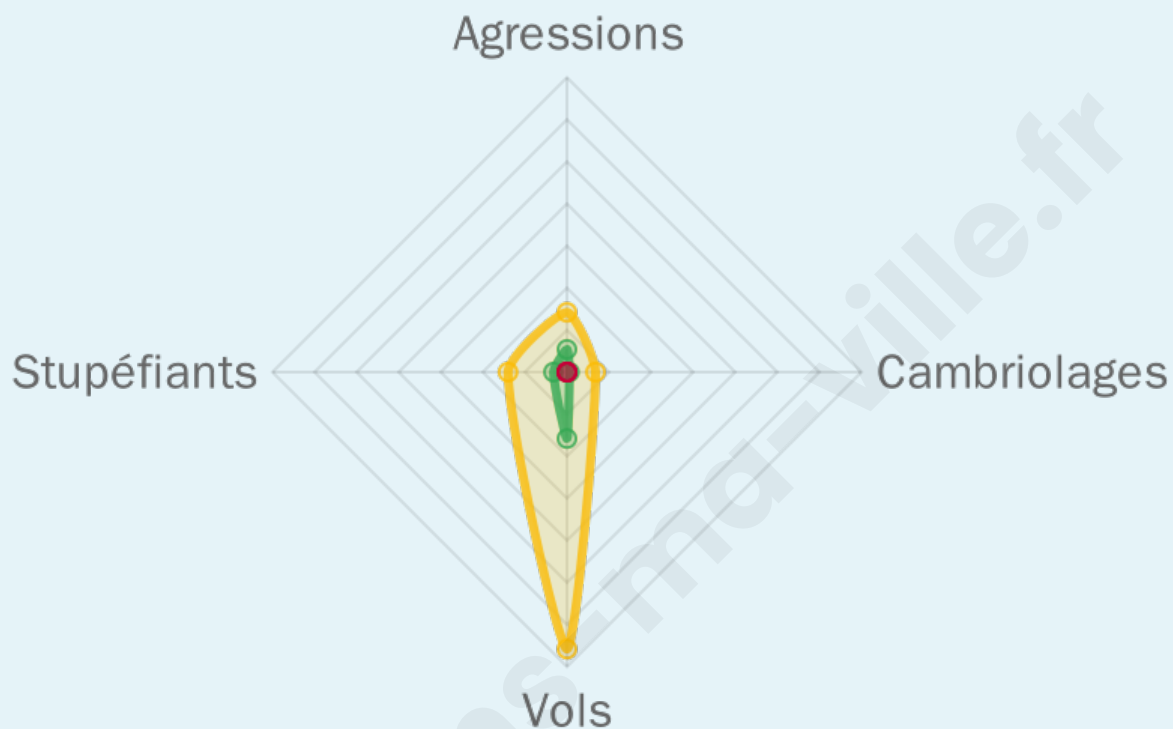
Evolution du nombre d'infractions



Pour comparer

(en proportion du nombre d'habitants)

■ Ville ■ Département ■ Région



Sources : Bases statistiques communale, départementale et régionale de la délinquance enregistrée par la police et la gendarmerie nationales selon les dernières parutions officielles de 2025 portant sur l'année 2024 ([data.gouv](https://data.gouv.fr)).

Agressions physiques / sexuelles : Violences sexuelles, coups et blessures volontaires intrafamiliaux, coups et blessures volontaires, autres coups, blessures volontaires et vols violents sans arme.

Cambriolages : Cambriolages de logements.

Vols : Vols avec armes, vols d'accessoires sur véhicules, vols dans les véhicules, vols de véhicules, vols sans violence contre des personnes, destructions, dégradations volontaires et escroqueries.

Stupéfiants : Trafic de stupéfiants dont (AFD) et usage de stupéfiants.

Services à la population



Commerce

Hypermarché	X Saint-Georges 21km
Supermarché	X Le Malzieu-Ville 5km
Superette	X Albaret-Sainte-Marie 2km
Boulangerie	X Le Malzieu-Ville 5km
Boucherie	X Le Malzieu-Ville 5km
Restaurant	X Albaret-Sainte-Marie 1km
Garage	X Albaret-Sainte-Marie 2km
Station-service	X Albaret-Sainte-Marie 2km
Banque	X Le Malzieu-Ville 5km
La poste	X Le Malzieu-Ville 5km
Coiffeur	X Le Malzieu-Ville 5km
Tabac	X Saint-Chély-d'Apcher 7km
Bars / discothèque	X Les Monts-Verts 5km
Bibliothèque	X Saint-Flour 23km
Cinéma	X Saint-Alban-sur-Limagnole 14km
Vétérinaire	X Le Malzieu-Ville 5km



Santé

Pharmacie	X Le Malzieu-Ville 5km
Hôpital	X Chaudes-Aigues 21km
Laboratoire d'analyses médicales	X Saint-Flour 23km
Etablissement pour handicapé	X Saint-Chély-d'Apcher 7km
EHPA	X Le Malzieu-Ville 5km
Médecin	X Le Malzieu-Ville 5km
Dentiste	X Saint-Chély-d'Apcher 6km
Chirurgien	X Saint-Chély-d'Apcher 7km
Dermatologue	X Marvejols 34km
Anesthésiste	X Le Puy-en-Velay 52km
Gastro-entérologue	X Saint-Chély-d'Apcher 7km
Gynécologue	X Saint-Flour 23km
Cancérologue	X Aurillac 66km
Neurologue	X Yssingeaux 74km
Ophthalmologue	X Saint-Alban-sur-Limagnole 14km
ORL	X Mende 43km
Cardiologue	X Saugues 24km
Pédiatre	X Saint-Flour 23km
Pneumologue	X Peyre en Aubrac 21km
Psychologue	X Mende 43km
Radiologue	X Marvejols 34km
Rhumatologue	1
Sage-femme	X Saint-Chély-d'Apcher 7km



Éducation

Crèche	X Saint-Chély-d'Apcher 7km
Ecole maternelle Public	X Saint-Chély-d'Apcher 7km
Ecole maternelle Privé	X Espalion 55km
Ecole primaire Public	X Albaret-Sainte-Marie 2km
Ecole primaire Privé	X Le Malzieu-Ville 5km
Collège Public	X Saint-Chély-d'Apcher 7km
Collège Privé	X Saint-Chély-d'Apcher 7km
Lycée Public	X Saint-Chély-d'Apcher 7km
Lycée Privé	X Saint-Chély-d'Apcher 8km

Sources : Base Sirene des entreprises et de leurs établissements selon les dernières parutions officielles de 2025 portant sur l'année 2024 ([data.gouv](#)). Liste, localisation et tarifs des professionnels de santé selon les dernières parutions officielles de 2025 portant sur l'année 2024 ([opendatasoft](#)) et FINISS Extraction du Fichier des établissements selon les dernières parutions officielles de 2025 portant sur l'année 2024 ([data.gouv](#)). Adresse et géolocalisation des établissements d'enseignement du premier et second degrés selon les

bien-dans-ma-ville.fr

Villes autour de Lorcières

Ville	Habitants	Superficie	Pop densité	Pop active	Taux chômage	Revenu moyen	Prix immobilier
Albaret-Sainte-Marie	559	16 km ²	35 h/km ²	51%	3.8%	22 580 €/an	1 058 €/m ²
Blavignac	252	13 km ²	19 h/km ²	44.4%	2%	21 220 €/an	1 875 €/m ²
Saint-Pierre-le-Vieux	308	15 km ²	21 h/km ²	49.4%	2.6%	20 840 €/an	NC
Saint-Léger-du-Malzieu	212	18 km ²	12 h/km ²	40.6%	2.4%	18 250 €/an	877 €/m ²
Les Monts-Verts	313	29 km ²	11 h/km ²	48.9%	3.8%	19 400 €/an	1 003 €/m ²
Le Malzieu-Forain (1 avis)	484	48 km ²	10 h/km ²	47.5%	4.1%	22 710 €/an	891 €/m ²
Chaulhac	58	9 km ²	6 h/km ²	29.3%	0%	NC	811 €/m ²
Le Malzieu-Ville	745	7 km ²	106 h/km ²	36.4%	3%	21 370 €/an	1 281 €/m ²
Saint-Chély-d'Apcher (8 avis)	3 955	28 km ²	141 h/km ²	44.3%	3.4%	22 270 €/an	1 511 €/m ²
Julianges	50	9 km ²	6 h/km ²	44%	2%	NC	NC
Saint-Privat-du-Fau	115	22 km ²	5 h/km ²	34.8%	2.6%	19 440 €/an	NC
Prunières	226	13 km ²	17 h/km ²	52.2%	3.5%	22 020 €/an	375 €/m ²
Val d'Arcomie	922	86 km ²	11 h/km ²	46.6%	2.8%	19 760 €/an	1 917 €/m ²
La Fage-Saint-Julien	303	18 km ²	17 h/km ²	45.9%	1%	21 040 €/an	716 €/m ²
Paulhac-en-Margeride	87	15 km ²	6 h/km ²	41.4%	2.3%	NC	520 €/m ²

bien-dans-ma-ville.fr



Vous aimez votre ville ? Notez-la !

Et faites-nous part de vos remarques constructives



Avec

BIEN dans ma **VILLE** 