



Version web

Ville de Loray

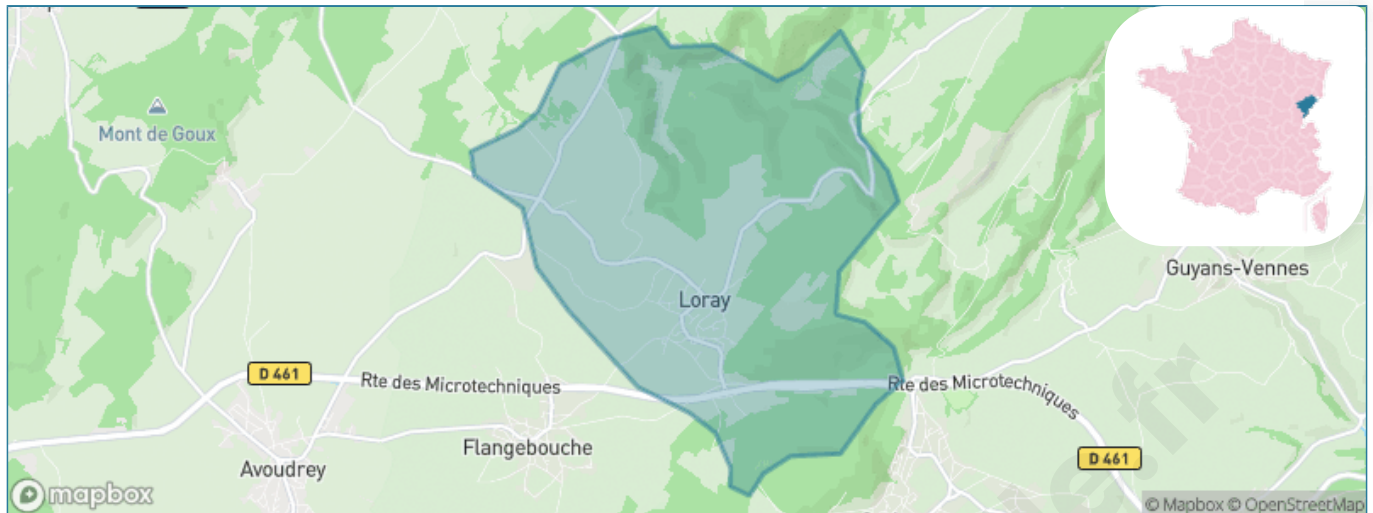
Présenté par

BIEN dans
ma **VILLE** 

Sommaire

Situation géographique	3
Statistiques sur la population	4
Evolution du nombre d'habitants	4
Tranche d'âge	5
0-14 ans	5
15-29 ans	5
30-44 ans	5
45-59 ans	5
60-74 ans	5
75-89 ans	5
90 ans et +	5
Activité professionnelle	5
Agriculteurs	5
Artisans, Commerçants	5
Cadres et sup.	5
Professions intermédiaires	5
Employé	5
Ouvrier	5
Retraité	5
Autres	5
Niveau de diplôme	6
Sans diplôme ou CEP	6
Brevet, BEPC, DNB	6
CAP-BEP ou équivalent	6
BAC ou équivalent	6
BAC+2	6
BAC+3 ou +4	6
BAC+5 ou plus	6
Composition des ménages	6
Couple sans enfant	6
Couple avec enfant(s)	6
Famille monoparentale	6
Colocation / Autre	6
Personnes seules	6
Profils électoraux	7
Premier tour	7
Sécurité	8
Evolution du nombre d'infractions	8
Pour comparer	9
Services à la population	10
Commerce	10
Éducation	10
Villes autour de Loray	11

Situation géographique



i Informations clés

- **Région** : Bourgogne-Franche-Comté
- **Département** : Doubs
- **Code postal** : 25390
- **Superficie** : 14 km²

RÉGION
BOURGOGNE
FRANCHE
COMTE

Doubs
le Département

Statistiques sur la population



Nombre d'habitants

623



Age moyen

36 ans



Pop active

48.2%



Taux chômage

5.6%



Pop densité

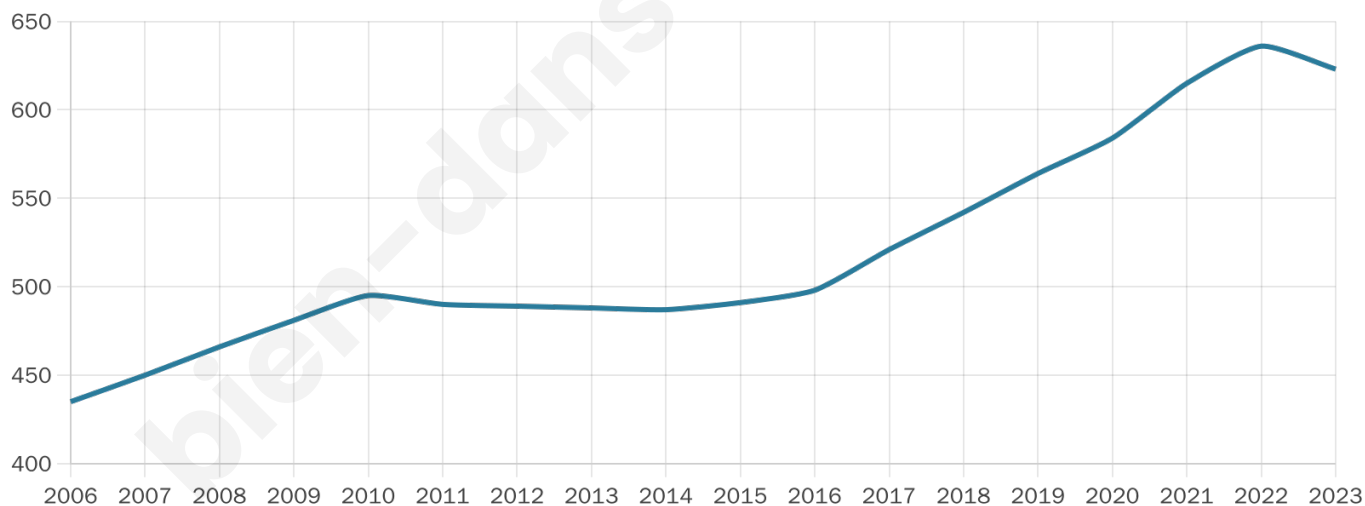
45 h/km²



Revenu moyen

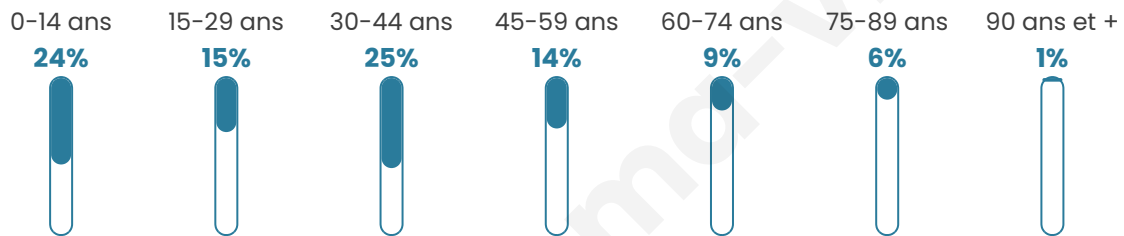
27 090 €/an

Evolution du nombre d'habitants

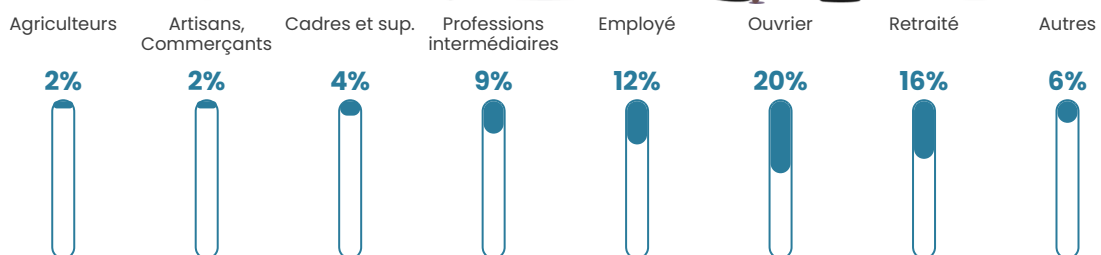


Sources : Institut national de la statistique et des études économiques (insee) selon Les dernières parutions officielles de 2024 portant sur les années 2020, 2021 et 2022.


Tranche d'âge



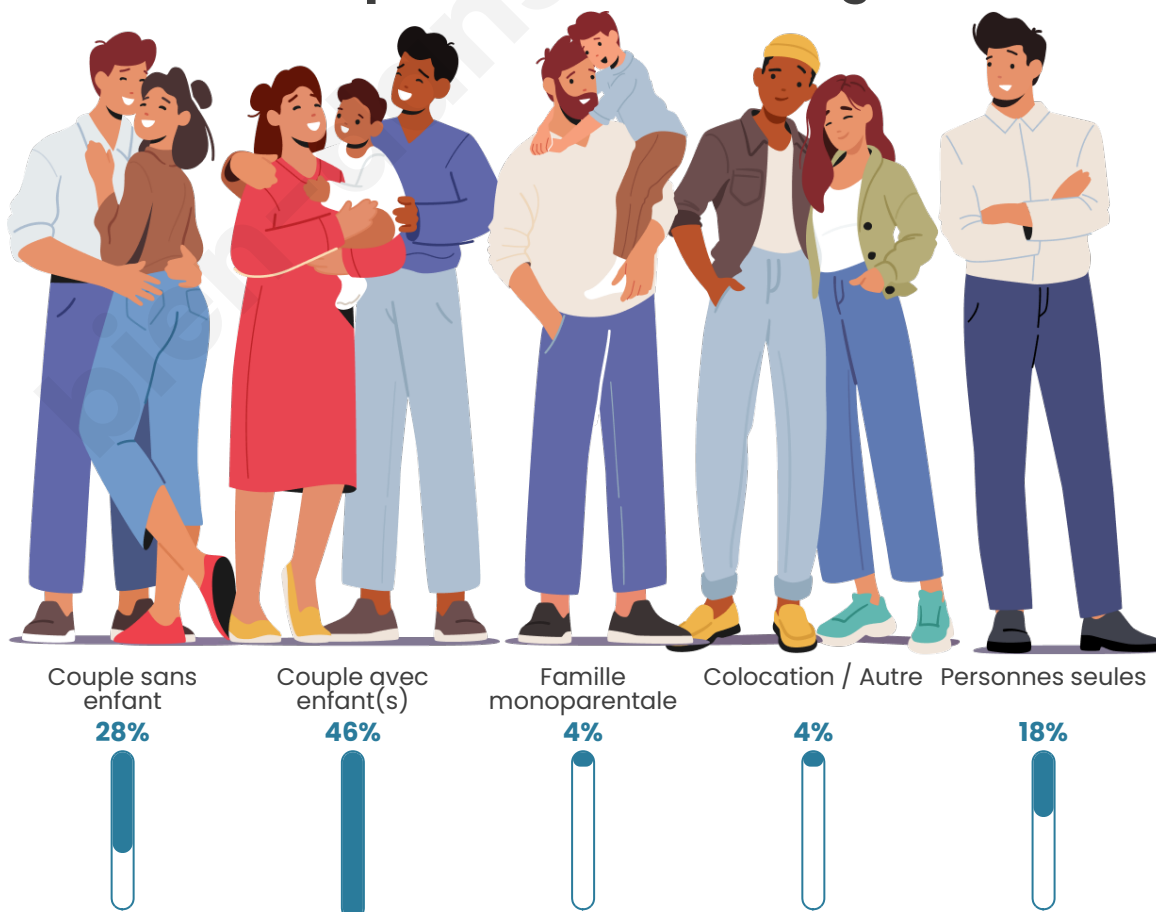
Activité professionnelle



Niveau de diplôme













Composition des ménages



Profils électoraux

Premier tour

	Marine LE PEN	33.95 %
	Emmanuel MACRON	25.31 %
	Jean-Luc MÉLENCHON	10.80 %
	Éric ZEMMOUR	10.19 %
	Valérie PÉCRESE	6.48 %
	Nicolas DUPONT-AIGNAN	5.25 %
	Yannick JADOT	3.70 %
	Fabien ROUSSEL	1.23 %
	Jean LASSALLE	1.23 %
	Philippe POUTOU	0.93 %
	Anne HIDALGO	0.62 %
	Nathalie ARTHAUD	0.31 %



433 inscrits

Participation : 77.83%

Votes blancs : 2.37%

Votes nuls : 1.48%

Second tour

	Emmanuel MACRON	41,12 %
	Marine LE PEN	58,88 %

433 inscrits

Participation : 76.67%

Votes blancs : 4.52%

Votes nuls : 3.92%

Sécurité



Agressions physiques / sexuelles

0



Cambriolages

0



Vols / dégradations

0



Stupéfiants

0

Evolution du nombre d'infractions



Pour comparer

(en proportion du nombre d'habitants)



Sources : Bases statistiques communale, départementale et régionale de la délinquance enregistrée par la police et la gendarmerie nationales selon les dernières parutions officielles de 2025 portant sur l'année 2024 ([data.gouv](https://data.gouv.fr)).

Agressions physiques / sexuelles : Violences sexuelles, coups et blessures volontaires intrafamiliaux, coups et blessures volontaires, autres coups, blessures volontaires et vols violents sans arme.

Cambriolages : Cambriolages de logements.

Vols : Vols avec armes, vols d'accessoires sur véhicules, vols dans les véhicules, vols de véhicules, vols sans violence contre des personnes, destructions, dégradations volontaires et escroqueries.

Stupéfiants : Trafic de stupéfiants dont (AFD) et usage de stupéfiants.

Services à la population



Commerce

Hypermarché	X Valdahon 12km
Supermarché	X Orchamps-Vennes 3km
Superette	X Orchamps-Vennes 3km
Boulangerie	X Orchamps-Vennes 3km
Boucherie	X Orchamps-Vennes 3km
Restaurant	1
Garage	2
Station-service	X Orchamps-Vennes 3km
Banque	X Orchamps-Vennes 3km
La poste	X Longechaux 5km
Coiffeur	1
Tabac	X Pierrefontaine-les-Varans 8km
Bars / discothèque	X Guyans-Vennes 5km
Bibliothèque	X Morteau 13km
Cinéma	X Valdahon 12km
Vétérinaire	X Orchamps-Vennes 2km



Santé

Pharmacie	X Orchamps-Vennes 3km
Hôpital	X Morteau 13km
Laboratoire d'analyses médicales	X Valdahon 12km
Etablissement pour handicapé	X Gilley 11km
EHPA	X Flangebouche 2km
Médecin	X Avoudrey 5km
Dentiste	X Orchamps-Vennes 3km
Chirurgien	X Pontarlier 30km
Dermatologue	X Valdahon 12km
Anesthésiste	X Besançon 40km
Gastro-entérologue	X Pontarlier 30km
Gynécologue	X Pontarlier 30km
Cancérologue	X 0km
Neurologue	X Besançon 35km
Ophtalmologue	X Lods 22km
ORL	X Pont-de-Roide-Vermondans 33km
Cardiologue	X Ornans 27km
Pédiatre	X Grand'Combe-Châteleu 15km
Pneumologue	X Besançon 38km
Psychologue	X Morteau 13km
Radiologue	X Valdahon 12km
Rhumatologue	X Besançon 36km
Sage-femme	X Orchamps-Vennes 3km



Éducation

Crèche	X Orchamps-Vennes 3km
Ecole maternelle Public	X Orchamps-Vennes 3km
Ecole maternelle Privé	X Muespach 80km
Ecole primaire Public	1
Ecole primaire Privé	X Orchamps-Vennes 3km
Collège Public	X Pierrefontaine-les-Varans 7km
Collège Privé	X Orchamps-Vennes 3km
Lycée Public	X Morteau 13km
Lycée Privé	X Les Fontenelles 19km

Sources : Base Sirene des entreprises et de leurs établissements selon les dernières parutions officielles de 2025 portant sur l'année 2024 ([data.gouv](#)). Liste, localisation et tarifs des professionnels de santé selon les dernières parutions officielles de 2025 portant sur l'année 2024 ([opendatasoft](#)) et FINISS Extraction du Fichier des établissements selon les dernières parutions officielles de 2025 portant sur l'année 2024 ([data.gouv](#)). Adresse et géolocalisation des établissements d'enseignement du premier et second degrés selon les dernières parutions officielles de 2025 portant sur l'année 2024 ([data.education.gouv](#))

Villes autour de Loray

Ville	Habitants	Superficie	Pop densité	Pop active	Taux chômage	Revenu moyen	Prix immobilier
Orchamps-Vennes	2 189	24 km ²	91 h/km ²	52.8%	3.8%	29 140 €/an	1 947 €/m ²
Flangebouche	850	23 km ²	37 h/km ²	48.9%	2.8%	25 130 €/an	2 152 €/m ²
Vennes	238	7 km ²	34 h/km ²	55.5%	1.7%	35 520 €/an	2 062 €/m ²
La Sommette	238	7 km ²	34 h/km ²	49.2%	2.5%	23 470 €/an	1 509 €/m ²
Guyans-Vennes	838	19 km ²	44 h/km ²	55.5%	2.9%	28 540 €/an	1 756 €/m ²
Plaimbois-Vennes	113	10 km ²	11 h/km ²	50.4%	6.2%	22 870 €/an	2 266 €/m ²
Longechaux	78	5 km ²	16 h/km ²	47.4%	1.3%	NC	991 €/m ²
Avoudrey (1 avis)	982	12 km ²	82 h/km ²	48.4%	3.2%	25 990 €/an	1 828 €/m ²
Domprel	172	9 km ²	19 h/km ²	54.7%	2.9%	25 350 €/an	1 621 €/m ²
Fournets-Luisans	744	27 km ²	28 h/km ²	51.6%	3.2%	29 430 €/an	2 968 €/m ²
Fuans	473	11 km ²	43 h/km ²	56.7%	5.7%	30 610 €/an	2 929 €/m ²
Grandfontaine-sur-Creuse	75	5 km ²	15 h/km ²	49.3%	1.3%	NC	1 188 €/m ²
Eysson	121	6 km ²	20 h/km ²	51.2%	0%	27 580 €/an	1 755 €/m ²
Consolation-Maisonnettes	23	4 km ²	6 h/km ²	56.5%	0%	NC	NC
Adam-lès-Vercel	105	3 km ²	35 h/km ²	52.4%	3.8%	23 140 €/an	992 €/m ²

bien-dans-ma-ville.fr



Vous aimez votre ville ? Notez-la !

Et faites-nous part de vos remarques constructives



Avec

BIEN dans
ma **VILLE** 