



Version web

Ville de Lons

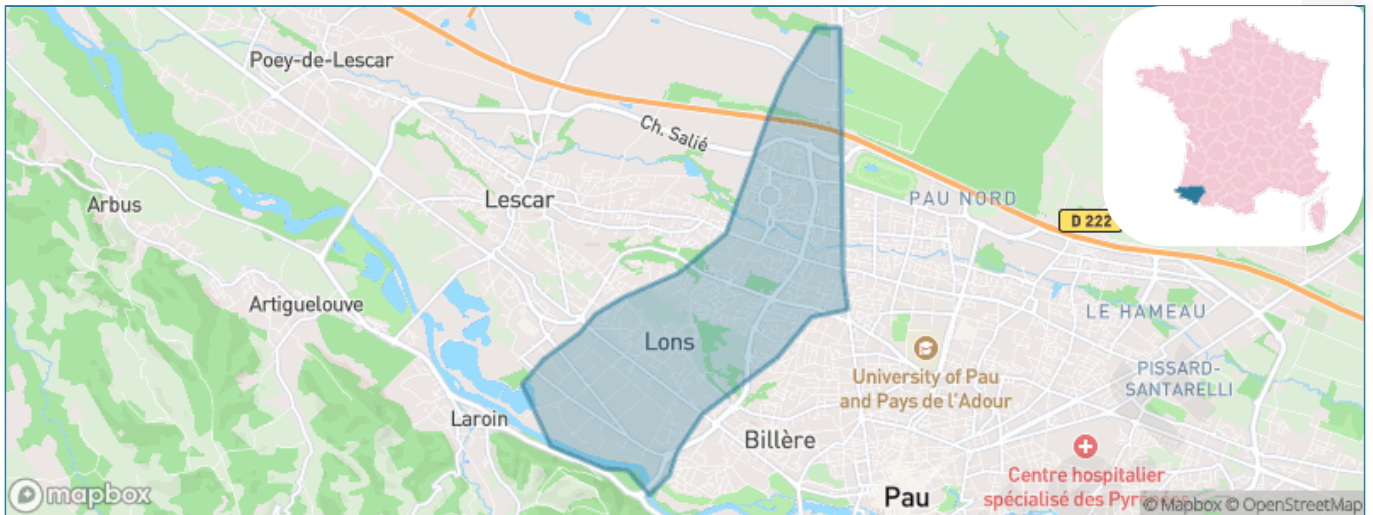
Présenté par

BIEN dans
ma **VILLE** 

Sommaire

Situation géographique	3
Statistiques sur la population	4
Evolution du nombre d'habitants	4
Tranche d'âge	5
0-14 ans	5
15-29 ans	5
30-44 ans	5
45-59 ans	5
60-74 ans	5
75-89 ans	5
90 ans et +	5
Activité professionnelle	5
Agriculteurs	5
Artisans, Commerçants	5
Cadres et sup.	5
Professions intermédiaires	5
Employé	5
Ouvrier	5
Retraité	5
Autres	5
Niveau de diplôme	6
Sans diplôme ou CEP	6
Brevet, BEPC, DNB	6
CAP-BEP ou équivalent	6
BAC ou équivalent	6
BAC+2	6
BAC+3 ou +4	6
BAC+5 ou plus	6
Composition des ménages	6
Couple sans enfant	6
Couple avec enfant(s)	6
Famille monoparentale	6
Colocation / Autre	6
Personnes seules	6
Profil électoraux	7
Premier tour	7
Sécurité	8
Evolution du nombre d'infractions	8
Pour comparer	9
Services à la population	10
Commerce	10
Éducation	10
Villes autour de Lons	11
Avis sur la ville de Lons	12
Moyenne par critère	12
Villes autour de Lons	12
Répartition des avis par note	12
Répartition des avis par note	12

Situation géographique



i Informations clés

- **Région** : Nouvelle-Aquitaine
- **Département** : Pyrénées-Atlantiques
- **Code postal** : 64140
- **Superficie** : 11 km²



Statistiques sur la population



Nombre d'habitants

13 606



Age moyen

43 ans



Pop active

47.6%



Taux chômage

7.8%



Pop densité

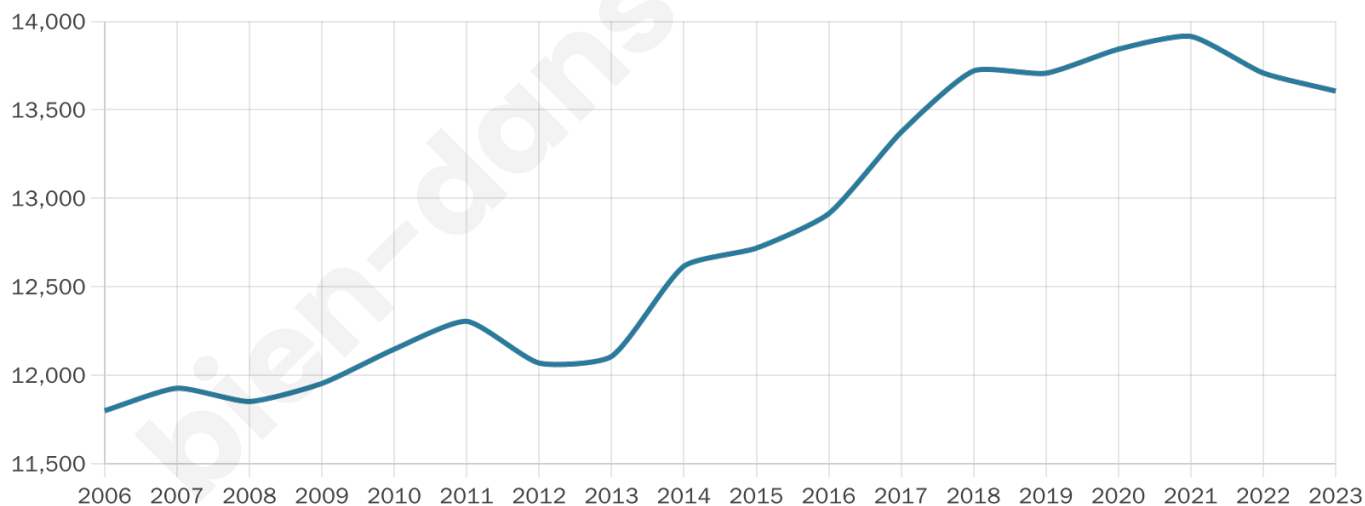
1 237 h/km²



Revenu moyen

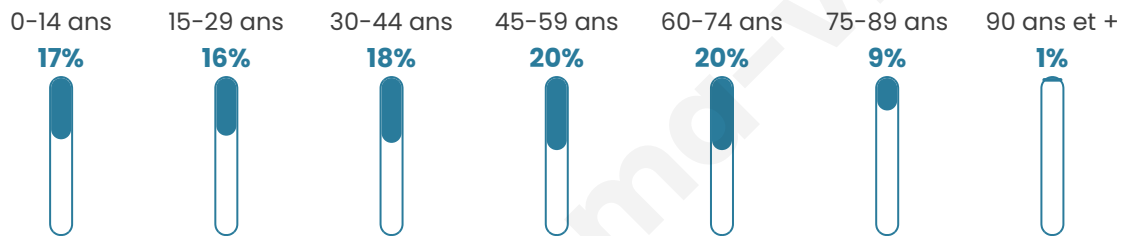
24 490 €/an

Evolution du nombre d'habitants

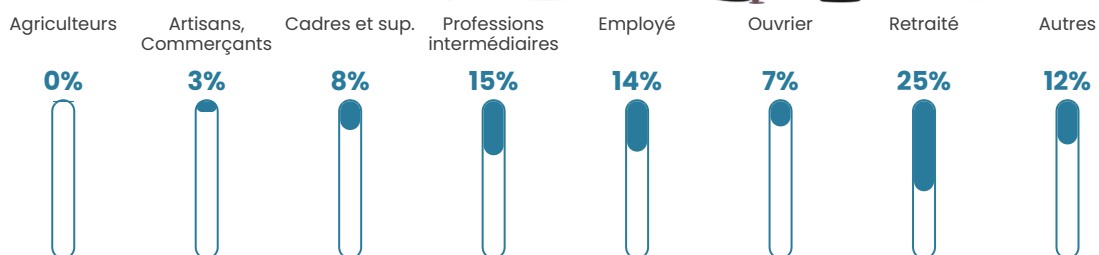


Sources : Institut national de la statistique et des études économiques (insee) selon Les dernières parutions officielles de 2024 portant sur les années 2020, 2021 et 2022.


Tranche d'âge




Activité professionnelle



Niveau de diplôme















Composition des ménages



Profils électoraux

Premier tour

	Emmanuel MACRON	31.56 %
	Jean-Luc MÉLENCHON	18.52 %
	Marine LE PEN	17.95 %
	Jean LASSALLE	7.88 %
	Éric ZEMMOUR	6.82 %
	Valérie PÉCRESSÉ	5.19 %
	Yannick JADOT	4.76 %
	Anne HIDALGO	2.35 %
	Fabien ROUSSEL	2.16 %
	Nicolas DUPONT- AIGNAN	1.95 %
	Philippe POUTOU	0.62 %
	Nathalie ARTHAUD	0.25 %



9 445 inscrits

Participation : 81.5%

Votes blancs : 1.47%

Votes nuls : 0.60%

Second tour

	Emmanuel MACRON	64,79 %
	Marine LE PEN	35,21 %

9 442 inscrits

Participation : 78.68%

Votes blancs : 8.2%

Votes nuls : 3.03%

Sécurité



Agressions physiques / sexuelles

72



Cambriolages

24



Vols / dégradations

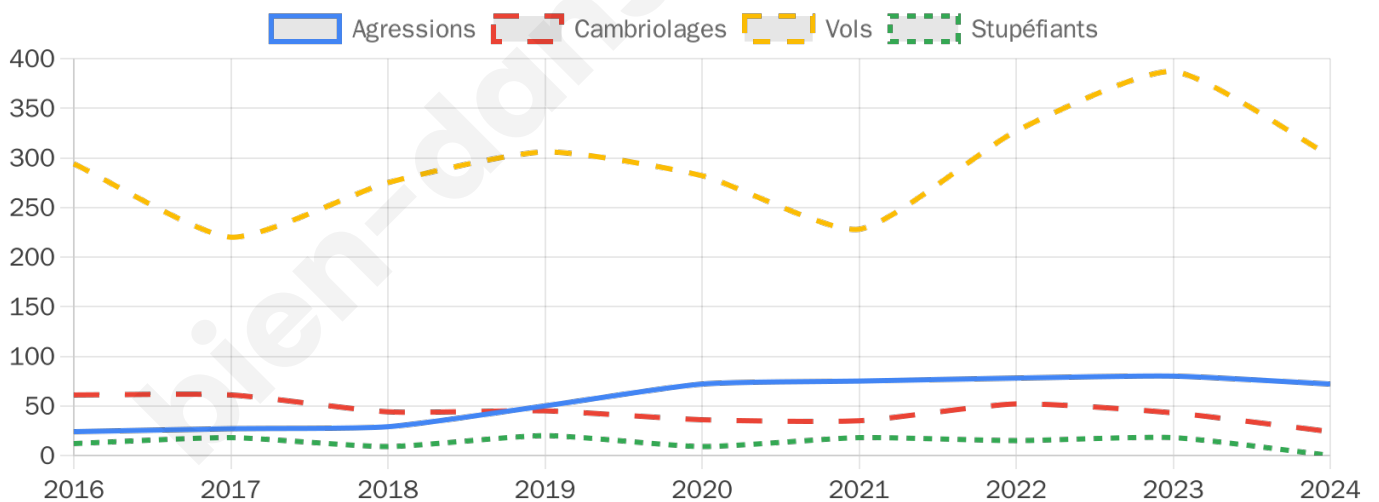
302



Stupéfiants

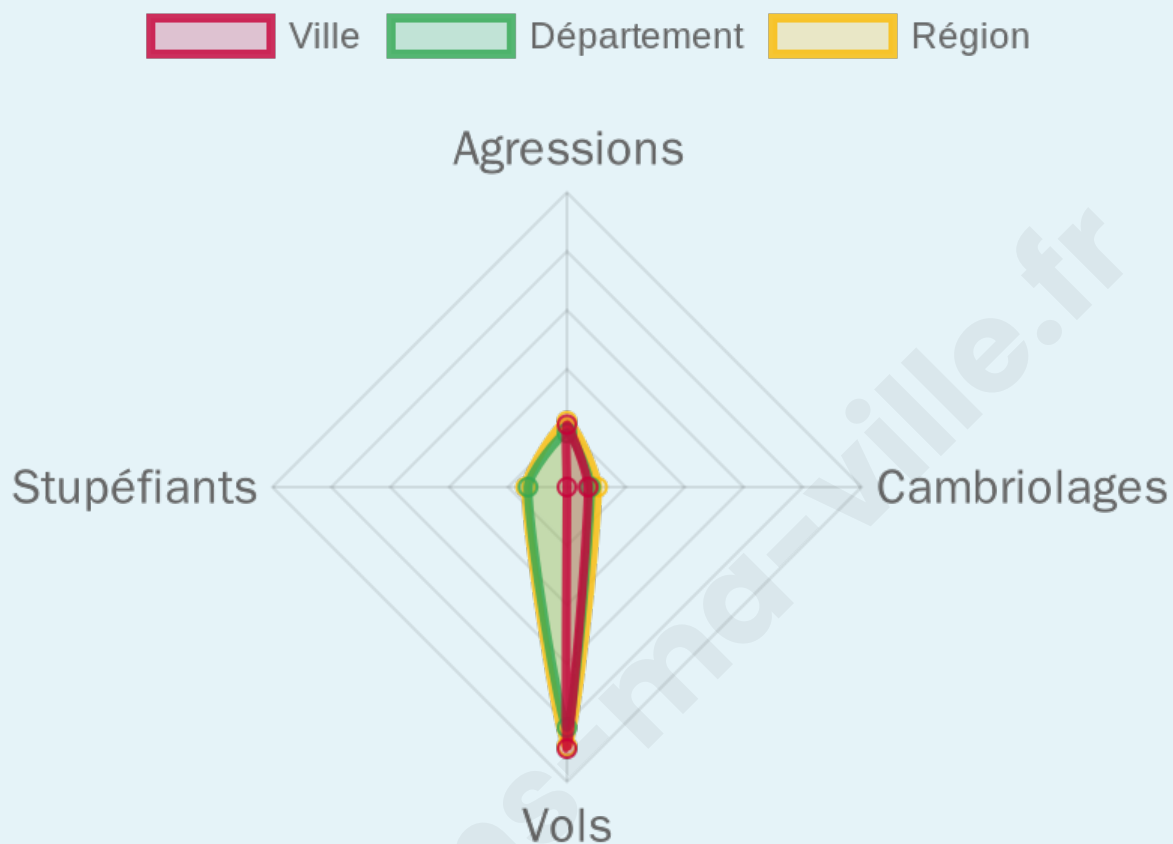
0

Evolution du nombre d'infractions



Pour comparer

(en proportion du nombre d'habitants)



Sources : Bases statistiques communale, départementale et régionale de la délinquance enregistrée par la police et la gendarmerie nationales selon les dernières parutions officielles de 2025 portant sur l'année 2024 ([data.gouv](https://data.gouv.fr)).

Agressions physiques / sexuelles : Violences sexuelles, coups et blessures volontaires intrafamiliaux, coups et blessures volontaires, autres coups, blessures volontaires et vols violents sans arme.

Cambriolages : Cambriolages de logements.

Vols : Vols avec armes, vols d'accessoires sur véhicules, vols dans les véhicules, vols de véhicules, vols sans violence contre des personnes, destructions, dégradations volontaires et escroqueries.

Stupéfiants : Trafic de stupéfiants dont (AFD) et usage de stupéfiants.

Services à la population



Commerce

Hypermarché	1
Supermarché	3
Superette	5
Boulangerie	9
Boucherie	3
Restaurant	23
Garage	42
Station-service	2
Banque	4
La poste	33
Coiffeur	16
Tabac	X <u>Billère</u> 1km
Bars / discothèque	7
Bibliothèque	X <u>Pau</u> 4km
Cinéma	X <u>Lescar</u> 3km
Vétérinaire	3



Santé

Pharmacie	4
Hôpital	X <u>Pau</u> 4km
Laboratoire d'analyses médicales	2
Etablissement pour handicapé	1
EHPA	1
Médecin	7
Dentiste	8
Chirurgien	X <u>Pau</u> 3km
Dermatologue	X <u>Pau</u> 3km
Anesthésiste	X <u>Pau</u> 4km
Gastro-entérologue	X <u>Pau</u> 4km
Gynécologue	X <u>Pau</u> 3km
Cancérologue	X <u>Tarbes</u> 40km
Neurologue	X <u>Pau</u> 2km
Ophthalmologue	X <u>Pau</u> 3km
ORL	X <u>Pau</u> 3km
Cardiologue	2
Pédiatre	X <u>Billère</u> 1km
Pneumologue	X <u>Pau</u> 2km
Psychologue	1
Radiologue	X <u>Billère</u> 2km
Rhumatologue	X <u>Billère</u> 2km
Sage-femme	2



Éducation

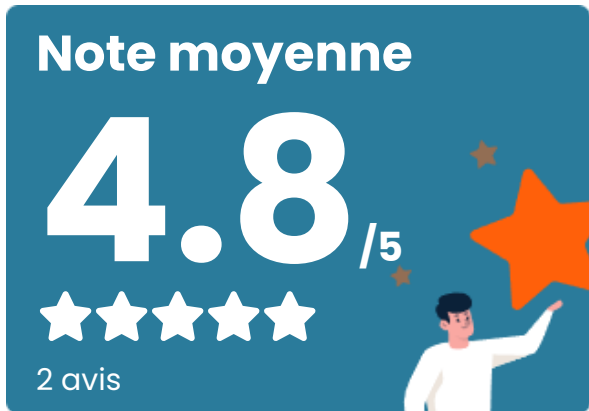
Crèche	4
Ecole maternelle Public	3
Ecole maternelle Privé	X <u>Plaisance-du-Touch</u> 141km
Ecole primaire Public	3
Ecole primaire Privé	X <u>Pau</u> 2km
Collège Public	X <u>Billère</u> 1km
Collège Privé	X <u>Pau</u> 2km
Lycée Public	X <u>Jurançon</u> 3km
Lycée Privé	X <u>Pau</u> 2km

Sources : Base Sirene des entreprises et de leurs établissements selon les dernières parutions officielles de 2025 portant sur l'année 2024 ([data.gouv](#)). Liste, localisation et tarifs des professionnels de santé selon les dernières parutions officielles de 2025 portant sur l'année 2024 ([opendatasoft](#)) et FINISS Extraction du Fichier des établissements selon les dernières parutions officielles de 2025 portant sur l'année 2024 ([data.gouv](#)). Adresse et géolocalisation des établissements d'enseignement du premier et second degrés selon les dernières parutions officielles de 2025 portant sur l'année 2024 ([data.education.gouv](#))

Villes autour de Lons

Ville	Habitants	Superficie	Pop densité	Pop active	Taux chômage	Revenu moyen	Prix immobilier
Billère (5 avis)	14 384	4 km ²	3 596 h/km ²	43.5%	5.5%	21 380 €/an	1 754 €/m ²
Lescar (10 avis)	9 455	26 km ²	364 h/km ²	48.3%	4.5%	26 500 €/an	2 226 €/m ²
Jurançon (4 avis)	7 040	18 km ²	391 h/km ²	43.4%	6.5%	22 770 €/an	1 770 €/m ²
Pau (94 avis)	80 441	31 km ²	2 595 h/km ²	42%	7.2%	20 970 €/an	1 729 €/m ²
Laroin	1 030	7 km ²	147 h/km ²	49%	2.6%	25 290 €/an	1 651 €/m ²
Gelos (2 avis)	3 637	11 km ²	331 h/km ²	45.6%	4.7%	25 160 €/an	2 000 €/m ²
Artiguelouve	2 045	10 km ²	205 h/km ²	50.3%	3.4%	25 890 €/an	2 804 €/m ²
Bizanos (5 avis)	4 592	4 km ²	1 148 h/km ²	44.1%	4%	26 410 €/an	1 978 €/m ²
Poey-de-Lescar (1 avis)	1 876	6 km ²	313 h/km ²	46.5%	3.7%	26 170 €/an	3 223 €/m ²
Montardon (3 avis)	2 419	8 km ²	302 h/km ²	48.2%	3.2%	26 580 €/an	803 €/m ²
Saint-Faust	738	13 km ²	57 h/km ²	43.9%	2%	26 520 €/an	1 609 €/m ²
Mazères-Lezons	1 845	4 km ²	461 h/km ²	40%	4%	25 060 €/an	1 992 €/m ²
Siros	848	2 km ²	424 h/km ²	45.8%	3.3%	24 860 €/an	2 024 €/m ²
Aussevielle	864	3 km ²	288 h/km ²	47.9%	3.1%	26 330 €/an	1 927 €/m ²
Aressy	881	2 km ²	441 h/km ²	46.9%	2%	26 590 €/an	2 149 €/m ²

Avis sur la ville de Lons



Moyenne par critère



Villes autour de Lons

Ville	Note globale	Sécurité	Éducation	Sport Loisir	Environnement	Vie pratique
Billère (5 avis)	4.4	4.6	4.2	4.6	4.8	4.0
Lescar (10 avis)	4.0	3.6	4.0	4.2	4.3	4.0
Jurançon (4 avis)	4.0	4.0	4.0	4.5	4.0	3.3
Pau (94 avis)	3.5	3.5	3.5	3.5	3.7	3.3
Laroin	-	-	-	-	-	-
Gelos (2 avis)	3.6	3.5	3.0	4.0	4.0	3.5
Artiguelouve	-	-	-	-	-	-
Bizanos (5 avis)	3.6	3.4	3.2	3.8	3.8	4.0
Poey-de-Lescar (1 avis)	5.0	5.0	5.0	5.0	5.0	5.0
Montardon (3 avis)	4.3	4.7	4.7	4.0	4.3	3.7
Saint-Faust	-	-	-	-	-	-
Mazères-Lezons	-	-	-	-	-	-
Siros	-	-	-	-	-	-
Aussevielle	-	-	-	-	-	-
Aressy	-	-	-	-	-	-



Vous aimez votre ville ? Notez-la !

Et faites-nous part de vos remarques constructives



Avec

BIEN dans
ma **VILLE** 