



Version web

Ville de Lonrai

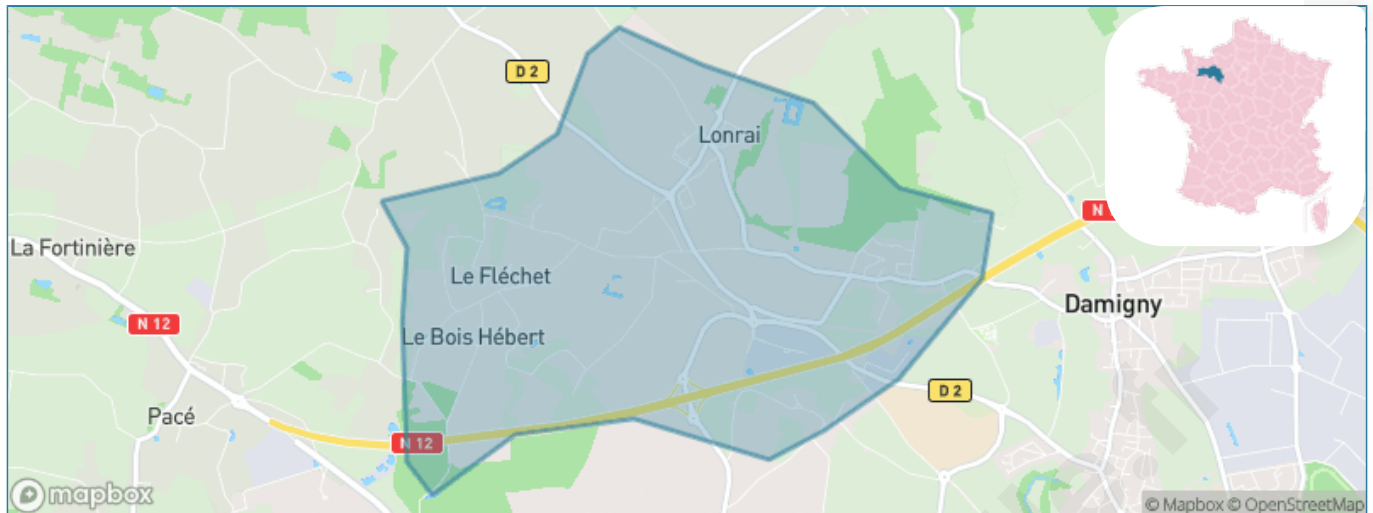
Présenté par

BIEN dans
ma **VILLE** 

Sommaire

Situation géographique	3
Statistiques sur la population	4
Evolution du nombre d'habitants	4
Tranche d'âge	5
0-14 ans	5
15-29 ans	5
30-44 ans	5
45-59 ans	5
60-74 ans	5
75-89 ans	5
90 ans et +	5
Activité professionnelle	5
Agriculteurs	5
Artisans, Commerçants	5
Cadres et sup.	5
Professions intermédiaires	5
Employé	5
Ouvrier	5
Retraité	5
Autres	5
Niveau de diplôme	6
Sans diplôme ou CEP	6
Brevet, BEPC, DNB	6
CAP-BEP ou équivalent	6
BAC ou équivalent	6
BAC+2	6
BAC+3 ou +4	6
BAC+5 ou plus	6
Composition des ménages	6
Couple sans enfant	6
Couple avec enfant(s)	6
Famille monoparentale	6
Colocation / Autre	6
Personnes seules	6
Profils électoraux	7
Premier tour	7
Sécurité	8
Evolution du nombre d'infractions	8
Pour comparer	9
Services à la population	10
Commerce	10
Éducation	10
Villes autour de Lonrai	12

Situation géographique



i Informations clés

- **Région** : Normandie
- **Département** : Orne
- **Code postal** : 61250
- **Superficie** : 6 km²



Statistiques sur la population



Nombre d'habitants

1 062



Age moyen

40 ans



Pop active

49.9%



Taux chômage

3.4%



Pop densité

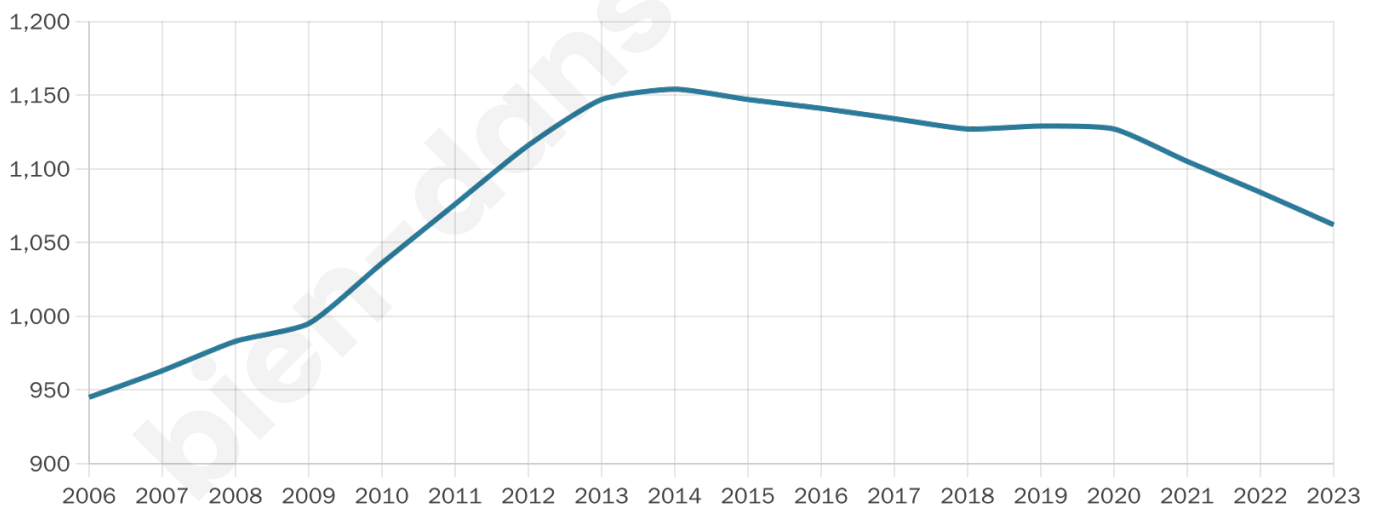
177 h/km²



Revenu moyen

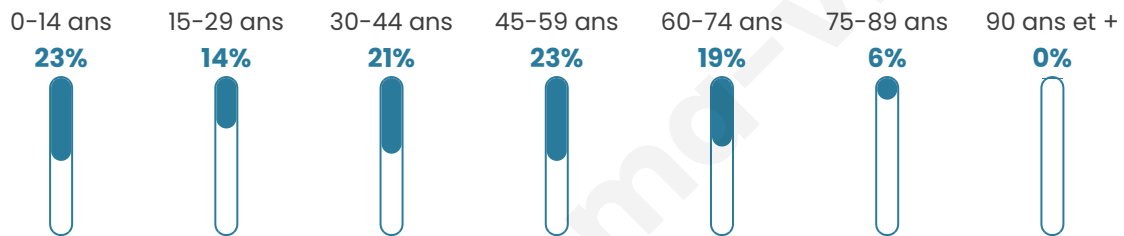
25 070 €/an

Evolution du nombre d'habitants

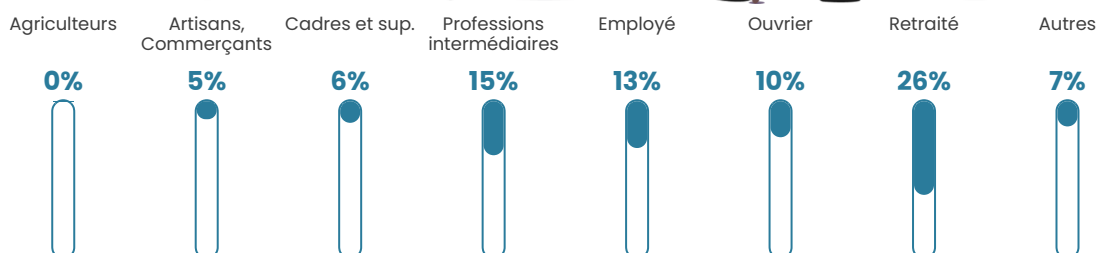


Sources : Institut national de la statistique et des études économiques (insee) selon Les dernières parutions officielles de 2024 portant sur les années 2020, 2021 et 2022.


Tranche d'âge




Activité professionnelle



Niveau de diplôme



Composition des ménages





Profils électoraux

Premier tour

	Emmanuel MACRON	32.97 %
	Marine LE PEN	22.29 %
	Jean-Luc MÉLENCHON	13.47 %
	Éric ZEMMOUR	7.12 %
	Yannick JADOT	5.11 %
	Valérie PÉCRESE	4.80 %
	Jean LASSALLE	3.56 %
	Nicolas DUPONT- AIGNAN	3.25 %
	Fabien ROUSSEL	2.94 %
	Anne HIDALGO	2.79 %
	Philippe POUTOU	0.93 %
	Nathalie ARTHAUD	0.77 %

Second tour

	Emmanuel MACRON	62,46 %
	Marine LE PEN	37,54 %

807 inscrits

Participation : 85.25%

Votes blancs : 9.59%

Votes nuls : 2.91%

808 inscrits

Participation : 82.05%

Votes blancs : 1.96%

Votes nuls : 0.60%

Sécurité



Agressions physiques / sexuelles

0



Cambriolages

0



Vols / dégradations

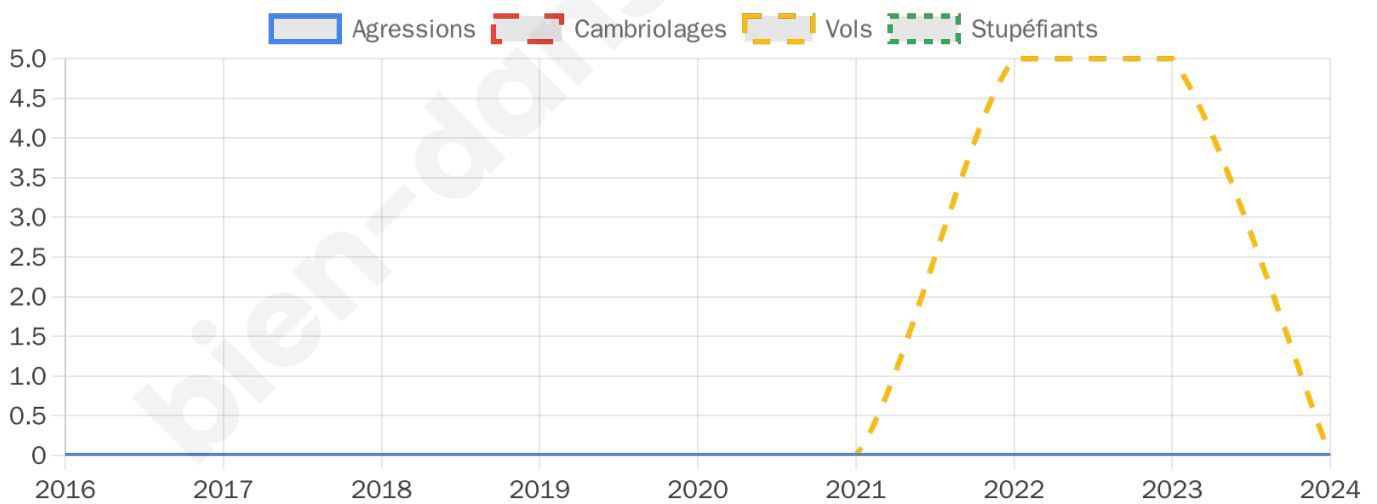
0



Stupéfiants

0

Evolution du nombre d'infractions



Pour comparer

(en proportion du nombre d'habitants)



Sources : Bases statistiques communale, départementale et régionale de la délinquance enregistrée par la police et la gendarmerie nationales selon les dernières parutions officielles de 2025 portant sur l'année 2024 ([data.gouv](https://data.gouv.fr)).

Agressions physiques / sexuelles : Violences sexuelles, coups et blessures volontaires intrafamiliaux, coups et blessures volontaires, autres coups, blessures volontaires et vols violents sans arme.

Cambriolages : Cambriolages de logements.

Vols : Vols avec armes, vols d'accessoires sur véhicules, vols dans les véhicules, vols de véhicules, vols sans violence contre des personnes, destructions, dégradations volontaires et escroqueries.

Stupéfiants : Trafic de stupéfiants dont (AFD) et usage de stupéfiants.

Services à la population



Commerce

Hypermarché	X <u>Condé-sur-Sarthe</u> 4km
Supermarché	X <u>Condé-sur-Sarthe</u> 4km
Superette	X <u>Condé-sur-Sarthe</u> 4km
Boulangerie	X <u>Damigny</u> 4km
Boucherie	X <u>La Tour-en-Maurienne</u> 3km
Restaurant	X <u>Pacé</u> 3km
Garage	2
Station-service	X <u>Alençon</u> 5km
Banque	X <u>Damigny</u> 4km
La poste	1
Coiffeur	1
Tabac	X <u>Alençon</u> 6km
Bars / discothèque	X <u>Cuissai</u> 1km
Bibliothèque	X <u>Alençon</u> 6km
Cinéma	1
Vétérinaire	X <u>Condé-sur-Sarthe</u> 4km



Santé

Pharmacie	X <u>Condé-sur-Sarthe</u> 4km
Hôpital	X <u>Alençon</u> 6km
Laboratoire d'analyses médicales	X <u>Condé-sur-Sarthe</u> 4km
Etablissement pour handicapé	X <u>Alençon</u> 4km
EHPA	X <u>Damigny</u> 4km
Médecin	X <u>Alençon</u> 6km
Dentiste	X <u>Alençon</u> 5km
Chirurgien	X <u>Alençon</u> 5km
Dermatologue	X <u>Alençon</u> 5km
Anesthésiste	X <u>Alençon</u> 5km
Gastro-entérologue	X <u>Alençon</u> 6km
Gynécologue	X <u>Alençon</u> 6km
Cancérologue	X <u>Le Mans</u> 51km
Neurologue	X <u>Le Mans</u> 52km
Ophtalmologue	X <u>Alençon</u> 6km
ORL	X <u>Alençon</u> 7km
Cardiologue	X <u>Alençon</u> 5km
Pédiatre	X <u>Alençon</u> 6km
Pneumologue	X <u>Alençon</u> 5km
Psychologue	X <u>Saint-Germain-du-Corbéis</u> 6km
Radiologue	X <u>Alençon</u> 5km
Rhumatologue	X <u>Alençon</u> 5km
Sage-femme	X <u>Saint-Germain-du-Corbéis</u> 6km



Éducation

Crèche	1
Ecole maternelle Public	X <u>Champfrémont</u> 10km
Ecole maternelle Privé	X <u>Le Mans</u> 53km
Ecole primaire Public	1
Ecole primaire Privé	X <u>Alençon</u> 5km
Collège Public	X <u>Alençon</u> 4km
Collège Privé	X <u>Alençon</u> 5km
Lycée Public	X <u>Alençon</u> 5km
Lycée Privé	X <u>Damigny</u> 5km

Sources : Base Sirene des entreprises et de leurs établissements selon les dernières parutions officielles de 2025 portant sur l'année 2024 ([data.gouv](https://data.gouv.fr)). Liste, localisation et tarifs des professionnels de santé selon les dernières parutions officielles de 2025 portant sur l'année 2024 ([opendatasoft](https://opendatasoft.com)) et FINISS Extraction du Fichier des établissements selon les dernières parutions officielles de 2025 portant sur l'année 2024 ([data.gouv](https://data.gouv.fr)). Adresse et géolocalisation des établissements d'enseignement du premier et second degrés selon les

bien-dans-ma-ville.fr

Villes autour de Lonrai

Ville	Habitants	Superficie	Pop densité	Pop active	Taux chômage	Revenu moyen	Prix immobilier
Cuissai	436	8 km ²	55 h/km ²	47.2%	3.2%	25 460 €/an	1 113 €/m ²
Colombiers	336	12 km ²	28 h/km ²	44.6%	1.8%	24 020 €/an	1 636 €/m ²
Pacé	404	7 km ²	58 h/km ²	51.2%	2.7%	22 450 €/an	972 €/m ²
Damigny (2 avis)	2 446	4 km ²	612 h/km ²	35.2%	3.1%	24 730 €/an	1 403 €/m ²
Condé-sur-Sarthe (1 avis)	2 494	8 km ²	312 h/km ²	42.3%	3.4%	23 130 €/an	1 462 €/m ²
Saint-Nicolas-des-Bois	285	25 km ²	11 h/km ²	44.9%	1.1%	23 700 €/an	1 519 €/m ²
Pleudihen-sur-Rance	2 924	24 km ²	122 h/km ²	45.2%	3.9%	23 130 €/an	1 782 €/m ²
Alençon (19 avis)	25 490	10 km ²	2 549 h/km ²	40.4%	7.8%	19 220 €/an	1 284 €/m ²
Saint-Germain-du-Corbéis (1 avis)	3 636	7 km ²	519 h/km ²	37.2%	3.7%	23 060 €/an	1 416 €/m ²
Valframbert (2 avis)	1 678	14 km ²	120 h/km ²	43.2%	3%	24 230 €/an	1 508 €/m ²
La Roche-Mabile	164	5 km ²	33 h/km ²	48.2%	3%	22 820 €/an	827 €/m ²
Saint-Denis-sur-Sarthon	1 055	13 km ²	81 h/km ²	47.1%	4.5%	21 980 €/an	1 414 €/m ²
Écouves	1 663	36 km ²	46 h/km ²	46%	2.4%	24 590 €/an	1 185 €/m ²
L'Orée-d'Écouves	709	44 km ²	16 h/km ²	50.1%	2.7%	21 920 €/an	1 007 €/m ²
Héloup	899	13 km ²	69 h/km ²	44.9%	2.2%	24 550 €/an	1 377 €/m ²

bien-dans-ma-ville.fr



Vous aimez votre ville ? Notez-la !

Et faites-nous part de vos remarques constructives



Avec

BIEN dans ma **VILLE** 