



Version web

# Ville de Lonnes

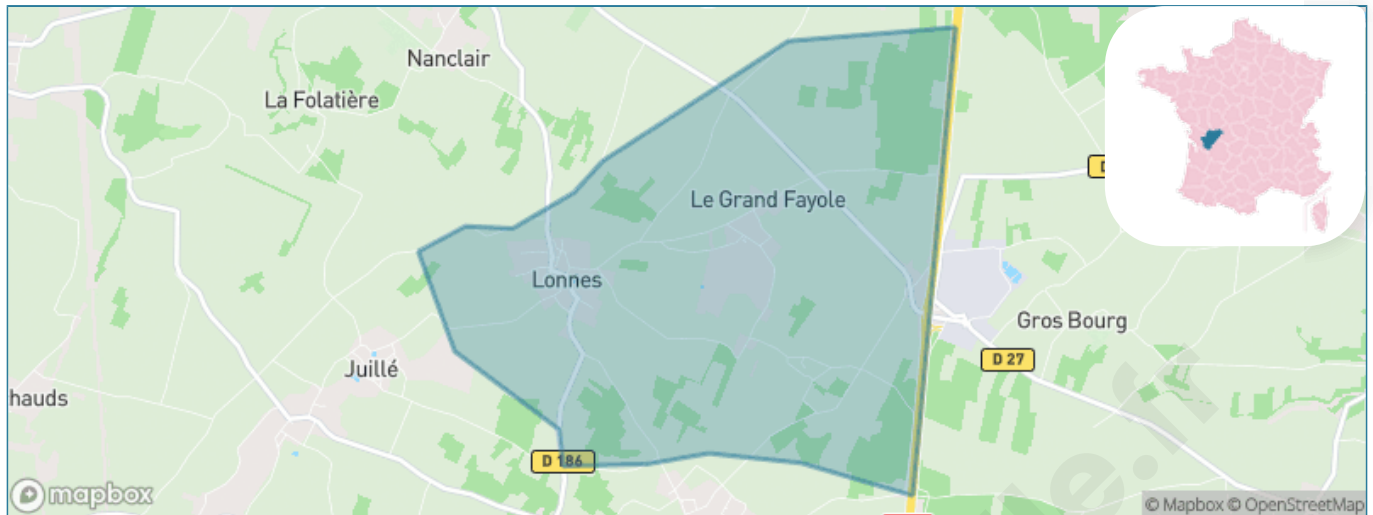
Présenté par

**BIEN** dans  
ma **VILLE** 

# Sommaire

Situation géographique .....	3
Statistiques sur la population .....	4
Evolution du nombre d'habitants .....	4
Tranche d'âge .....	5
0-14 ans .....	5
15-29 ans .....	5
30-44 ans .....	5
45-59 ans .....	5
60-74 ans .....	5
75-89 ans .....	5
90 ans et + .....	5
Activité professionnelle .....	5
Agriculteurs .....	5
Artisans, Commerçants .....	5
Cadres et sup. ....	5
Professions intermédiaires .....	5
Employé .....	5
Ouvrier .....	5
Retraité .....	5
Autres .....	5
Niveau de diplôme .....	6
Sans diplôme ou CEP .....	6
Brevet, BEPC, DNB .....	6
CAP-BEP ou équivalent .....	6
BAC ou équivalent .....	6
BAC+2 .....	6
BAC+3 ou +4 .....	6
BAC+5 ou plus .....	6
Composition des ménages .....	6
Couple sans enfant .....	6
Couple avec enfant(s) .....	6
Famille monoparentale .....	6
Colocation / Autre .....	6
Personnes seules .....	6
Profils électoraux .....	7
Premier tour .....	7
Sécurité .....	8
Evolution du nombre d'infractions .....	8
Pour comparer .....	9
Services à la population .....	10
Commerce .....	10
Éducation .....	10
Villes autour de Lonnes .....	11

# Situation géographique



## i Informations clés

- **Région** : Nouvelle-Aquitaine
- **Département** : Charente
- **Code postal** : 16230
- **Superficie** : 7 km<sup>2</sup>



# Statistiques sur la population



Nombre d'habitants

**185**



Age moyen

**45 ans**



Pop active

**37.8%**



Taux chômage

**10.9%**



Pop densité

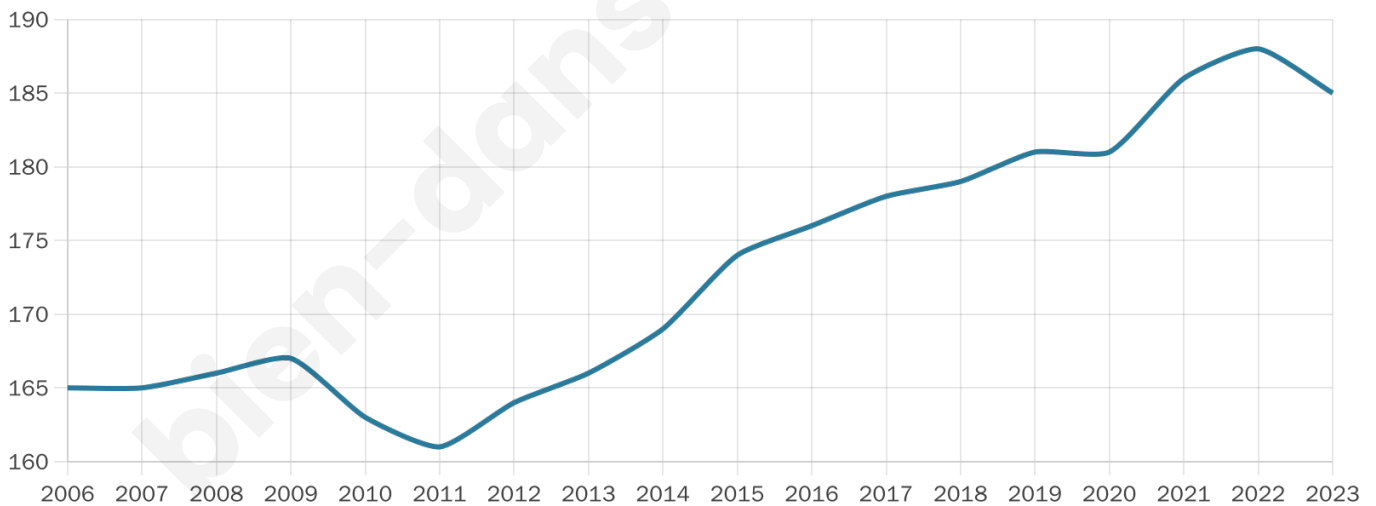
**26 h/km<sup>2</sup>**



Revenu moyen

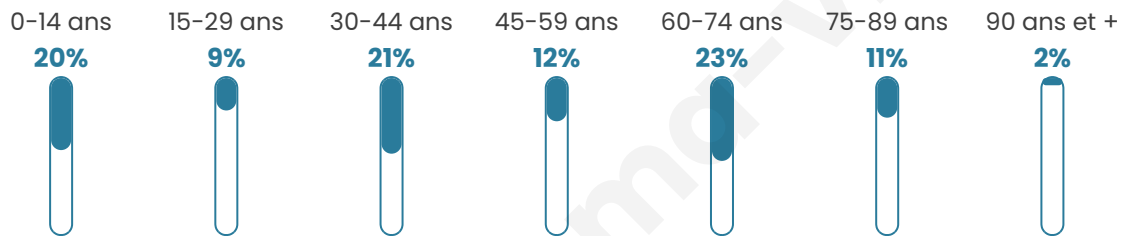
**21 610 €/an**

## Evolution du nombre d'habitants

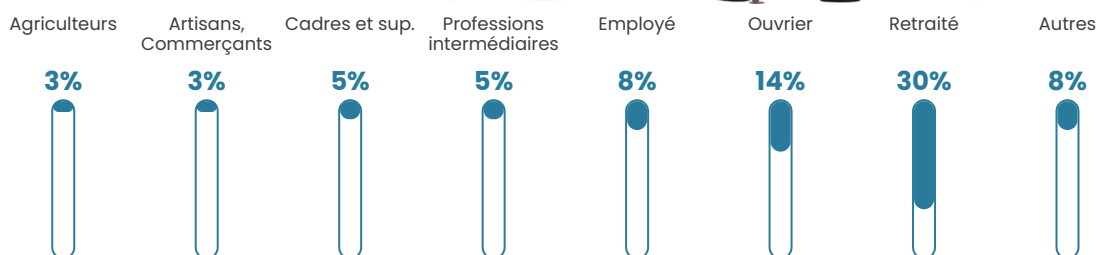


Sources : Institut national de la statistique et des études économiques (insee) selon Les dernières parutions officielles de 2024 portant sur les années 2020, 2021 et 2022.


## Tranche d'âge




## Activité professionnelle



## Niveau de diplôme















## Composition des ménages



# Profils électoraux

## Premier tour

	Marine LE PEN	32.26 %
	Emmanuel MACRON	23.66 %
	Jean LASSALLE	11.83 %
	Jean-Luc MÉLENCHON	11.83 %
	Éric ZEMMOUR	7.53 %
	Fabien ROUSSEL	4.30 %
	Valérie PÉCRESSE	4.30 %
	Yannick JADOT	2.15 %
	Nathalie ARTHAUD	1.08 %
	Anne HIDALGO	1.08 %
	Philippe POUTOU	0.00 %
	Nicolas DUPONT-AIGNAN	0.00 %



### 127 inscrits

Participation : 77.95%

Votes blancs : 2.02%

Votes nuls : 4.04%

## Second tour

	Emmanuel MACRON	41,38 %
	Marine LE PEN	58,62 %

### 127 inscrits

Participation : 76.38%

Votes blancs : 5.15%

Votes nuls : 5.15%

# Sécurité



Agressions physiques / sexuelles

0



Cambriolages

0



Vols / dégradations

0



Stupéfiants

0

## Evolution du nombre d'infractions



## Pour comparer

(en proportion du nombre d'habitants)

■ Ville ■ Département ■ Région



Sources : Bases statistiques communale, départementale et régionale de la délinquance enregistrée par la police et la gendarmerie nationales selon les dernières parutions officielles de 2025 portant sur l'année 2024 ([data.gouv](https://data.gouv.fr)).

Agressions physiques / sexuelles : Violences sexuelles, coups et blessures volontaires intrafamiliaux, coups et blessures volontaires, autres coups, blessures volontaires et vols violents sans arme.

Cambriolages : Cambriolages de logements.

Vols : Vols avec armes, vols d'accessoires sur véhicules, vols dans les véhicules, vols de véhicules, vols sans violence contre des personnes, destructions, dégradations volontaires et escroqueries.

Stupéfiants : Trafic de stupéfiants dont (AFD) et usage de stupéfiants.

# Services à la population



## Commerce

Hypermarché	X <a href="#">Ruffec</a> 10km
Supermarché	X 7km
Superette	X <a href="#">Verteuil-sur-Charente</a> 7km
Boulangerie	X 6km
Boucherie	X <a href="#">Aunac-sur-Charente</a> 6km
Restaurant	X 6km
Garage	X 5km
Station-service	X <a href="#">Courcôme</a> 6km
Banque	X 6km
La poste	X <a href="#">Tusson</a> 8km
Coiffeur	X <a href="#">Aunac-sur-Charente</a> 5km
Tabac	X <a href="#">Charmé</a> 4km
Bars / discothèque	X 6km
Bibliothèque	X <a href="#">Champagne-Mouton</a> 20km
Cinéma	X <a href="#">Ruffec</a> 11km
Vétérinaire	X 6km



## Santé

Pharmacie	X <a href="#">Aunac-sur-Charente</a> 6km
Hôpital	X <a href="#">Ruffec</a> 11km
Laboratoire d'analyses médicales	X <a href="#">Ruffec</a> 11km
Etablissement pour handicapé	X 7km
EHPA	X <a href="#">Luxé</a> 6km
Médecin	X <a href="#">Aunac-sur-Charente</a> 6km
Dentiste	X <a href="#">Ruffec</a> 10km
Chirurgien	X <a href="#">Coulonges</a> 12km
Dermatologue	X <a href="#">La Rochefoucauld-en-Angoumois</a> 28km
Anesthésiste	X <a href="#">Angoulême</a> 32km
Gastro-entérologue	X <a href="#">Angoulême</a> 31km
Gynécologue	X <a href="#">Angoulême</a> 30km
Cancérologue	X <a href="#">Poitiers</a> 72km
Neurologue	X <a href="#">Saint-Michel</a> 33km
Ophtalmologue	X <a href="#">La Rochefoucauld-en-Angoumois</a> 28km
ORL	X <a href="#">Angoulême</a> 31km
Cardiologue	X <a href="#">Ruelle-sur-Touvre</a> 29km
Pédiatre	X <a href="#">Soyaux</a> 33km
Pneumologue	X <a href="#">Fléac</a> 29km
Psychologue	X <a href="#">Lussac</a> 24km
Radiologue	X <a href="#">La Rochefoucauld-en-Angoumois</a> 28km
Rhumatologue	X <a href="#">Montignac-Charente</a> 17km
Sage-femme	X <a href="#">Ruffec</a> 10km



## Éducation

Crèche	X <a href="#">Ruffec</a> 10km
Ecole maternelle Public	X <a href="#">Courcôme</a> 6km
Ecole maternelle Privé	X <a href="#">Marsac</a> 25km
Ecole primaire Public	X <a href="#">Charmé</a> 4km
Ecole primaire Privé	X <a href="#">Villefagnan</a> 11km
Collège Public	X 7km
Collège Privé	X <a href="#">Ruffec</a> 11km
Lycée Public	X <a href="#">Ruffec</a> 11km
Lycée Privé	X <a href="#">Ruffec</a> 11km

Sources : Base Sirene des entreprises et de leurs établissements selon les dernières parutions officielles de 2025 portant sur l'année 2024 ([data.gouv](#)). Liste, localisation et tarifs des professionnels de santé selon les dernières parutions officielles de 2025 portant sur l'année 2024 ([opendatasoft](#)) et FINISS Extraction du Fichier des établissements selon les dernières parutions officielles de 2025 portant sur l'année 2024 ([data.gouv](#)). Adresse et géolocalisation des établissements d'enseignement du premier et second degrés selon les dernières parutions officielles de 2025 portant sur l'année 2024 ([data.education.gouv](#))

## Villes autour de Lonnes

Ville	Habitants	Superficie	Pop densité	Pop active	Taux chômage	Revenu moyen	Prix immobilier
Fontenille	353	9 km <sup>2</sup>	39 h/km <sup>2</sup>	39.7%	4.5%	22 140 €/an	1 210 €/m <sup>2</sup>
Salles-de-Villefagnan	313	12 km <sup>2</sup>	26 h/km <sup>2</sup>	48.2%	5.4%	21 650 €/an	1 042 €/m <sup>2</sup>
Juillé	173	8 km <sup>2</sup>	22 h/km <sup>2</sup>	50.3%	1.2%	21 500 €/an	1 042 €/m <sup>2</sup>
Saint-Groux	136	4 km <sup>2</sup>	34 h/km <sup>2</sup>	41.9%	4.4%	20 380 €/an	1 316 €/m <sup>2</sup>
Ligné	144	8 km <sup>2</sup>	18 h/km <sup>2</sup>	41.7%	4.2%	20 410 €/an	1 227 €/m <sup>2</sup>
Charmé	336	11 km <sup>2</sup>	31 h/km <sup>2</sup>	36%	5.1%	18 780 €/an	1 038 €/m <sup>2</sup>
Lichères	99	4 km <sup>2</sup>	25 h/km <sup>2</sup>	30.3%	3%	NC	731 €/m <sup>2</sup>
Aunac-sur-Charente	647	12 km <sup>2</sup>	54 h/km <sup>2</sup>	35.7%	4.8%	20 820 €/an	937 €/m <sup>2</sup>
Courcôme (1 avis)	814	29 km <sup>2</sup>	28 h/km <sup>2</sup>	40.4%	4.1%	20 030 €/an	1 053 €/m <sup>2</sup>
Fontclaireau	438	6 km <sup>2</sup>	73 h/km <sup>2</sup>	46.8%	5.3%	20 910 €/an	1 043 €/m <sup>2</sup>
Moutonneau	104	4 km <sup>2</sup>	26 h/km <sup>2</sup>	39.4%	5.8%	NC	NC
Poursac	185	11 km <sup>2</sup>	17 h/km <sup>2</sup>	44.3%	1.6%	21 410 €/an	961 €/m <sup>2</sup>
Chenon	124	10 km <sup>2</sup>	12 h/km <sup>2</sup>	37.1%	2.4%	24 340 €/an	837 €/m <sup>2</sup>
Luxé (1 avis)	748	12 km <sup>2</sup>	62 h/km <sup>2</sup>	34.9%	5.1%	19 950 €/an	1 090 €/m <sup>2</sup>
Mansle	1 692	6 km <sup>2</sup>	282 h/km <sup>2</sup>	37.9%	8.7%	18 670 €/an	1 028 €/m <sup>2</sup>

bien-dans-ma-ville.fr



# **Vous aimez votre ville ? Notez-la !**

Et faites-nous part de vos remarques constructives



Avec

**BIEN** dans ma **VILLE** 