



Version web

Ville de Longvic

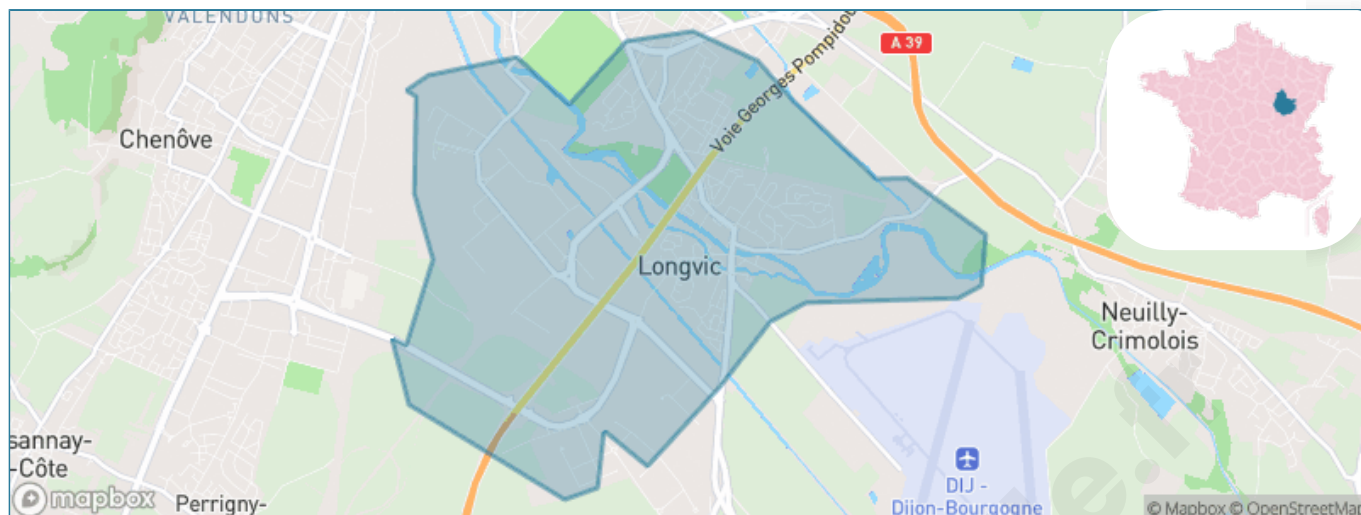
Présenté par

BIEN dans
ma **VILLE** 

Sommaire

Situation géographique	3
Statistiques sur la population	4
Evolution du nombre d'habitants	4
Tranche d'âge	5
0-14 ans	5
15-29 ans	5
30-44 ans	5
45-59 ans	5
60-74 ans	5
75-89 ans	5
90 ans et +	5
Activité professionnelle	5
Agriculteurs	5
Artisans, Commerçants	5
Cadres et sup.	5
Professions intermédiaires	5
Employé	5
Ouvrier	5
Retraité	5
Autres	5
Niveau de diplôme	6
Sans diplôme ou CEP	6
Brevet, BEPC, DNB	6
CAP-BEP ou équivalent	6
BAC ou équivalent	6
BAC+2	6
BAC+3 ou +4	6
BAC+5 ou plus	6
Composition des ménages	6
Couple sans enfant	6
Couple avec enfant(s)	6
Famille monoparentale	6
Colocation / Autre	6
Personnes seules	6
Profil électoraux	7
Premier tour	7
Sécurité	8
Evolution du nombre d'infractions	8
Pour comparer	9
Services à la population	10
Commerce	10
Éducation	10
Villes autour de Longvic	11
Avis sur la ville de Longvic	12
Moyenne par critère	12
Villes autour de Longvic	12
Répartition des avis par note	12
Répartition des avis par note	12

Situation géographique



i Informations clés

- **Région** : Bourgogne-Franche-Comté
- **Département** : Côte-d'or
- **Métropole** : Dijon Métropole
- **Code postal** : 21600
- **Superficie** : 10 km²

RÉGION
BOURGOGNE
FRANCHE
COMTE

Côte
d'Or
LE DÉPARTEMENT



Statistiques sur la population



Nombre d'habitants

8 896



Age moyen

42 ans



Pop active

46.3%



Taux chômage

11.1%



Pop densité

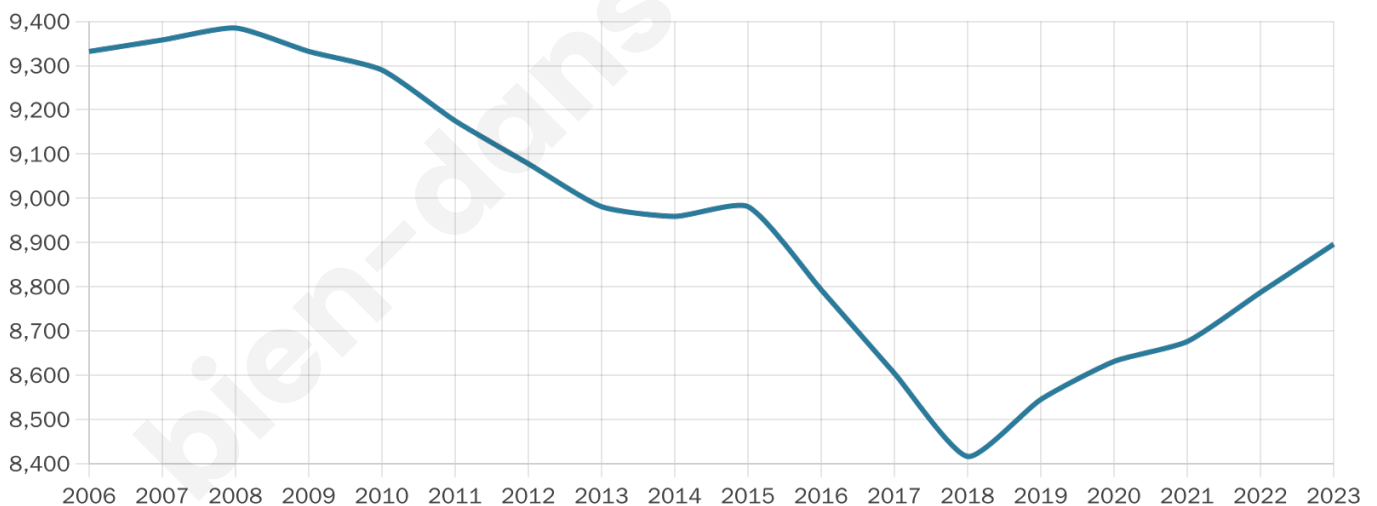
890 h/km²



Revenu moyen

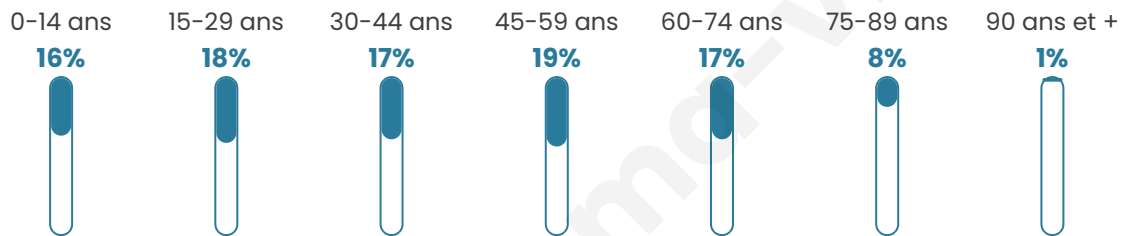
21 840 €/an

Evolution du nombre d'habitants

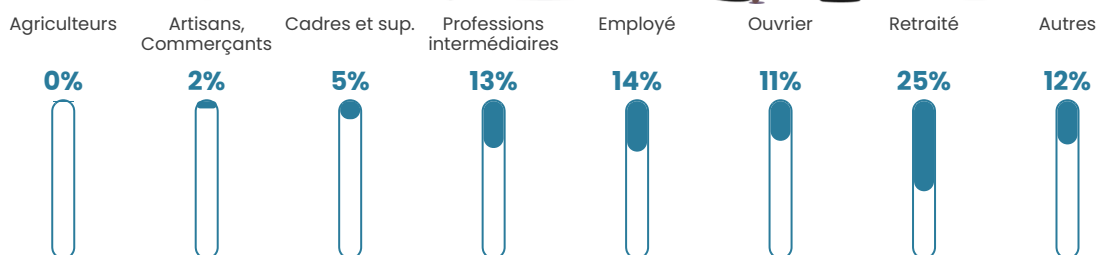


Sources : Institut national de la statistique et des études économiques (insee) selon Les dernières parutions officielles de 2024 portant sur les années 2020, 2021 et 2022.

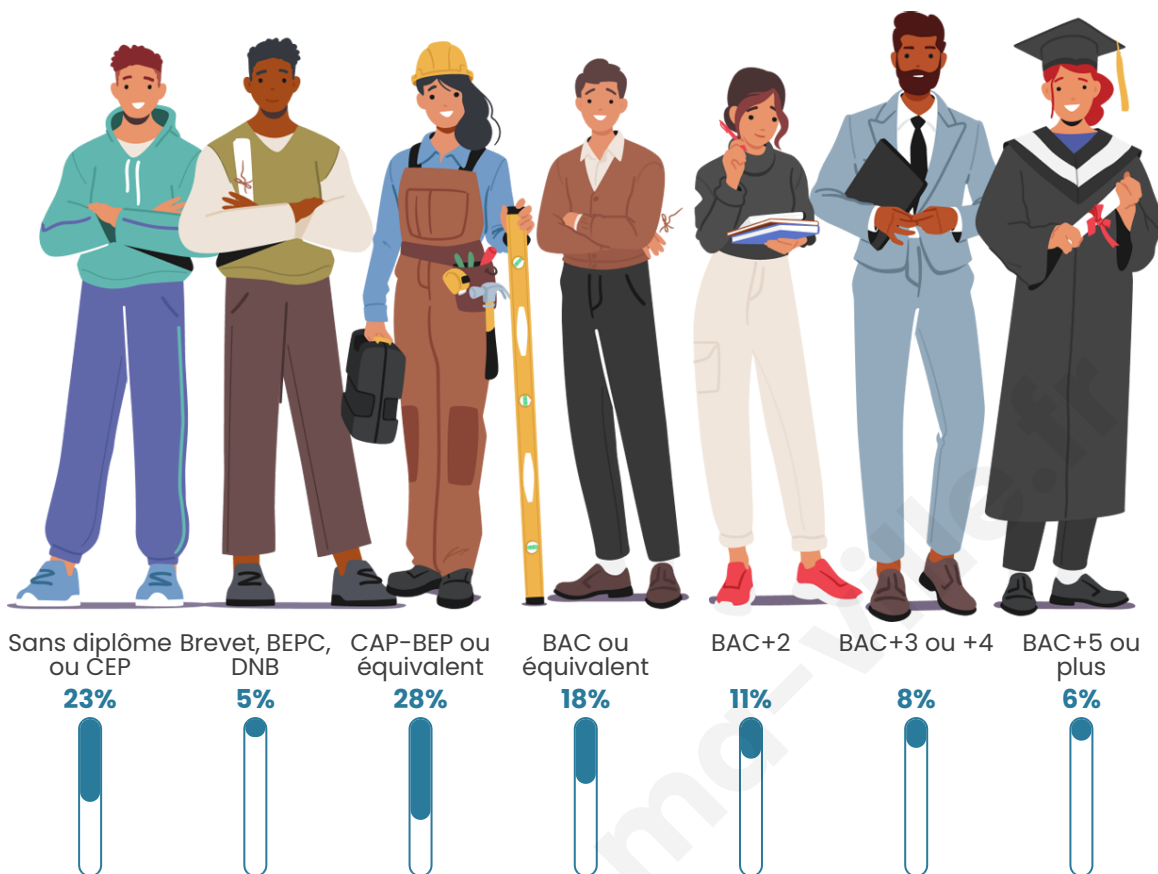
Tranche d'âge




Activité professionnelle



Niveau de diplôme















Composition des ménages



Profils électoraux



Premier tour

	Jean-Luc MÉLENCHON	27.13 %
	Emmanuel MACRON	25.59 %
	Marine LE PEN	21.21 %
	Éric ZEMMOUR	6.74 %
	Yannick JADOT	4.88 %
	Valérie PÉCRESE	4.20 %
	Anne HIDALGO	2.61 %
	Fabien ROUSSEL	2.46 %
	Jean LASSALLE	1.88 %
	Nicolas DUPONT- AIGNAN	1.64 %
	Philippe POUTOU	0.85 %
	Nathalie ARTHAUD	0.80 %

5 440 inscrits

Participation : 77.7%
Votes blancs : 1.68%
Votes nuls : 0.40%

Second tour

	Emmanuel MACRON	61,15 %
	Marine LE PEN	38,85 %

5 441 inscrits

Participation : 72.34%
Votes blancs : 7.29%
Votes nuls : 1.68%

Sécurité



Agressions physiques / sexuelles

60



Cambriolages

50



Vols / dégradations

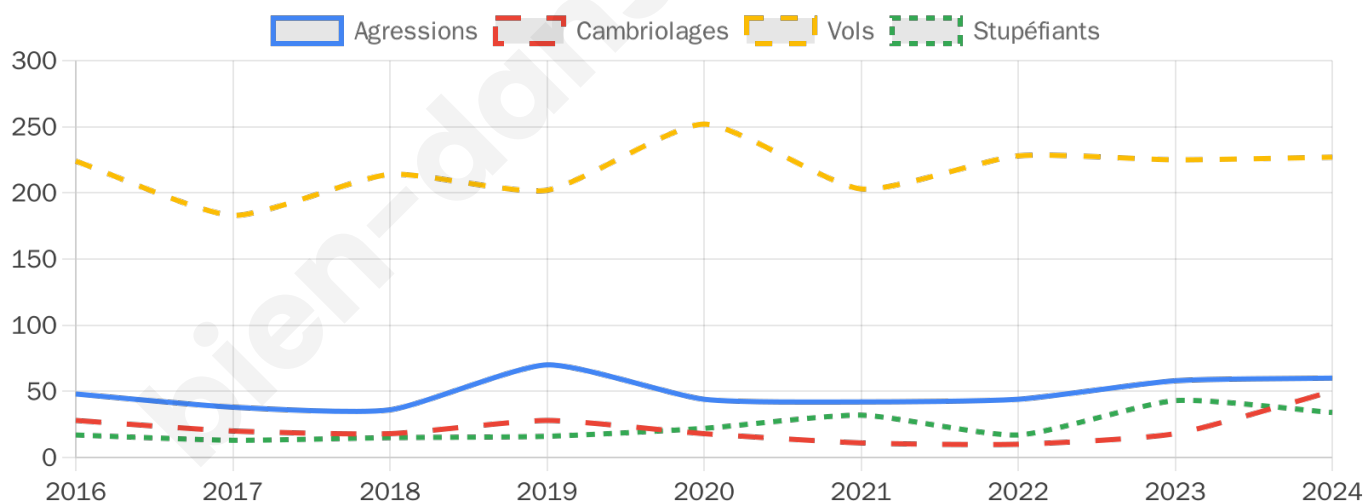
227



Stupéfiants

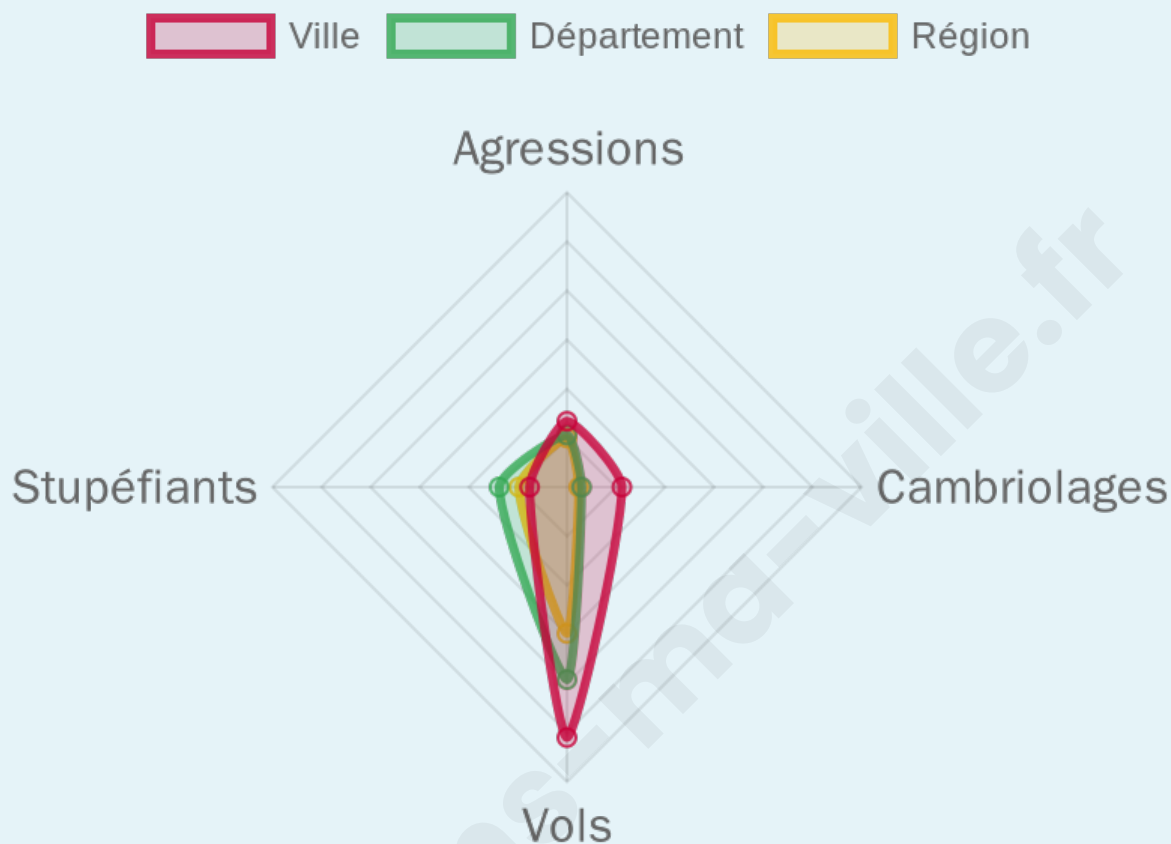
34

Evolution du nombre d'infractions



Pour comparer

(en proportion du nombre d'habitants)



Sources : Bases statistiques communale, départementale et régionale de la délinquance enregistrée par la police et la gendarmerie nationales selon les dernières parutions officielles de 2025 portant sur l'année 2024 ([data.gouv](https://data.gouv.fr)).

Agressions physiques / sexuelles : Violences sexuelles, coups et blessures volontaires intrafamiliaux, coups et blessures volontaires, autres coups, blessures volontaires et vols violents sans arme.

Cambriolages : Cambriolages de logements.

Vols : Vols avec armes, vols d'accessoires sur véhicules, vols dans les véhicules, vols de véhicules, vols sans violence contre des personnes, destructions, dégradations volontaires et escroqueries.

Stupéfiants : Trafic de stupéfiants dont (AFD) et usage de stupéfiants.

Services à la population



Commerce

Hypermarché	1
Supermarché	1
Superette	X Dijon 3km
Boulangerie	8
Boucherie	3
Restaurant	5
Garage	10
Station-service	2
Banque	6
La poste	32
Coiffeur	7
Tabac	2
Bars / discothèque	3
Bibliothèque	X Dijon 3km
Cinéma	X Quetigny 4km
Vétérinaire	3



Santé

Pharmacie	5
Hôpital	X Dijon 4km
Laboratoire d'analyses médicales	1
Etablissement pour handicapé	X Dijon 4km
EHPA	1
Médecin	8
Dentiste	4
Chirurgien	X Dijon 4km
Dermatologue	X Dijon 4km
Anesthésiste	X Dijon 4km
Gastro-entérologue	X Dijon 3km
Gynécologue	X Dijon 4km
Cancérologue	X Chalon-sur-Saône 56km
Neurologue	X Dijon 3km
Ophtalmologue	X Dijon 4km
ORL	X Dijon 3km
Cardiologue	X Dijon 4km
Pédiatre	X Dijon 4km
Pneumologue	X Chenôve 5km
Psychologue	1
Radiologue	X Dijon 4km
Rhumatologue	X Dijon 5km
Sage-femme	1



Éducation

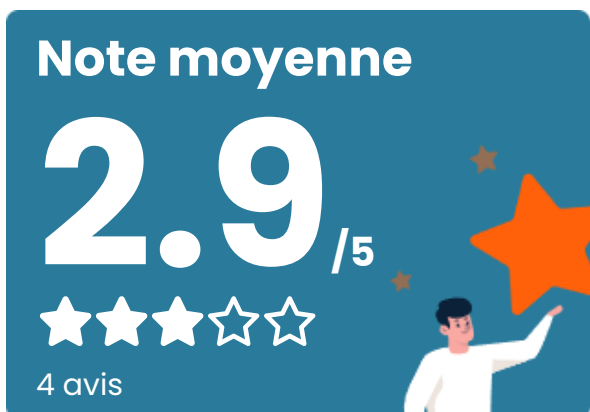
Crèche	6
Ecole maternelle Public	3
Ecole maternelle Privé	X Divonne-les-Bains 132km
Ecole primaire Public	3
Ecole primaire Privé	X Dijon 4km
Collège Public	1
Collège Privé	X Dijon 4km
Lycée Public	X Dijon 4km
Lycée Privé	X Quetigny 4km

Sources : Base Sirene des entreprises et de leurs établissements selon les dernières parutions officielles de 2025 portant sur l'année 2024 ([data.gouv](#)). Liste, localisation et tarifs des professionnels de santé selon les dernières parutions officielles de 2025 portant sur l'année 2024 ([opendatasoft](#)) et FINISS Extraction du Fichier des établissements selon les dernières parutions officielles de 2025 portant sur l'année 2024 ([data.gouv](#)). Adresse et géolocalisation des établissements d'enseignement du premier et second degrés selon les dernières parutions officielles de 2025 portant sur l'année 2024 ([data.education.gouv](#))

Villes autour de Longvic

Ville	Habitants	Superficie	Pop densité	Pop active	Taux chômage	Revenu moyen	Prix immobilier
Ouges	1 402	12 km ²	117 h/km ²	79.5%	2.5%	25 500 €/an	2 403 €/m ²
Neuilly-lès-Dijon	3 036	8 km ²	380 h/km ²	44.8%	3.9%	23 140 €/an	2 449 €/m ²
Sennecey-lès-Dijon (1 avis)	2 151	3 km ²	717 h/km ²	47.7%	3%	25 280 €/an	2 247 €/m ²
Crimolois	785	4 km ²	196 h/km ²	46.6%	3.1%	23 930 €/an	2 269 €/m ²
Chenôve (7 avis)	14 244	7 km ²	2 035 h/km ²	42.6%	7.4%	18 650 €/an	1 689 €/m ²
Dijon (174 avis)	161 830	40 km ²	4 046 h/km ²	46.9%	6.4%	22 720 €/an	2 183 €/m ²
Quetigny (15 avis)	8 971	8 km ²	1 121 h/km ²	42.8%	5.4%	22 670 €/an	1 816 €/m ²
Perrigny-lès-Dijon (1 avis)	2 385	6 km ²	398 h/km ²	45.1%	2.6%	25 290 €/an	2 016 €/m ²
Chevigny-Saint-Sauveur (15 avis)	11 108	12 km ²	926 h/km ²	47.6%	4.3%	23 490 €/an	2 001 €/m ²
Fénay (1 avis)	1 708	10 km ²	171 h/km ²	44.6%	2.9%	27 260 €/an	2 179 €/m ²
Saint-Apollinaire (3 avis)	7 544	10 km ²	754 h/km ²	47.7%	3.9%	25 330 €/an	2 470 €/m ²
Bretenièrre	959	6 km ²	160 h/km ²	44.8%	2.5%	25 070 €/an	2 428 €/m ²
Talant (10 avis)	11 896	4 km ²	2 974 h/km ²	40.1%	6.1%	23 800 €/an	2 008 €/m ²
Marsannay-la-Côte (6 avis)	5 433	12 km ²	453 h/km ²	43.2%	4.1%	23 980 €/an	2 179 €/m ²
Couchey (2 avis)	1 103	12 km ²	92 h/km ²	45.1%	3.4%	28 040 €/an	2 594 €/m ²

Avis sur la ville de Longvic



Moyenne par critère



Villes autour de Longvic

Ville	Note globale	Sécurité	Éducation	Sport Loisir	Environnement	Vie pratique
Ouges	-	-	-	-	-	-
Neuilly-lès-Dijon	-	-	-	-	-	-
Sennecey-lès-Dijon (1 avis)	4.8	4.0	5.0	5.0	5.0	5.0
Crimolois	-	-	-	-	-	-
Chenôve (7 avis)	3.3	2.6	3.6	3.4	3.1	3.7
Dijon (174 avis)	3.6	3.3	3.9	3.7	3.4	3.7
Quetigny (15 avis)	3.6	2.8	3.7	4.0	3.3	4.1
Perrigny-lès-Dijon (1 avis)	3.0	4.0	4.0	4.0	2.0	1.0
Chevigny-Saint-Sauveur (15 avis)	3.9	3.9	3.9	4.2	3.8	3.9
Fénay (1 avis)	3.6	4.0	3.0	4.0	4.0	3.0
Saint-Apollinaire (3 avis)	4.5	4.3	4.0	4.7	5.0	4.3
Bretenièrre	-	-	-	-	-	-
Talant (10 avis)	2.6	2.0	2.8	2.7	3.0	2.6
Marsannay-la-Côte (6 avis)	3.5	3.0	3.7	3.7	3.5	3.7
Couchey (2 avis)	4.7	5.0	4.0	4.5	5.0	5.0



Vous aimez votre ville ? Notez-la !

Et faites-nous part de vos remarques constructives



Avec

BIEN dans ma **VILLE** 