



Version web

Ville de Longuenée-en- Anjou

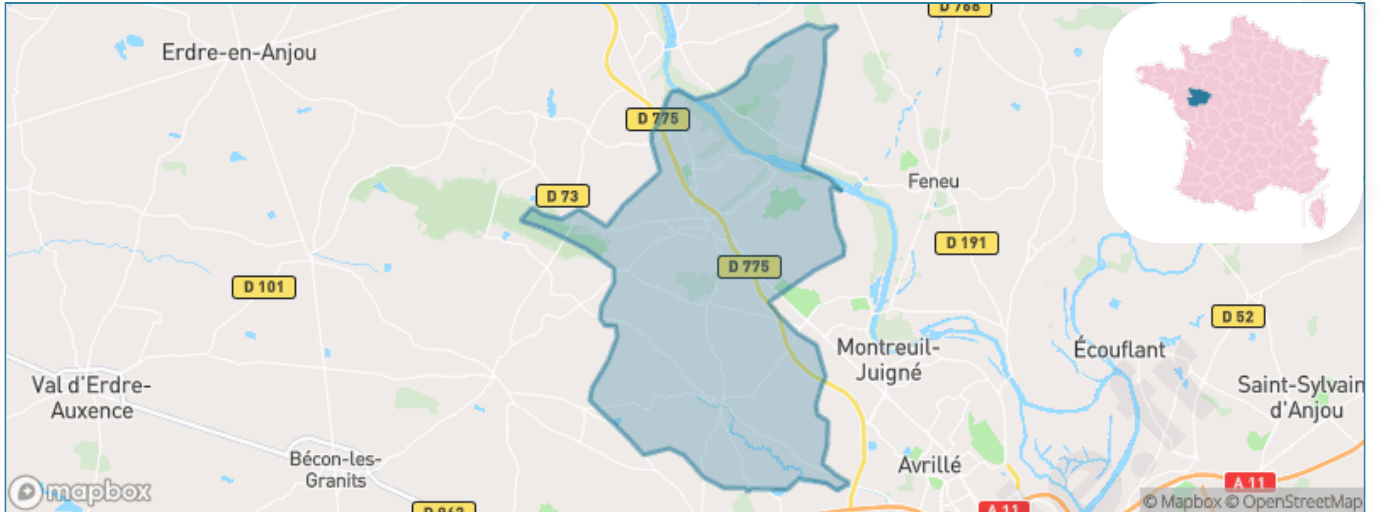
Présenté par

BIEN dans
ma **VILLE** 

Sommaire

Situation géographique	3
Statistiques sur la population	4
Evolution du nombre d'habitants	4
Tranche d'âge	5
0-14 ans	5
15-29 ans	5
30-44 ans	5
45-59 ans	5
60-74 ans	5
75-89 ans	5
90 ans et +	5
Activité professionnelle	5
Agriculteurs	5
Artisans, Commerçants	5
Cadres et sup.	5
Professions intermédiaires	5
Employé	5
Ouvrier	5
Retraité	5
Autres	5
Niveau de diplôme	6
Sans diplôme ou CEP	6
Brevet, BEPC, DNB	6
CAP-BEP ou équivalent	6
BAC ou équivalent	6
BAC+2	6
BAC+3 ou +4	6
BAC+5 ou plus	6
Composition des ménages	6
Couple sans enfant	6
Couple avec enfant(s)	6
Famille monoparentale	6
Colocation / Autre	6
Personnes seules	6
Profils électoraux	7
Premier tour	7
Sécurité	8
Evolution du nombre d'infractions	8
Pour comparer	9
Services à la population	10
Commerce	10
Éducation	10
Villes autour de Longuenée-en-Anjou	12

Situation géographique



i Informations clés

- **Région** : Pays de la Loire
- **Département** : Maine-et-Loire
- **Code postal** : 49770
- **Superficie** : 53 km²



Statistiques sur la population



Nombre d'habitants

6 571



Age moyen

39 ans



Pop active

49%



Taux chômage

6.4%



Pop densité

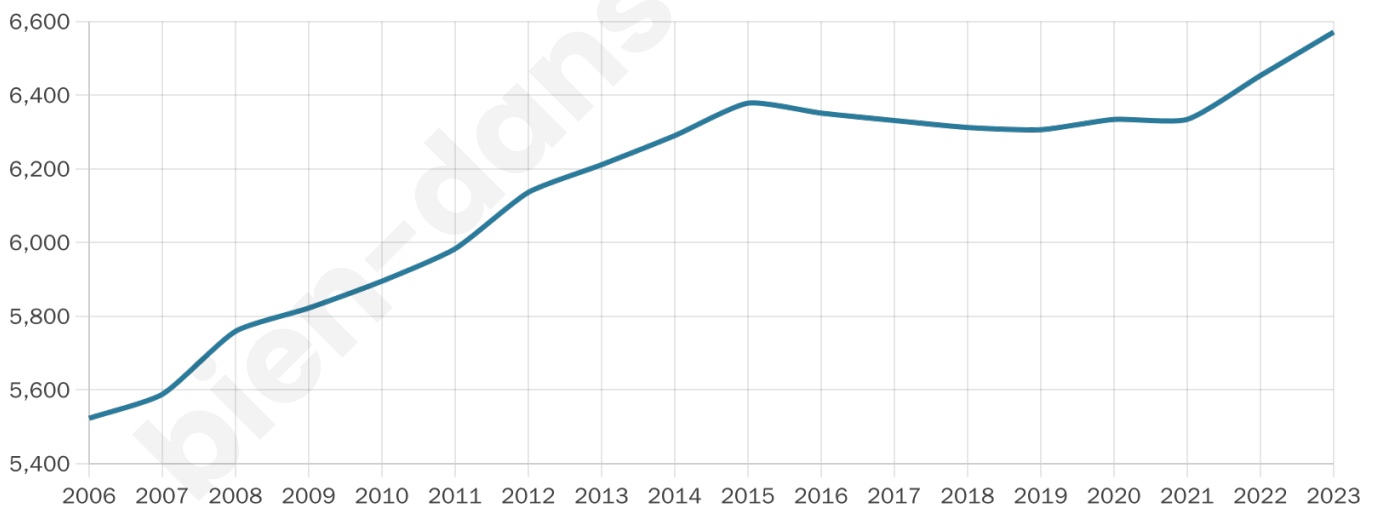
124 h/km²



Revenu moyen

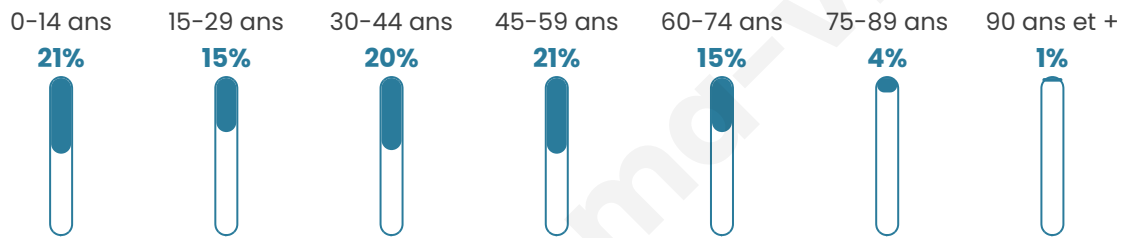
24 930 €/an

Evolution du nombre d'habitants

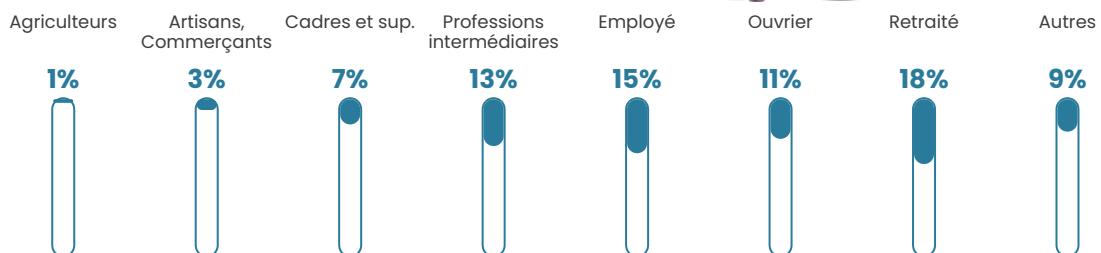


Sources : Institut national de la statistique et des études économiques (insee) selon Les dernières parutions officielles de 2024 portant sur les années 2020, 2021 et 2022.

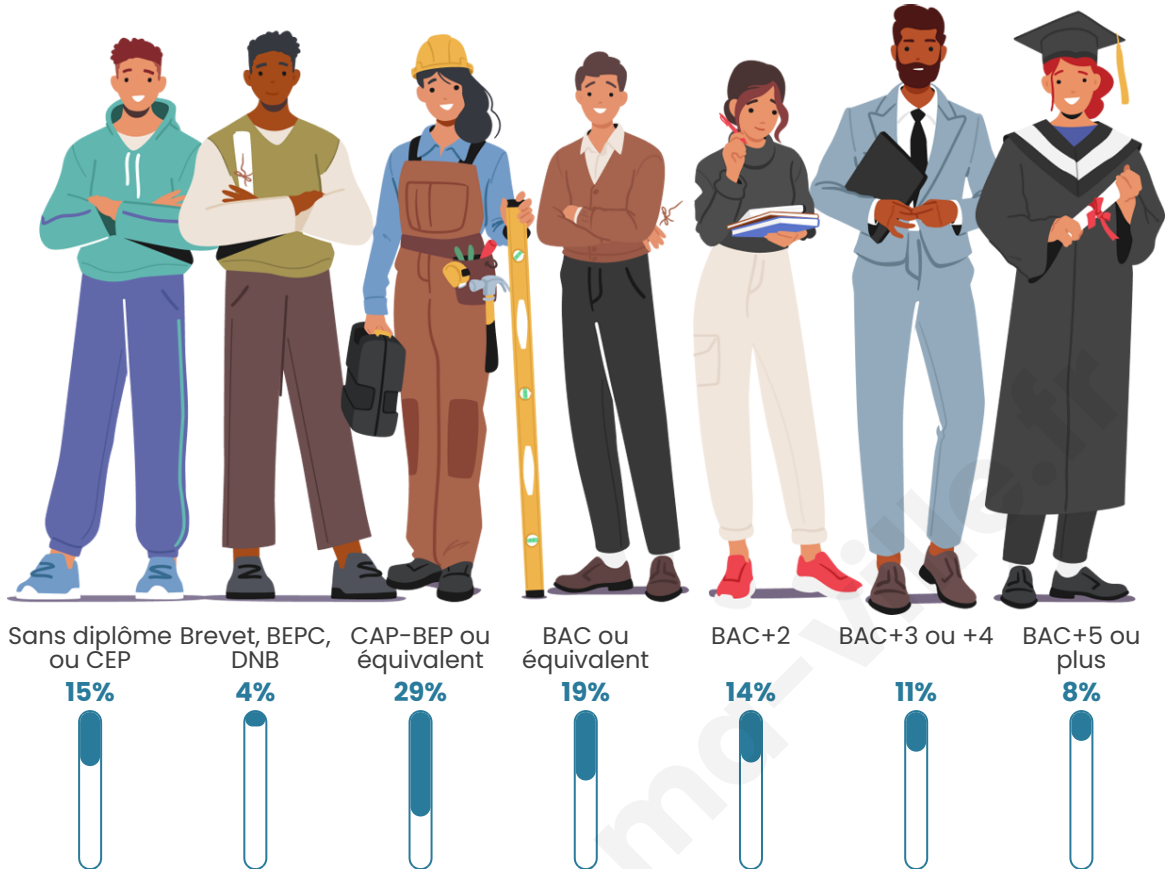
Tranche d'âge




Activité professionnelle



Niveau de diplôme













Composition des ménages



Profils électoraux



Premier tour

	Emmanuel MACRON	36.72 %
	Marine LE PEN	18.94 %
	Jean-Luc MÉLENCHON	17.73 %
	Yannick JADOT	6.88 %
	Éric ZEMMOUR	4.44 %
	Valérie PÉCRESE	4.31 %
	Fabien ROUSSEL	2.54 %
	Jean LASSALLE	2.34 %
	Anne HIDALGO	2.34 %
	Nicolas DUPONT- AIGNAN	2.28 %
	Philippe POUTOU	0.98 %
	Nathalie ARTHAUD	0.51 %

4 896 inscrits

Participation : 81.6%
Votes blancs : 1.98%
Votes nuls : 0.48%

Second tour

	Emmanuel MACRON	69,42 %
	Marine LE PEN	30,58 %

4 898 inscrits

Participation : 81.79%
Votes blancs : 7.04%
Votes nuls : 1.87%

Sécurité



Agressions physiques / sexuelles

52



Cambriolages

24



Vols / dégradations

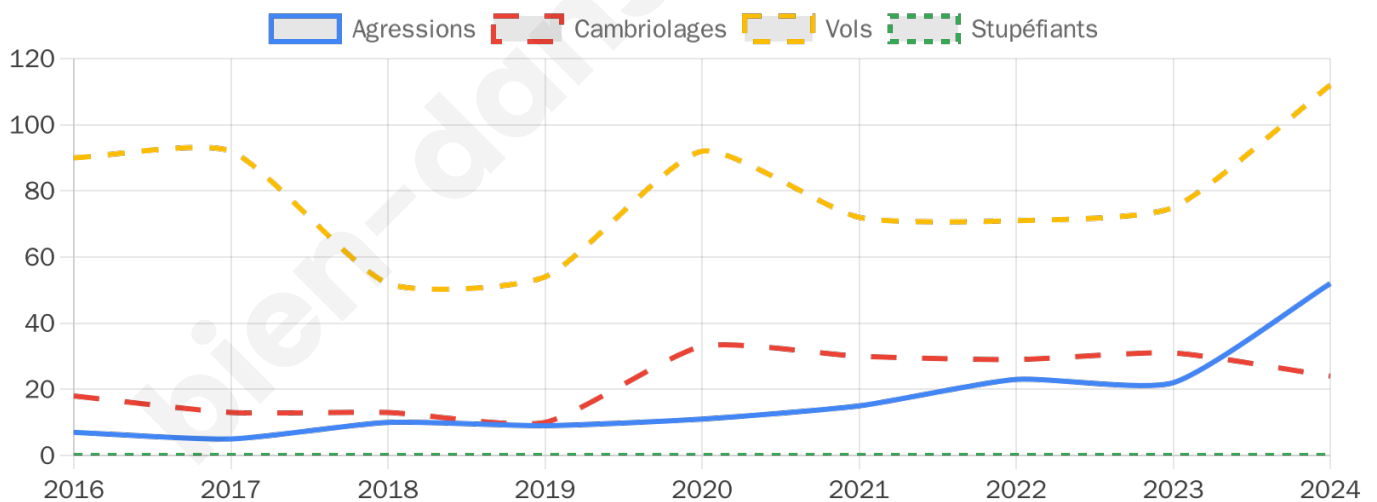
112



Stupéfiants

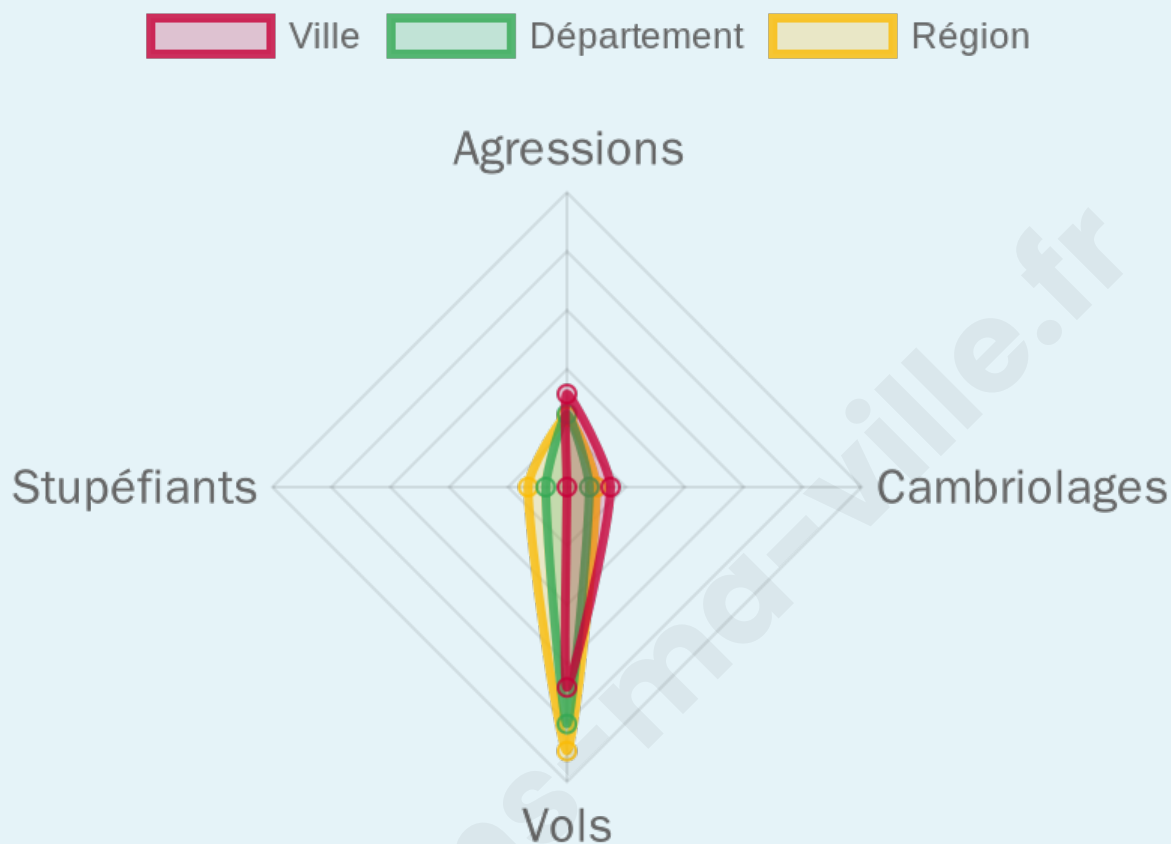
0

Evolution du nombre d'infractions



Pour comparer

(en proportion du nombre d'habitants)



Sources : Bases statistiques communale, départementale et régionale de la délinquance enregistrée par la police et la gendarmerie nationales selon les dernières parutions officielles de 2025 portant sur l'année 2024 ([data.gouv](https://data.gouv.fr)).

Agressions physiques / sexuelles : Violences sexuelles, coups et blessures volontaires intrafamiliaux, coups et blessures volontaires, autres coups, blessures volontaires et vols violents sans arme.

Cambriolages : Cambriolages de logements.

Vols : Vols avec armes, vols d'accessoires sur véhicules, vols dans les véhicules, vols de véhicules, vols sans violence contre des personnes, destructions, dégradations volontaires et escroqueries.

Stupéfiants : Trafic de stupéfiants dont (AFD) et usage de stupéfiants.

Services à la population



Commerce

Hypermarché	X <u>Avrillé</u> 6km
Supermarché	X <u>Montreuil-Juigné</u> 6km
Superette	1
Boulangerie	2
Boucherie	3
Restaurant	4
Garage	4
Station-service	X <u>Grez-Neuville</u> 4km
Banque	X <u>Montreuil-Juigné</u> 6km
La poste	2
Coiffeur	8
Tabac	X <u>Avrillé</u> 10km
Bars / discothèque	2
Bibliothèque	2
Cinéma	X <u>Angers</u> 12km
Vétérinaire	X <u>Montreuil-Juigné</u> 5km



Santé

Pharmacie	3
Hôpital	X <u>Angers</u> 12km
Laboratoire d'analyses médicales	X <u>Montreuil-Juigné</u> 6km
Etablissement pour handicapé	X <u>Montreuil-Juigné</u> 7km
EHPA	1
Médecin	5
Dentiste	2
Chirurgien	X <u>Angers</u> 12km
Dermatologue	X <u>Grez-Neuville</u> 7km
Anesthésiste	X <u>Angers</u> 14km
Gastro-entérologue	X <u>Angers</u> 12km
Gynécologue	X <u>Angers</u> 11km
Cancérologue	X <u>Laval</u> 56km
Neurologue	X <u>Angers</u> 12km
Ophthalmologue	X <u>Avrillé</u> 9km
ORL	X <u>Angers</u> 12km
Cardiologue	X <u>Angers</u> 12km
Pédiatre	X <u>Angers</u> 11km
Pneumologue	X <u>Angers</u> 14km
Psychologue	X <u>Avrillé</u> 9km
Radiologue	X <u>Beaucouzé</u> 12km
Rhumatologue	X <u>Avrillé</u> 9km
Sage-femme	X <u>Le Lion-d'Angers</u> 7km



Éducation

Crèche	7
Ecole maternelle Public	X <u>Montreuil-Juigné</u> 5km
Ecole maternelle Privé	X <u>Le Lion-d'Angers</u> 9km
Ecole primaire Public	3
Ecole primaire Privé	2
Collège Public	X <u>Montreuil-Juigné</u> 6km
Collège Privé	X <u>Le Lion-d'Angers</u> 8km
Lycée Public	X <u>Avrillé</u> 9km
Lycée Privé	X <u>Avrillé</u> 9km

Sources : Base Sirene des entreprises et de leurs établissements selon les dernières parutions officielles de 2025 portant sur l'année 2024 ([data.gouv](#)). Liste, localisation et tarifs des professionnels de santé selon les dernières parutions officielles de 2025 portant sur l'année 2024 ([opendatasoft](#)) et FINISS Extraction du Fichier des établissements selon les dernières parutions officielles de 2025 portant sur l'année 2024 ([data.gouv](#)). Adresse et géolocalisation des établissements d'enseignement du premier et second degrés selon les

bien-dans-ma-ville.fr

Villes autour de Longuenée-en-Anjou

Ville	Habitants	Superficie	Pop densité	Pop active	Taux chômage	Revenu moyen	Prix immobilier
Grez-Neuville (2 avis)	1 447	26 km ²	56 h/km ²	51.1%	3.6%	25 620 €/an	1 623 €/m ²
Montreuil-Juigné (7 avis)	7 808	13 km ²	601 h/km ²	45.7%	4.8%	24 220 €/an	2 086 €/m ²
Saint-Clément-de-la-Place (2 avis)	2 168	33 km ²	66 h/km ²	48.5%	3.2%	24 060 €/an	1 954 €/m ²
Feneu (2 avis)	2 212	25 km ²	88 h/km ²	47.1%	2.9%	24 520 €/an	1 622 €/m ²
Thorigné-d'Anjou	1 223	16 km ²	76 h/km ²	51.8%	3.7%	22 730 €/an	1 738 €/m ²
Sceaux-d'Anjou (1 avis)	1 155	17 km ²	68 h/km ²	50%	2.7%	22 850 €/an	1 627 €/m ²
Cantenay-Épinard (2 avis)	2 415	16 km ²	151 h/km ²	45.3%	2.7%	26 090 €/an	2 149 €/m ²
Saint-Lambert-la-Potherie (2 avis)	2 974	13 km ²	229 h/km ²	46.3%	2.9%	25 780 €/an	2 056 €/m ²
Le Lion-d'Angers (4 avis)	5 390	47 km ²	115 h/km ²	47.2%	4.1%	22 660 €/an	1 889 €/m ²
Avrillé (15 avis)	15 251	15 km ²	1 017 h/km ²	41.3%	5.1%	25 310 €/an	2 375 €/m ²
Soulaire-et-Bourg (1 avis)	1 467	18 km ²	82 h/km ²	51.7%	4%	24 620 €/an	1 657 €/m ²
Écuillé (1 avis)	655	12 km ²	55 h/km ²	51.8%	3.2%	24 470 €/an	1 854 €/m ²
Montreuil-sur-Maine	804	11 km ²	73 h/km ²	51.6%	4%	23 280 €/an	1 399 €/m ²
Beaucouzé (14 avis)	5 732	19 km ²	302 h/km ²	44.2%	3.4%	25 950 €/an	2 303 €/m ²
Écouflant (5 avis)	4 749	17 km ²	279 h/km ²	42.5%	4.2%	23 410 €/an	2 194 €/m ²

bien-dans-ma-ville.fr



Vous aimez votre ville ? Notez-la !

Et faites-nous part de vos remarques constructives



Avec

BIEN dans ma **VILLE** 