



Version web

Ville de Longpont

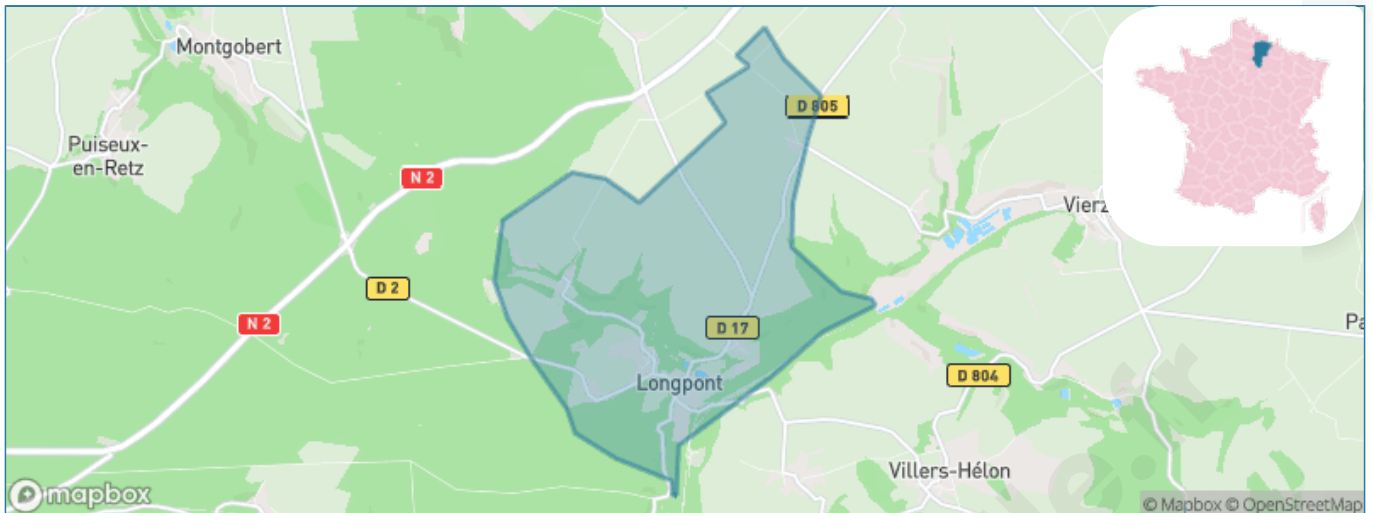
Présenté par

BIEN dans
ma **VILLE** 

Sommaire

Situation géographique	3
Statistiques sur la population	4
Evolution du nombre d'habitants	4
Tranche d'âge	5
0-14 ans	5
15-29 ans	5
30-44 ans	5
45-59 ans	5
60-74 ans	5
75-89 ans	5
90 ans et +	5
Activité professionnelle	5
Agriculteurs	5
Artisans, Commerçants	5
Cadres et sup.	5
Professions intermédiaires	5
Employé	5
Ouvrier	5
Retraité	5
Autres	5
Niveau de diplôme	6
Sans diplôme ou CEP	6
Brevet, BEPC, DNB	6
CAP-BEP ou équivalent	6
BAC ou équivalent	6
BAC+2	6
BAC+3 ou +4	6
BAC+5 ou plus	6
Composition des ménages	6
Couple sans enfant	6
Couple avec enfant(s)	6
Famille monoparentale	6
Colocation / Autre	6
Personnes seules	6
Profils électoraux	7
Premier tour	7
Sécurité	9
Evolution du nombre d'infractions	9
Pour comparer	10
Services à la population	11
Commerce	11
Éducation	11
Villes autour de Longpont	13

Situation géographique



i Informations clés

- **Région** : Hauts-de-France
- **Département** : Aisne
- **Code postal** : 02600
- **Superficie** : 10 km²



Statistiques sur la population



Nombre d'habitants

249



Age moyen

46 ans



Pop active

49.8%



Taux chômage

8.9%



Pop densité

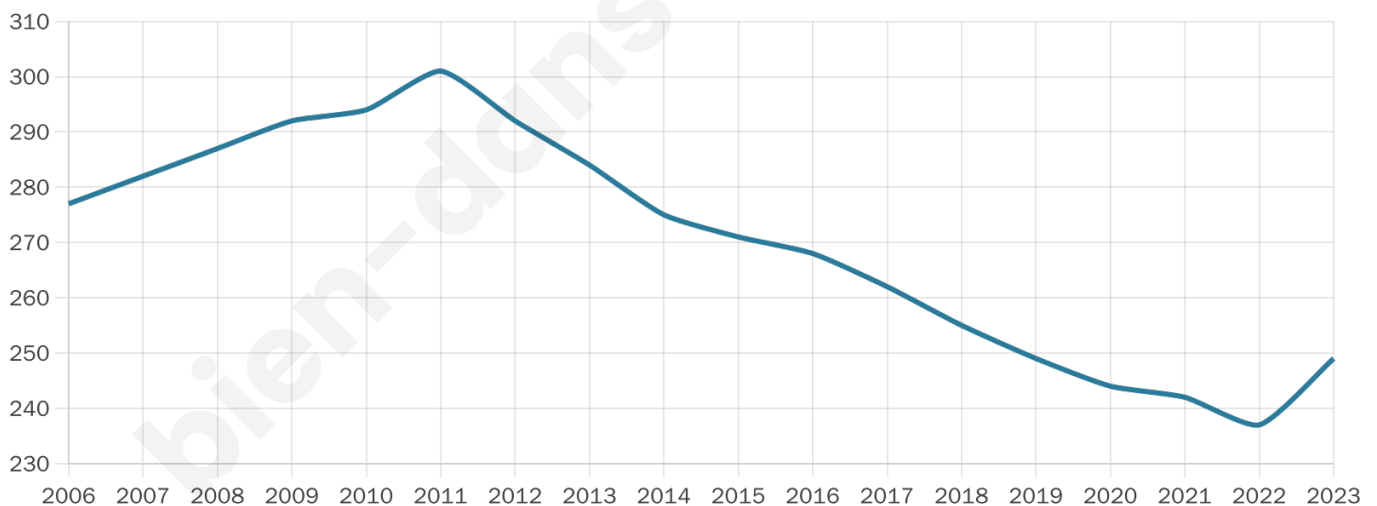
25 h/km²



Revenu moyen

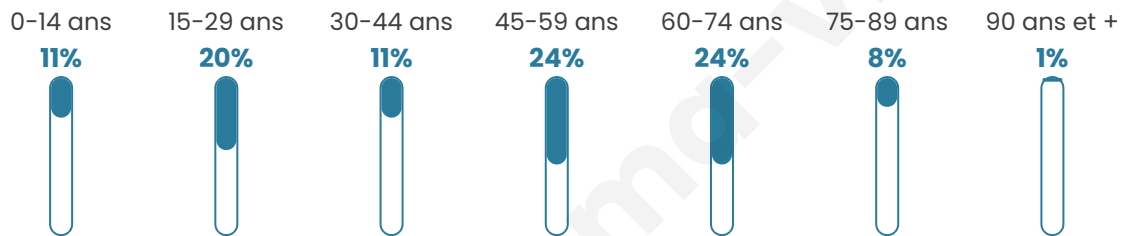
23 520 €/an

Evolution du nombre d'habitants

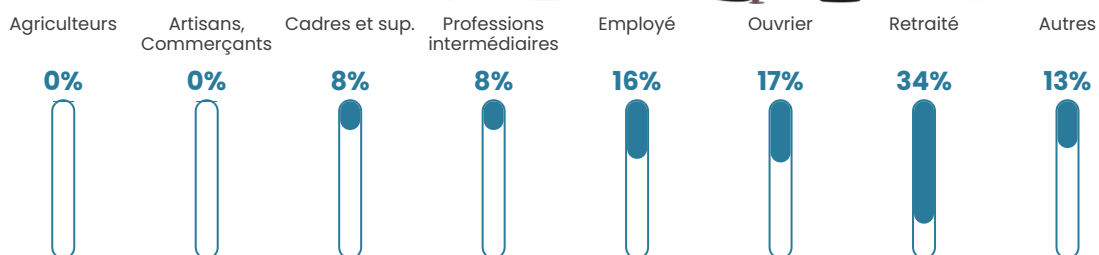


Sources : Institut national de la statistique et des études économiques (insee) selon Les dernières parutions officielles de 2024 portant sur les années 2020, 2021 et 2022.


Tranche d'âge




Activité professionnelle



Niveau de diplôme



Composition des ménages





Profils électoraux

Premier tour

	Marine LE PEN	31.48 %
	Emmanuel MACRON	29.63 %
	Jean-Luc MÉLENCHON	11.73 %
	Éric ZEMMOUR	8.02 %
	Valérie PÉCRESSE	6.79 %
	Yannick JADOT	4.32 %
	Jean LASSALLE	2.47 %
	Nicolas DUPONT-AIGNAN	2.47 %
	Nathalie ARTHAUD	1.85 %
	Fabien ROUSSEL	0.62 %
	Philippe POUTOU	0.62 %
	Anne HIDALGO	0.00 %

202 inscrits

Participation : 81.68%

Votes blancs : 1.82%

Votes nuls : 0.00%

Second tourEmmanuel
MACRON

49,37 %



Marine LE PEN

50,63 %

202 inscrits

Participation : 84.65%

Votes blancs : 0.58%

Votes nuls : 7.02%

bien-dans-ma-ville.fr

Sécurité



Agressions physiques / sexuelles

0



Cambriolages

0



Vols / dégradations

0



Stupéfiants

0

Evolution du nombre d'infractions



Pour comparer

(en proportion du nombre d'habitants)



Sources : Bases statistiques communale, départementale et régionale de la délinquance enregistrée par la police et la gendarmerie nationales selon les dernières parutions officielles de 2025 portant sur l'année 2024 ([data.gouv](https://data.gouv.fr)).

Agressions physiques / sexuelles : Violences sexuelles, coups et blessures volontaires intrafamiliaux, coups et blessures volontaires, autres coups, blessures volontaires et vols violents sans arme.

Cambriolages : Cambriolages de logements.

Vols : Vols avec armes, vols d'accessoires sur véhicules, vols dans les véhicules, vols de véhicules, vols sans violence contre des personnes, destructions, dégradations volontaires et escroqueries.

Stupéfiants : Trafic de stupéfiants dont (AFD) et usage de stupéfiants.

Services à la population



Commerce

Hypermarché	X <u>Villers-Cotterêts</u> 9km
Supermarché	X <u>Villers-Cotterêts</u> 9km
Superette	X <u>Villers-Cotterêts</u> 9km
Boulangerie	X <u>Villers-Cotterêts</u> 9km
Boucherie	X <u>Villers-Cotterêts</u> 9km
Restaurant	1
Garage	X <u>Corcy</u> 1km
Station-service	X <u>Villers-Cotterêts</u> 10km
Banque	X <u>Villers-Cotterêts</u> 9km
La poste	X <u>Faverolles</u> 6km
Coiffeur	X <u>Dampleux</u> 5km
Tabac	X <u>Villers-Cotterêts</u> 9km
Bars / discothèque	X <u>Villers-Cotterêts</u> 9km
Bibliothèque	X <u>Soissons</u> 14km
Cinéma	X <u>Villers-Cotterêts</u> 9km
Vétérinaire	X <u>Villers-Cotterêts</u> 9km



Santé

Pharmacie	X <u>Villers-Cotterêts</u> 9km
Hôpital	X <u>Soissons</u> 14km
Laboratoire d'analyses médicales	X <u>Villers-Cotterêts</u> 9km
Etablissement pour handicapé	X <u>Villers-Cotterêts</u> 9km
EHPA	X <u>Villers-Cotterêts</u> 9km
Médecin	X <u>Villers-Cotterêts</u> 9km
Dentiste	X <u>Villers-Cotterêts</u> 9km
Chirurgien	X <u>Soissons</u> 14km
Dermatologue	X <u>Soissons</u> 14km
Anesthésiste	X <u>Soissons</u> 14km
Gastro-entérologue	X <u>Soissons</u> 14km
Gynécologue	X <u>Soissons</u> 14km
Cancérologue	X <u>Compiègne</u> 33km
Neurologue	X <u>Soissons</u> 14km
Ophthalmologue	X <u>Soissons</u> 14km
ORL	X <u>Soissons</u> 14km
Cardiologue	X <u>Neuilly-Saint-Front</u> 11km
Pédiatre	X <u>Belleu</u> 14km
Pneumologue	X <u>Soissons</u> 14km
Psychologue	X <u>Soissons</u> 14km
Radiologue	X <u>Villers-Cotterêts</u> 9km
Rhumatologue	X <u>Soissons</u> 14km
Sage-femme	X <u>Belleu</u> 14km



Éducation

Crèche	X <u>Villers-Cotterêts</u> 9km
Ecole maternelle Public	X <u>Villers-Cotterêts</u> 8km
Ecole maternelle Privé	X <u>Soissons</u> 14km
Ecole primaire Public	X <u>Dampleux</u> 5km
Ecole primaire Privé	X <u>Chaudun</u> 7km
Collège Public	X <u>Villers-Cotterêts</u> 10km
Collège Privé	X <u>Chaudun</u> 7km

Lycée Public	X <u>Villers-Cotterêts</u> 10km
Lycée Privé	X <u>Soissons</u> 14km

Sources : Base Sirene des entreprises et de leurs établissements selon les dernières parutions officielles de 2025 portant sur l'année 2024 ([data.gouv](#)). Liste, localisation et tarifs des professionnels de santé selon les dernières parutions officielles de 2025 portant sur l'année 2024 ([opendatasoft](#)) et FINESS Extraction du Fichier des établissements selon les dernières parutions officielles de 2025 portant sur l'année 2024 ([data.gouv](#)). Adresse et géolocalisation des établissements d'enseignement du premier et second degrés selon les dernières parutions officielles de 2025 portant sur l'année 2024 ([data.education.gouv](#))

bien-dans-ma-ville.fr

Villes autour de Longpont

Ville	Habitants	Superficie	Pop densité	Pop active	Taux chômage	Revenu moyen	Prix immobilier
Corcy	332	7 km ²	47 h/km ²	46.7%	4.8%	24 090 €/an	1 349 €/m ²
Louâtre	203	11 km ²	18 h/km ²	43.8%	6.9%	24 490 €/an	1 559 €/m ²
Villers-Hélon	193	8 km ²	24 h/km ²	50.3%	3.6%	24 660 €/an	1 526 €/m ²
Fleury	130	6 km ²	22 h/km ²	43.8%	4.6%	26 560 €/an	1 759 €/m ²
Vierzy	384	12 km ²	32 h/km ²	52.1%	8.1%	21 250 €/an	1 245 €/m ²
Dampleux (2 avis)	370	8 km ²	46 h/km ²	55.4%	4.9%	25 610 €/an	1 612 €/m ²
Faverolles	363	13 km ²	28 h/km ²	50.7%	3.9%	24 050 €/an	1 338 €/m ²
Ancienville	78	3 km ²	26 h/km ²	47.4%	3.8%	NC	2 183 €/m ²
Saint-Pierre-Aigle	328	12 km ²	27 h/km ²	48.2%	5.2%	25 610 €/an	1 505 €/m ²
Montgobert	200	11 km ²	18 h/km ²	52%	4%	25 720 €/an	1 600 €/m ²
Chaudun (1 avis)	238	8 km ²	30 h/km ²	58.4%	7.1%	24 190 €/an	1 069 €/m ²
Puiseux-en-Retz (1 avis)	219	9 km ²	24 h/km ²	49.8%	4.1%	22 960 €/an	1 324 €/m ²
Saint-Rémy-Blanzy (1 avis)	226	14 km ²	16 h/km ²	46.9%	4.9%	21 490 €/an	2 899 €/m ²
Dommiers	287	7 km ²	41 h/km ²	52.3%	4.2%	23 120 €/an	1 605 €/m ²
Noroy-sur-Ourcq	124	5 km ²	25 h/km ²	54%	6.5%	20 740 €/an	1 254 €/m ²

bien-dans-ma-ville.fr



Vous aimez votre ville ? Notez-la !

Et faites-nous part de vos remarques constructives



Avec

BIEN dans ma **VILLE** 