



Version web

Ville de Longlaville

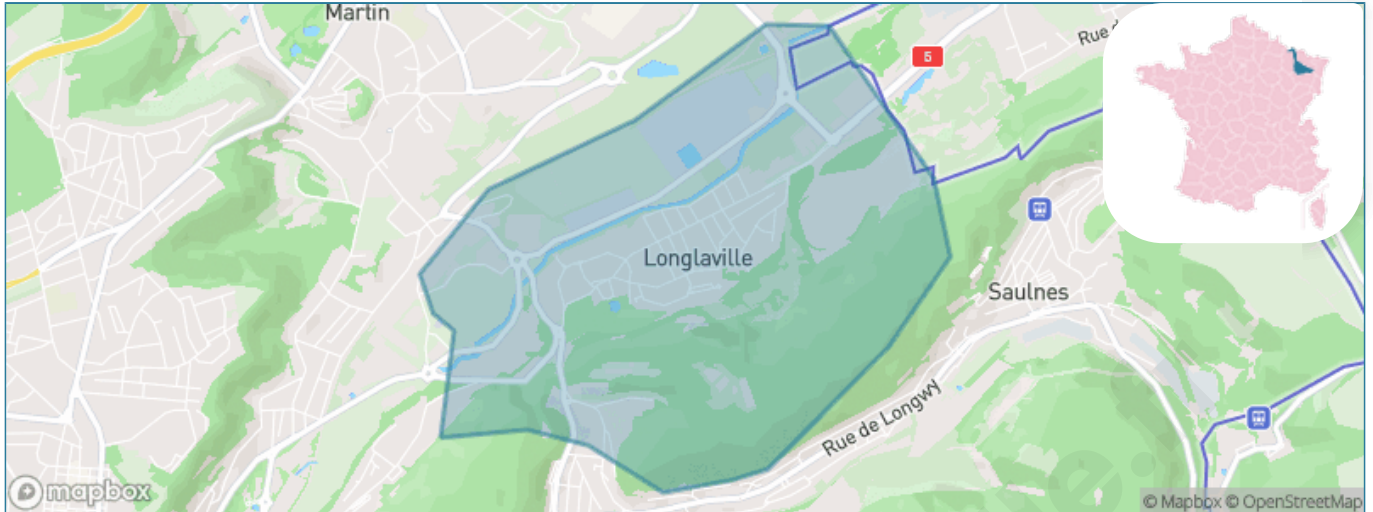
Présenté par

BIEN dans
ma **VILLE** 

Sommaire

Situation géographique	3
Statistiques sur la population	4
Evolution du nombre d'habitants	4
Tranche d'âge	5
0-14 ans	5
15-29 ans	5
30-44 ans	5
45-59 ans	5
60-74 ans	5
75-89 ans	5
90 ans et +	5
Activité professionnelle	5
Agriculteurs	5
Artisans, Commerçants	5
Cadres et sup.	5
Professions intermédiaires	5
Employé	5
Ouvrier	5
Retraité	5
Autres	5
Niveau de diplôme	6
Sans diplôme ou CEP	6
Brevet, BEPC, DNB	6
CAP-BEP ou équivalent	6
BAC ou équivalent	6
BAC+2	6
BAC+3 ou +4	6
BAC+5 ou plus	6
Composition des ménages	6
Couple sans enfant	6
Couple avec enfant(s)	6
Famille monoparentale	6
Colocation / Autre	6
Personnes seules	6
Profil électoraux	7
Premier tour	7
Sécurité	8
Evolution du nombre d'infractions	8
Pour comparer	9
Services à la population	10
Commerce	10
Éducation	10
Villes autour de Longlaville	11
Avis sur la ville de Longlaville	12
Moyenne par critère	12
Villes autour de Longlaville	12
Répartition des avis par note	12
Répartition des avis par note	12

Situation géographique



i Informations clés

- **Région** : Grand Est
- **Département** : Meurthe-et-Moselle
- **Code postal** : 54810
- **Superficie** : 3 km²



Statistiques sur la population



Nombre d'habitants

2 377



Age moyen

42 ans



Pop active

46.9%



Taux chômage

10.9%



Pop densité

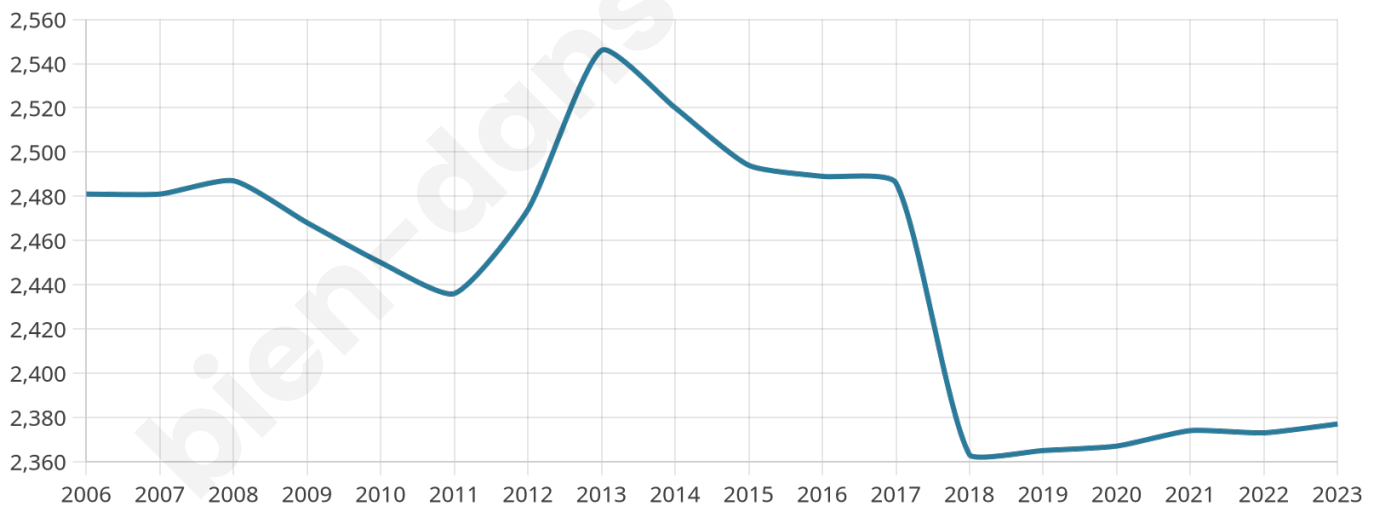
792 h/km²



Revenu moyen

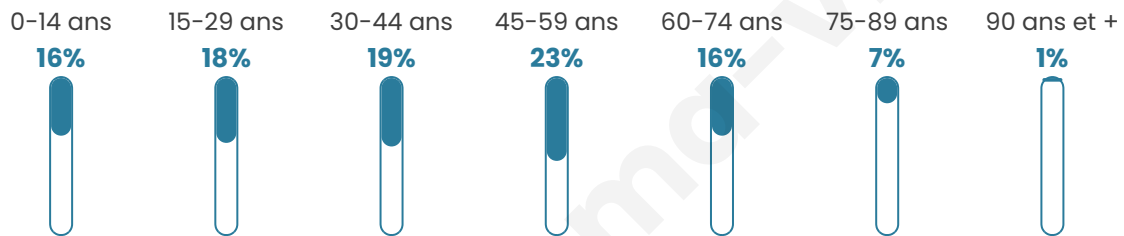
21 740 €/an

Evolution du nombre d'habitants

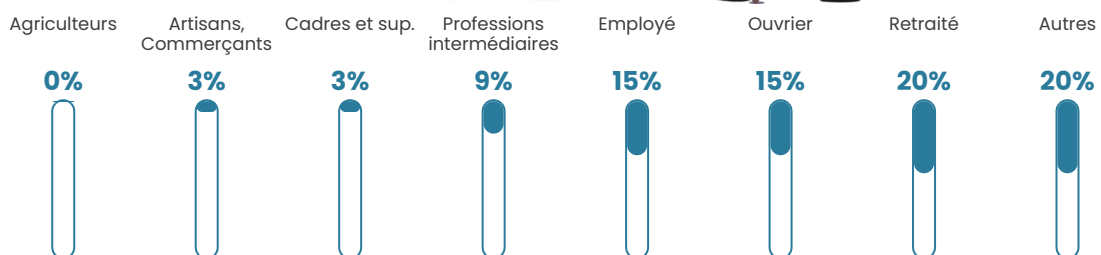


Sources : Institut national de la statistique et des études économiques (insee) selon Les dernières parutions officielles de 2024 portant sur les années 2020, 2021 et 2022.


Tranche d'âge




Activité professionnelle



Niveau de diplôme





Composition des ménages



Profils électoraux

Premier tour

	Jean-Luc MÉLENCHON	33.17 %
	Marine LE PEN	22.77 %
	Emmanuel MACRON	22.64 %
	Éric ZEMMOUR	6.73 %
	Fabien ROUSSEL	5.02 %
	Jean LASSALLE	2.33 %
	Yannick JADOT	2.20 %
	Valérie PÉCRESE	1.59 %
	Anne HIDALGO	1.22 %
	Nicolas DUPONT- AIGNAN	1.22 %
	Philippe POUTOU	0.61 %
	Nathalie ARTHAUD	0.49 %



1 284 inscrits

Participation : 65.58%

Votes blancs : 1.07%

Votes nuls : 1.90%

Second tour

	Emmanuel MACRON	59,11 %
	Marine LE PEN	40,89 %

1 285 inscrits

Participation : 64.98%

Votes blancs : 6.59%

Votes nuls : 2.04%

Sécurité



Agressions physiques / sexuelles

32



Cambriolages

5



Vols / dégradations

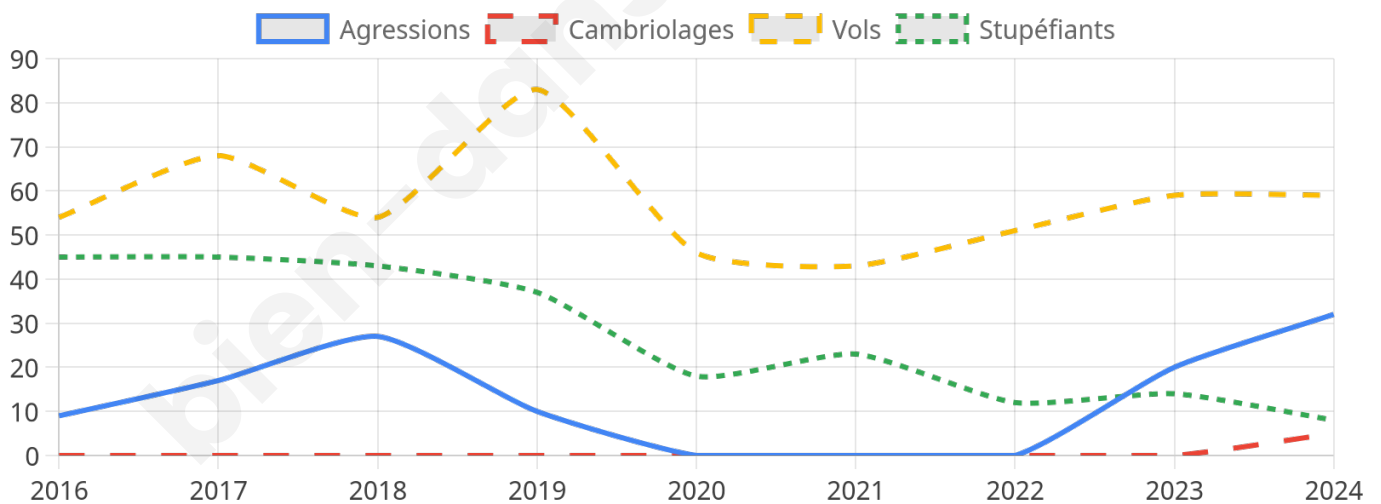
59



Stupéfiants

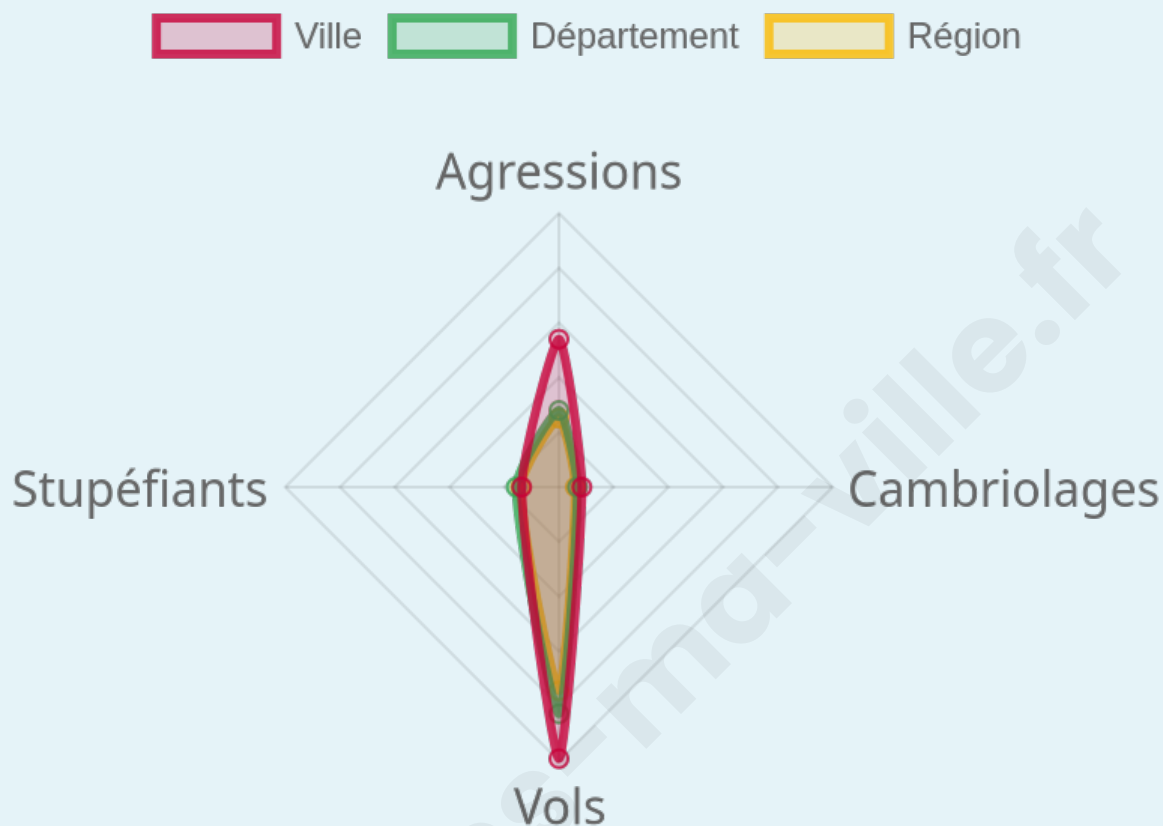
8

Evolution du nombre d'infractions



Pour comparer

(en proportion du nombre d'habitants)



Sources : Bases statistiques communale, départementale et régionale de la délinquance enregistrée par la police et la gendarmerie nationales selon les dernières parutions officielles de 2025 portant sur l'année 2024 ([data.gouv](https://data.gouv.fr)).

Agressions physiques / sexuelles : Violences sexuelles, coups et blessures volontaires intrafamiliaux, coups et blessures volontaires, autres coups, blessures volontaires et vols violents sans arme.

Cambriolages : Cambriolages de logements.

Vols : Vols avec armes, vols d'accessoires sur véhicules, vols dans les véhicules, vols de véhicules, vols sans violence contre des personnes, destructions, dégradations volontaires et escroqueries.

Stupéfiants : Trafic de stupéfiants dont (AFD) et usage de stupéfiants.

Services à la population



Commerce

Hypermarché	X <u>Mont-Saint-Martin</u> 2km
Supermarché	X <u>Mont-Saint-Martin</u> 1km
Superette	3
Boulangerie	2
Boucherie	1
Restaurant	4
Garage	5
Station-service	X <u>Longwy</u> 2km
Banque	1
La poste	3
Coiffeur	9
Tabac	X <u>Longwy</u> 2km
Bars / discothèque	2
Bibliothèque	X <u>Mont-Saint-Martin</u> 1km
Cinéma	X <u>Longwy</u> 2km
Vétérinaire	X <u>Longwy</u> 2km



Santé

Pharmacie	1
Hôpital	X <u>Longwy</u> 2km
Laboratoire d'analyses médicales	X <u>Mont-Saint-Martin</u> 1km
Etablissement pour handicapé	1
EHPA	1
Médecin	1
Dentiste	1
Chirurgien	X <u>Hussigny-Godbrange</u> 7km
Dermatologue	X <u>Longwy</u> 1km
Anesthésiste	X <u>Thionville</u> 33km
Gastro-entérologue	X <u>Thionville</u> 32km
Gynécologue	X <u>Longwy</u> 2km
Cancérologue	X <u>Thionville</u> 32km
Neurologue	X <u>Thionville</u> 32km
Ophthalmologue	X <u>Thionville</u> 31km
ORL	X <u>Cosnes-et-Romain</u> 3km
Cardiologue	X <u>Mont-Saint-Martin</u> 0km
Pédiatre	X <u>Longwy</u> 2km
Pneumologue	X <u>Mont-Saint-Martin</u> 1km
Psychologue	X <u>Thionville</u> 34km
Radiologue	X <u>Mont-Saint-Martin</u> 1km
Rhumatologue	X <u>Thionville</u> 34km
Sage-femme	X <u>Mexy</u> 4km



Éducation

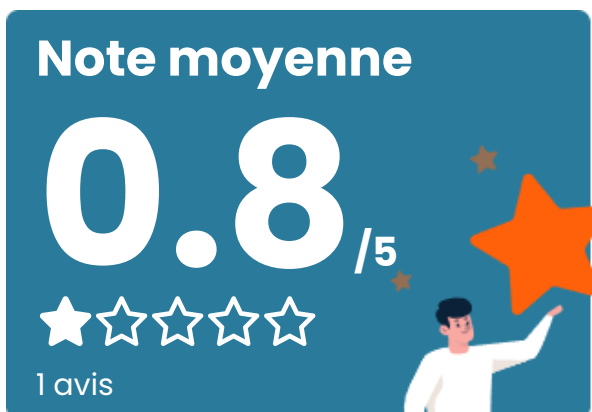
Crèche	1
Ecole maternelle Public	1
Ecole maternelle Privé	X <u>Sainte-Ruffine</u> 53km
Ecole primaire Public	1
Ecole primaire Privé	X <u>Longwy</u> 2km
Collège Public	1
Collège Privé	X <u>Longwy</u> 2km
Lycée Public	1
Lycée Privé	X <u>Mont-Saint-Martin</u> 1km

Sources : Base Sirene des entreprises et de leurs établissements selon les dernières parutions officielles de 2025 portant sur l'année 2024 ([data.gouv](https://data.gouv.fr)). Liste, localisation et tarifs des professionnels de santé selon les dernières parutions officielles de 2025 portant sur l'année 2024 ([opendatasoft](https://opendatasoft.com)) et FINISS Extraction du Fichier des établissements selon les dernières parutions officielles de 2025 portant sur l'année 2024 ([data.gouv](https://data.gouv.fr)). Adresse et géolocalisation des établissements d'enseignement du premier et second degrés selon les dernières parutions officielles de 2025 portant sur l'année 2024 ([data.education.gouv](https://data.education.gouv.fr))

Villes autour de Longlaville

Ville	Habitants	Superficie	Pop densité	Pop active	Taux chômage	Revenu moyen	Prix immobilier
Mont-Saint-Martin (4 avis)	9 361	8 km ²	1 170 h/km ²	41.5%	6.9%	18 000 €/an	1 685 €/m ²
Herserange (7 avis)	4 170	3 km ²	1 390 h/km ²	48.4%	6.6%	20 050 €/an	1 324 €/m ²
Longwy (23 avis)	15 679	5 km ²	3 136 h/km ²	44.7%	8.1%	18 650 €/an	1 355 €/m ²
Saulnes (2 avis)	2 259	4 km ²	565 h/km ²	47.6%	4.6%	23 820 €/an	1 516 €/m ²
Mexy	2 300	4 km ²	575 h/km ²	46%	3.9%	27 030 €/an	2 008 €/m ²
Réhon (1 avis)	3 863	3 km ²	1 288 h/km ²	48.6%	4.9%	24 070 €/an	1 576 €/m ²
Cosnes-et-Romain (3 avis)	2 802	16 km ²	175 h/km ²	47.9%	3.7%	30 790 €/an	2 111 €/m ²
Lexy (7 avis)	3 904	6 km ²	651 h/km ²	44.9%	3.5%	27 640 €/an	1 978 €/m ²
Haucourt-Moulaine (1 avis)	3 495	7 km ²	499 h/km ²	45.7%	5.6%	23 500 €/an	1 781 €/m ²
Cutry (3 avis)	1 032	6 km ²	172 h/km ²	51.2%	4%	29 290 €/an	1 919 €/m ²
Villers-la-Chèvre	580	4 km ²	145 h/km ²	49.1%	3.4%	33 370 €/an	2 004 €/m ²
Gorcy (1 avis)	2 971	4 km ²	743 h/km ²	50.1%	4.7%	26 540 €/an	1 919 €/m ²
Chenières	596	8 km ²	75 h/km ²	53%	2.5%	30 780 €/an	1 877 €/m ²
Villers-la-Montagne (4 avis)	1 570	18 km ²	87 h/km ²	48.3%	3.3%	31 890 €/an	2 304 €/m ²
Cons-la-Grandville	522	8 km ²	65 h/km ²	48.3%	2.9%	25 740 €/an	805 €/m ²

Avis sur la ville de Longlaville



Moyenne par critère



Villes autour de Longlaville

Ville	Note globale	Sécurité	Éducation	Sport Loisir	Environnement	Vie pratique
Mont-Saint-Martin (4 avis)	2.0	2.3	1.8	1.5	2.3	2.0
Herserange (7 avis)	2.5	2.6	2.9	2.4	2.3	2.4
Longwy (23 avis)	2.2	1.7	2.2	2.3	2.3	2.3
Saulnes (2 avis)	2.6	3.0	2.0	2.5	3.0	2.5
Mexy	-	-	-	-	-	-
Réhon (1 avis)	3.2	3.0	3.0	2.0	5.0	3.0
Cosnes-et-Romain (3 avis)	3.4	3.7	3.7	3.0	3.3	3.3
Lexy (7 avis)	4.0	4.1	4.3	3.9	4.0	3.9
Haucourt-Moulaine (1 avis)	3.4	4.0	4.0	3.0	4.0	2.0
Cutry (3 avis)	3.3	3.7	4.3	2.7	4.0	2.0
Villers-la-Chèvre	-	-	-	-	-	-
Gorcy (1 avis)	1.2	2.0	1.0	1.0	1.0	1.0
Chenières	-	-	-	-	-	-
Villers-la-Montagne (4 avis)	4.0	3.8	4.0	4.0	4.5	3.8
Cons-la-Grandville	-	-	-	-	-	-



Vous aimez votre ville ? Notez-la !

Et faites-nous part de vos remarques constructives



Avec

BIEN dans ma **VILLE** 