



Version web

Ville de La Longeville

Présenté par

BIEN dans
ma **VILLE** 

Sommaire

Situation géographique	3
Statistiques sur la population	4
Evolution du nombre d'habitants	4
Tranche d'âge	5
0-14 ans	5
15-29 ans	5
30-44 ans	5
45-59 ans	5
60-74 ans	5
75-89 ans	5
90 ans et +	5
Activité professionnelle	5
Agriculteurs	5
Artisans, Commerçants	5
Cadres et sup.	5
Professions intermédiaires	5
Employé	5
Ouvrier	5
Retraité	5
Autres	5
Niveau de diplôme	6
Sans diplôme ou CEP	6
Brevet, BEPC, DNB	6
CAP-BEP ou équivalent	6
BAC ou équivalent	6
BAC+2	6
BAC+3 ou +4	6
BAC+5 ou plus	6
Composition des ménages	6
Couple sans enfant	6
Couple avec enfant(s)	6
Famille monoparentale	6
Colocation / Autre	6
Personnes seules	6
Profil électoraux	7
Premier tour	7
Sécurité	8
Evolution du nombre d'infractions	8
Pour comparer	9
Services à la population	10
Commerce	10
Éducation	10
Villes autour de La Longeville	11
Avis sur la ville de La Longeville	12
Moyenne par critère	12
Villes autour de La Longeville	12
Répartition des avis par note	12
Répartition des avis par note	12

Situation géographique



i Informations clés

- **Région** : Bourgogne-Franche-Comté
- **Département** : Doubs
- **Code postal** : 25650
- **Superficie** : 15 km²

RÉGION
BOURGOGNE
FRANCHE
COMTE

Doubs
le Département

Statistiques sur la population



Nombre d'habitants

844



Age moyen

35 ans



Pop active

51.8%



Taux chômage

3.6%



Pop densité

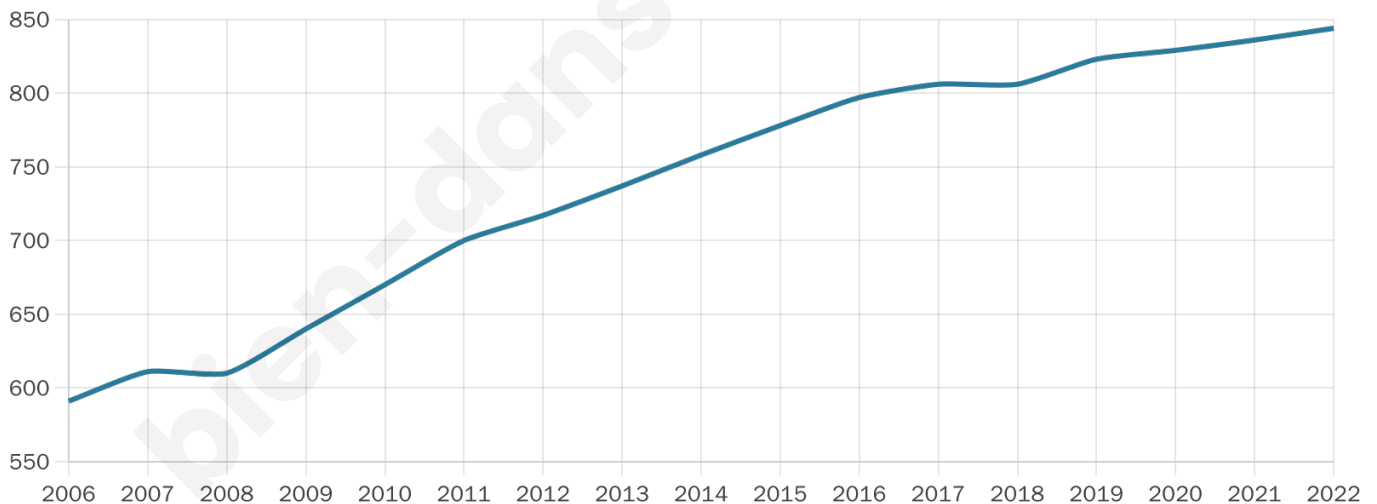
56 h/km²



Revenu moyen

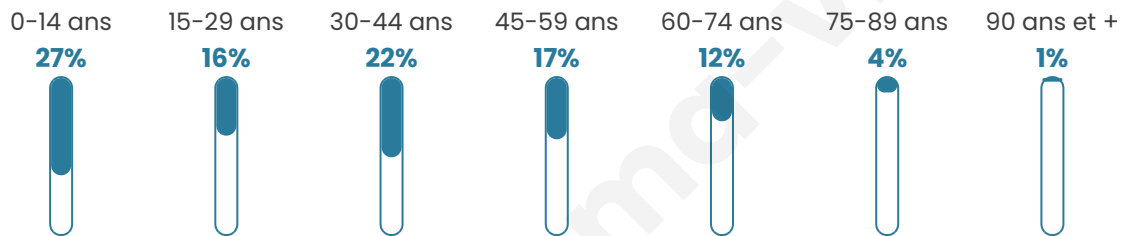
30 870 €/an

Evolution du nombre d'habitants

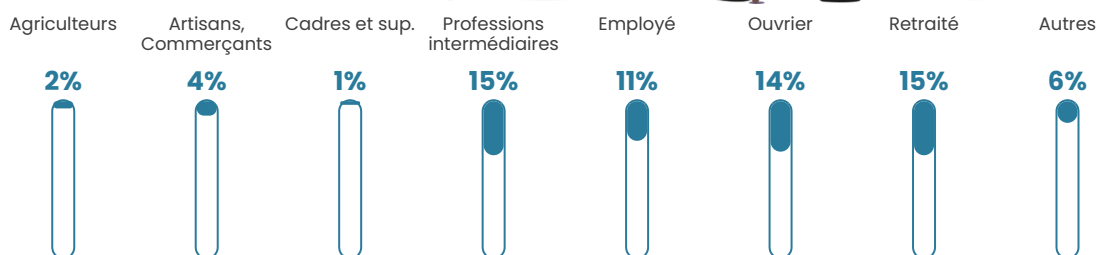


Sources : Institut national de la statistique et des études économiques (insee) selon Les dernières parutions officielles de 2024 portant sur les années 2020, 2021 et 2022.

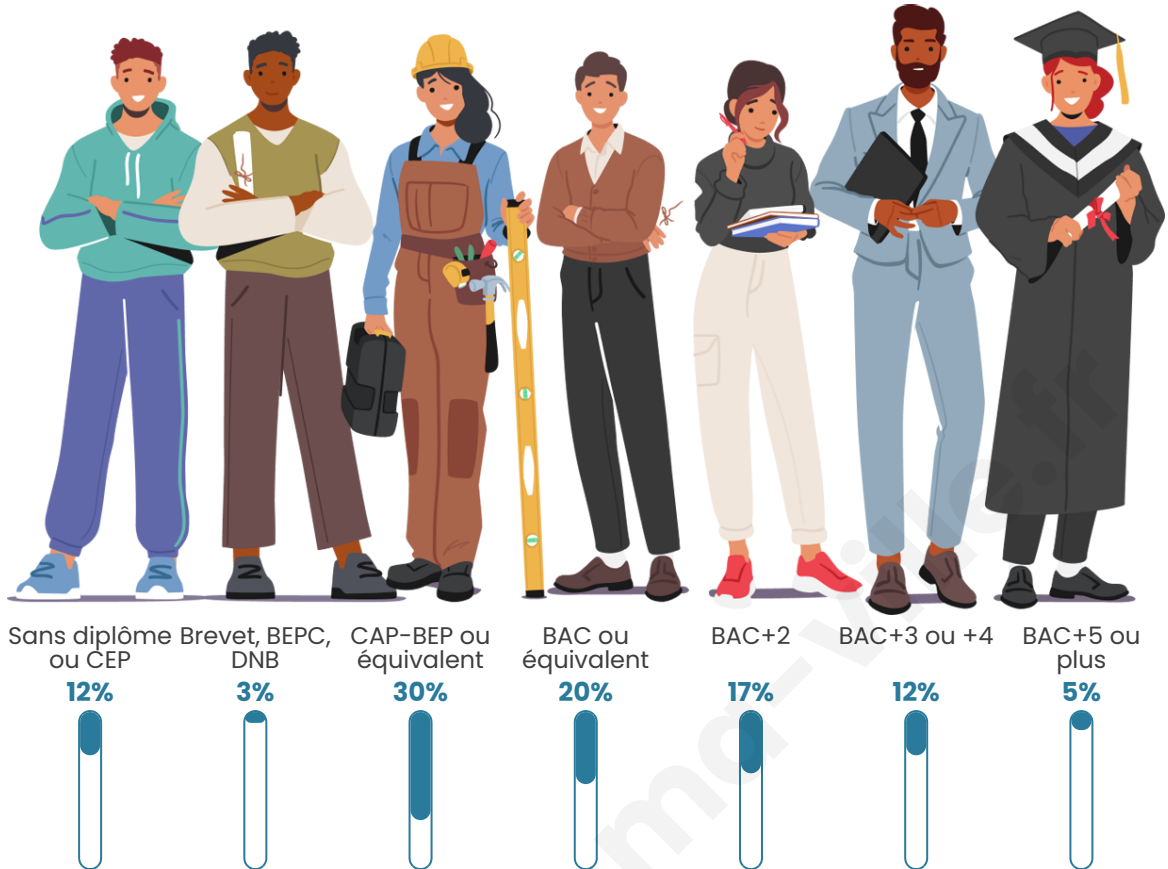
Tranche d'âge




Activité professionnelle



Niveau de diplôme















Composition des ménages



Profils électoraux

Premier tour

	Marine LE PEN	25.39 %
	Emmanuel MACRON	24.21 %
	Valérie PÉCRESSE	12.80 %
	Éric ZEMMOUR	9.45 %
	Nicolas DUPONT-AIGNAN	8.86 %
	Jean-Luc MÉLENCHON	8.66 %
	Yannick JADOT	4.33 %
	Fabien ROUSSEL	2.17 %
	Jean LASSALLE	2.17 %
	Anne HIDALGO	1.38 %
	Nathalie ARTHAUD	0.59 %
	Philippe POUTOU	0.00 %



600 inscrits

Participation : 86.5%

Votes blancs : 1.54%

Votes nuls : 0.58%

Second tour

	Emmanuel MACRON	46,8 %
	Marine LE PEN	53,2 %

600 inscrits

Participation : 82.17%

Votes blancs : 5.88%

Votes nuls : 2.23%

Sécurité



Agressions physiques / sexuelles

0



Cambriolages

0



Vols / dégradations

0



Stupéfiants

0

Evolution du nombre d'infractions



Pour comparer

(en proportion du nombre d'habitants)



Sources : Bases statistiques communale, départementale et régionale de la délinquance enregistrée par la police et la gendarmerie nationales selon les dernières parutions officielles de 2025 portant sur l'année 2024 ([data.gouv](https://data.gouv.fr)).

Agressions physiques / sexuelles : Violences sexuelles, coups et blessures volontaires intrafamiliaux, coups et blessures volontaires, autres coups, blessures volontaires et vols violents sans arme.

Cambriolages : Cambriolages de logements.

Vols : Vols avec armes, vols d'accessoires sur véhicules, vols dans les véhicules, vols de véhicules, vols sans violence contre des personnes, destructions, dégradations volontaires et escroqueries.

Stupéfiants : Trafic de stupéfiants dont (AFD) et usage de stupéfiants.

Services à la population



Commerce

Hypermarché	X Doubs 13km
Supermarché	X Grand'Combe-Châteleu 9km
Superette	X La Chaux 3km
Boulangerie	1
Boucherie	X Montbenoît 1km
Restaurant	X Ville-du-Pont 1km
Garage	1
Station-service	X Gilley 6km
Banque	X Montbenoît 1km
La poste	X Ville-du-Pont 3km
Coiffeur	X Maisons-du-Bois-Lièvreumont 4km
Tabac	X Grand'Combe-Châteleu 9km
Bars / discothèque	X Arc-sous-Cicon 5km
Bibliothèque	X Morteau 12km
Cinéma	X Morteau 12km
Vétérinaire	X Morteau 12km



Santé

Pharmacie	X Gilley 6km
Hôpital	X Morteau 12km
Laboratoire d'analyses médicales	X Morteau 12km
Etablissement pour handicapé	X Gilley 6km
EHPA	X Gilley 6km
Médecin	X Gilley 6km
Dentiste	X Gilley 6km
Chirurgien	X Pontarlier 14km
Dermatologue	X Pontarlier 14km
Anesthésiste	X Besançon 44km
Gastro-entérologue	X Pontarlier 14km
Gynécologue	X Pontarlier 14km
Cancérologue	X Annemasse 92km
Neurologue	X Labergement-Sainte-Marie 29km
Ophtalmologue	X Lods 17km
ORL	X Besançon 42km
Cardiologue	X Pontarlier 14km
Pédiatre	X Grand'Combe-Châteleu 10km
Pneumologue	X Besançon 43km
Psychologue	X Morteau 12km
Radiologue	X Pontarlier 14km
Rhumatologue	X Besançon 42km
Sage-femme	X Morteau 11km



Éducation

Crèche	X Ville-du-Pont 1km
Ecole maternelle Public	X Montlebon 12km
Ecole maternelle Privé	X Divonne-les-Bains 76km
Ecole primaire Public	X Montbenoît 0km
Ecole primaire Privé	X Morteau 12km
Collège Public	X Morteau 13km
Collège Privé	X Morteau 12km
Lycée Public	X Morteau 13km
Lycée Privé	X Pontarlier 14km

Sources : Base Sirene des entreprises et de leurs établissements selon les dernières parutions officielles de 2025 portant sur l'année 2024 ([data.gouv](#)). Liste, localisation et tarifs des professionnels de santé selon les dernières parutions officielles de 2025 portant sur l'année 2024 ([opendatasoft](#)) et FINISS Extraction du Fichier des établissements selon les dernières parutions officielles de 2025 portant sur l'année 2024 ([data.gouv](#)). Adresse et géolocalisation des établissements d'enseignement du premier et second degrés selon les dernières parutions officielles de 2025 portant sur l'année 2024 ([data.education.gouv](#))



Villes autour de La Longeville

Ville	Habitants	Superficie	Pop densité	Pop active	Taux chômage	Revenu moyen	Prix immobilier
Ville-du-Pont	326	15 km ²	22 h/km ²	51.5%	3.7%	27 730 €/an	3 441 €/m ²
Montbenoît	1 923	5 km ²	385 h/km ²	12.1%	0.7%	26 580 €/an	2 270 €/m ²
Montflovin	118	3 km ²	39 h/km ²	51.7%	2.5%	36 770 €/an	2 870 €/m ²
La Chauv	614	16 km ²	38 h/km ²	48%	2.4%	27 150 €/an	2 103 €/m ²
Hauterive-la-Fresse	227	7 km ²	32 h/km ²	52.4%	1.8%	32 770 €/an	2 048 €/m ²
Maisons-du-Bois-Lièremont	835	15 km ²	56 h/km ²	56.3%	4.6%	29 660 €/an	3 027 €/m ²
Gilley (2 avis)	1 842	17 km ²	108 h/km ²	50.9%	2.3%	31 050 €/an	2 135 €/m ²
Les Gras	817	15 km ²	54 h/km ²	53%	4.2%	33 230 €/an	2 022 €/m ²
Les Alliés	172	5 km ²	34 h/km ²	57.6%	4.1%	32 250 €/an	1 059 €/m ²
Grand'Combe-Châteleu	1 491	21 km ²	71 h/km ²	53.3%	3.5%	34 650 €/an	2 414 €/m ²
Arc-sous-Cicon (1 avis)	768	28 km ²	27 h/km ²	50.5%	3.6%	26 180 €/an	1 961 €/m ²
Arçon	961	21 km ²	46 h/km ²	50.4%	2.5%	28 930 €/an	2 224 €/m ²
Bugny	257	4 km ²	64 h/km ²	51.4%	3.9%	29 850 €/an	1 810 €/m ²
Longemaison	167	9 km ²	19 h/km ²	48.5%	2.4%	24 600 €/an	1 568 €/m ²
Les Combes	777	17 km ²	46 h/km ²	54.8%	1.8%	33 650 €/an	1 895 €/m ²

Avis sur la ville de La Longeville



Moyenne par critère



Villes autour de La Longeville

Ville	Note globale	Sécurité	Éducation	Sport Loisir	Environnement	Vie pratique
Ville-du-Pont	-	-	-	-	-	-
Montbenoît	-	-	-	-	-	-
Montflovin	-	-	-	-	-	-
La Chaux	-	-	-	-	-	-
Hauterive-la-Fresse	-	-	-	-	-	-
Maisons-du-Bois-Lièremont	-	-	-	-	-	-
Gilley (2 avis)	4.7	4.5	5.0	4.5	4.5	5.0
Les Gras	-	-	-	-	-	-
Les Alliés	-	-	-	-	-	-
Grand'Combe-Châteleu	-	-	-	-	-	-
Arc-sous-Cicon (1 avis)	4.6	4.0	5.0	5.0	5.0	4.0
Arçon	-	-	-	-	-	-
Bugny	-	-	-	-	-	-
Longemaison	-	-	-	-	-	-
Les Combes	-	-	-	-	-	-



Vous aimez votre ville ? Notez-la !

Et faites-nous part de vos remarques constructives



Avec

BIEN dans ma **VILLE** 