



Version web

# Ville de Longevelle-sur-Doubs

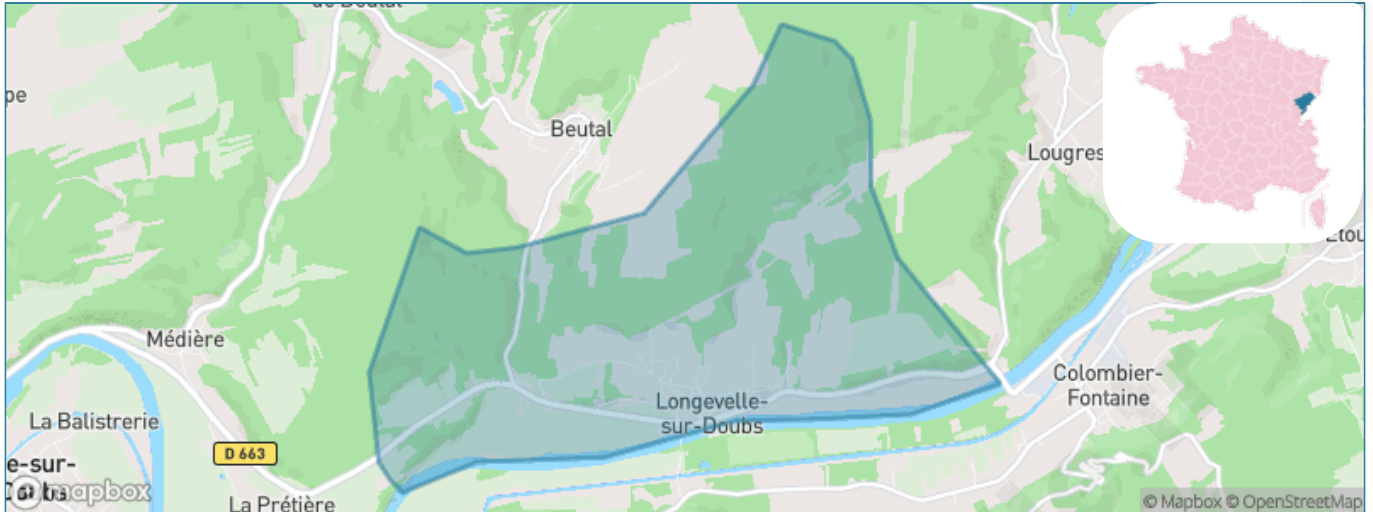
Présenté par

**BIEN** dans ma **VILLE** 

# Sommaire

Situation géographique .....	3
Statistiques sur la population .....	4
Evolution du nombre d'habitants .....	4
Tranche d'âge .....	5
0-14 ans .....	5
15-29 ans .....	5
30-44 ans .....	5
45-59 ans .....	5
60-74 ans .....	5
75-89 ans .....	5
90 ans et + .....	5
Activité professionnelle .....	5
Agriculteurs .....	5
Artisans, Commerçants .....	5
Cadres et sup. ....	5
Professions intermédiaires .....	5
Employé .....	5
Ouvrier .....	5
Retraité .....	5
Autres .....	5
Niveau de diplôme .....	6
Sans diplôme ou CEP .....	6
Brevet, BEPC, DNB .....	6
CAP-BEP ou équivalent .....	6
BAC ou équivalent .....	6
BAC+2 .....	6
BAC+3 ou +4 .....	6
BAC+5 ou plus .....	6
Composition des ménages .....	6
Couple sans enfant .....	6
Couple avec enfant(s) .....	6
Famille monoparentale .....	6
Colocation / Autre .....	6
Personnes seules .....	6
Profils électoraux .....	7
Premier tour .....	7
Sécurité .....	8
Evolution du nombre d'infractions .....	8
Pour comparer .....	9
Services à la population .....	10
Commerce .....	10
Éducation .....	10
Villes autour de Longeville-sur-Doubs .....	12

# Situation géographique



## i Informations clés

- **Région** : Bourgogne-Franche-Comté
- **Département** : Doubs
- **Code postal** : 25260
- **Superficie** : 8 km<sup>2</sup>

**RÉGION**  
**BOURGOGNE**  
**FRANCHE**  
**COMTE**

**Doubs**  
le Département

# Statistiques sur la population



Nombre d'habitants

**646**



Age moyen

**43 ans**



Pop active

**51.7%**



Taux chômage

**5.2%**



Pop densité

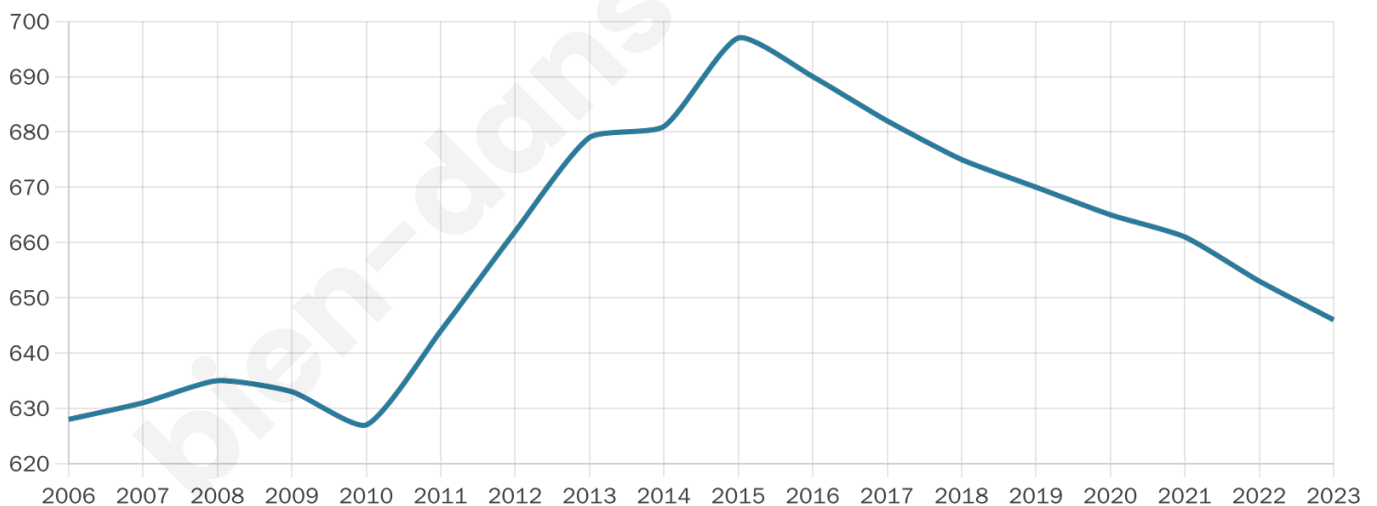
**81 h/km<sup>2</sup>**



Revenu moyen

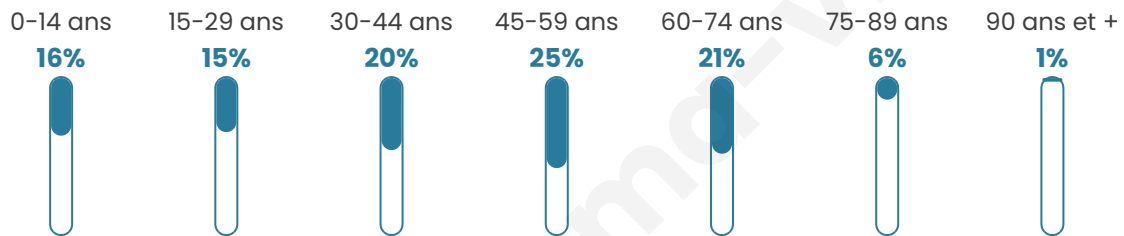
**24 480 €/an**

## Evolution du nombre d'habitants

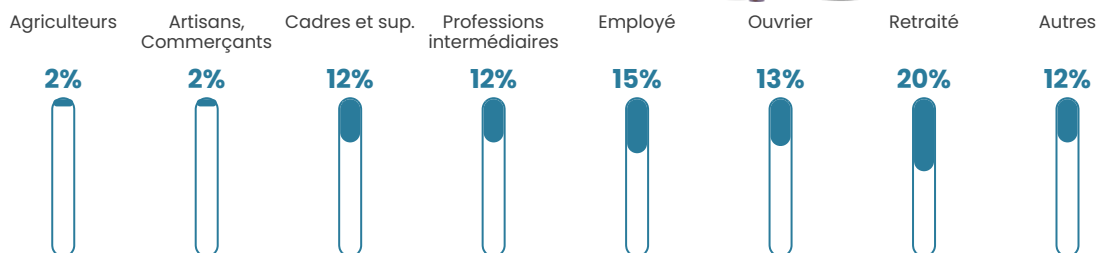


Sources : Institut national de la statistique et des études économiques (insee) selon Les dernières parutions officielles de 2024 portant sur les années 2020, 2021 et 2022.


## Tranche d'âge




## Activité professionnelle



## Niveau de diplôme







## Composition des ménages



# Profils électoraux



## Premier tour

	Marine LE PEN	31.97 %
	Emmanuel MACRON	23.53 %
	Jean-Luc MÉLENCHON	14.83 %
	Valérie PÉCRESSÉ	6.91 %
	Éric ZEMMOUR	6.39 %
	Jean LASSALLE	4.35 %
	Fabien ROUSSEL	3.07 %
	Anne HIDALGO	2.81 %
	Yannick JADOT	2.30 %
	Nicolas DUPONT-AIGNAN	1.79 %
	Nathalie ARTHAUD	1.02 %
	Philippe POUTOU	1.02 %

### 480 inscrits

Participation : 85%  
Votes blancs : 3.68%  
Votes nuls : 0.49%

## Second tour

	Emmanuel MACRON	50,15 %
	Marine LE PEN	49,85 %

### 481 inscrits

Participation : 79.83%  
Votes blancs : 6.77%  
Votes nuls : 3.91%

# Sécurité



Agressions physiques / sexuelles

0



Cambriolages

0



Vols / dégradations

0



Stupéfiants

0

## Evolution du nombre d'infractions



## Pour comparer

(en proportion du nombre d'habitants)



Sources : Bases statistiques communale, départementale et régionale de la délinquance enregistrée par la police et la gendarmerie nationales selon les dernières parutions officielles de 2025 portant sur l'année 2024 ([data.gouv](https://data.gouv.fr)).

Agressions physiques / sexuelles : Violences sexuelles, coups et blessures volontaires intrafamiliaux, coups et blessures volontaires, autres coups, blessures volontaires et vols violents sans arme.

Cambriolages : Cambriolages de logements.

Vols : Vols avec armes, vols d'accessoires sur véhicules, vols dans les véhicules, vols de véhicules, vols sans violence contre des personnes, destructions, dégradations volontaires et escroqueries.

Stupéfiants : Trafic de stupéfiants dont (AFD) et usage de stupéfiants.

# Services à la population



## Commerce

Hypermarché	X <u>L'Isle-sur-le-Doubs</u> 5km
Supermarché	X <u>L'Isle-sur-le-Doubs</u> 5km
Superette	X <u>Colombier-Fontaine</u> 3km
Boulangerie	<b>2</b>
Boucherie	X <u>Colombier-Fontaine</u> 3km
Restaurant	<b>2</b>
Garage	X <u>Beutal</u> 2km
Station-service	X <u>L'Isle-sur-le-Doubs</u> 5km
Banque	X <u>Colombier-Fontaine</u> 3km
La poste	X <u>Lougres</u> 4km
Coiffeur	X <u>Colombier-Fontaine</u> 3km
Tabac	X <u>L'Isle-sur-le-Doubs</u> 5km
Bars / discothèque	<b>2</b>
Bibliothèque	X <u>Colombier-Fontaine</u> 3km
Cinéma	X <u>L'Isle-sur-le-Doubs</u> 5km
Vétérinaire	X <u>L'Isle-sur-le-Doubs</u> 4km



## Santé

Pharmacie	X <u>Colombier-Fontaine</u> 3km
Hôpital	X <u>Montbéliard</u> 13km
Laboratoire d'analyses médicales	X <u>L'Isle-sur-le-Doubs</u> 5km
Etablissement pour handicapé	X <u>Montbéliard</u> 12km
EHPA	X <u>L'Isle-sur-le-Doubs</u> 5km
Médecin	X <u>Colombier-Fontaine</u> 3km
Dentiste	X <u>Montenois</u> 5km
Chirurgien	X <u>Montbéliard</u> 13km
Dermatologue	X <u>Montbéliard</u> 13km
Anesthésiste	X <u>Trévenans</u> 22km
Gastro-entérologue	X <u>Montbéliard</u> 13km
Gynécologue	X <u>Montbéliard</u> 13km
Cancérologue	X 0km
Neurologue	X <u>Montbéliard</u> 13km
Ophthalmologue	X <u>Montbéliard</u> 13km
ORL	X <u>Pont-de-Roide-Vermondans</u> 12km
Cardiologue	X <u>Montbéliard</u> 13km
Pédiatre	X <u>Bavilliers</u> 24km
Pneumologue	X <u>Trévenans</u> 22km
Psychologue	X <u>Montbéliard</u> 13km
Radiologue	X <u>Montbéliard</u> 13km
Rhumatologue	X <u>Belfort</u> 27km
Sage-femme	X <u>L'Isle-sur-le-Doubs</u> 5km



## Éducation

Crèche	X <u>Médière</u> 4km
Ecole maternelle Public	X <u>L'Isle-sur-le-Doubs</u> 5km
Ecole maternelle Privé	X <u>Muespach</u> 56km
Ecole primaire Public	<b>1</b>
Ecole primaire Privé	X <u>Aibre</u> 12km
Collège Public	X <u>L'Isle-sur-le-Doubs</u> 4km
Collège Privé	X <u>Montbéliard</u> 13km

Lycée Public	X <u>Montbéliard</u> 13km
Lycée Privé	X <u>Mandeure</u> 12km

Sources : Base Sirene des entreprises et de leurs établissements selon les dernières parutions officielles de 2025 portant sur l'année 2024 ([data.gouv](https://data.gouv.fr)). Liste, localisation et tarifs des professionnels de santé selon les dernières parutions officielles de 2025 portant sur l'année 2024 ([opendatasoft](https://opendatasoft.com)) et FINESS Extraction du Fichier des établissements selon les dernières parutions officielles de 2025 portant sur l'année 2024 ([data.gouv](https://data.gouv.fr)). Adresse et géolocalisation des établissements d'enseignement du premier et second degrés selon les dernières parutions officielles de 2025 portant sur l'année 2024 ([data.education.gouv](https://data.education.gouv.fr))

bien-dans-ma-ville.fr

## Villes autour de Longeville-sur-Doubs

Ville	Habitants	Superficie	Pop densité	Pop active	Taux chômage	Revenu moyen	Prix immobilier
Saint-Maurice-Colombier	875	13 km <sup>2</sup>	67 h/km <sup>2</sup>	49.6%	5.3%	24 830 €/an	1 453 €/m <sup>2</sup>
Beutal	271	5 km <sup>2</sup>	54 h/km <sup>2</sup>	45.8%	3%	23 280 €/an	1 430 €/m <sup>2</sup>
La Prétière	159	2 km <sup>2</sup>	80 h/km <sup>2</sup>	47.8%	4.4%	22 850 €/an	1 018 €/m <sup>2</sup>
Lougres	742	6 km <sup>2</sup>	124 h/km <sup>2</sup>	43%	2.4%	23 800 €/an	1 041 €/m <sup>2</sup>
Blussangeaux (1 avis)	75	2 km <sup>2</sup>	38 h/km <sup>2</sup>	57.3%	0%	NC	NC
Colombier-Fontaine (3 avis)	1 232	7 km <sup>2</sup>	176 h/km <sup>2</sup>	43.7%	5.3%	22 690 €/an	983 €/m <sup>2</sup>
Médière	281	5 km <sup>2</sup>	56 h/km <sup>2</sup>	44.5%	3.2%	20 790 €/an	774 €/m <sup>2</sup>
Bretigney	74	1 km <sup>2</sup>	74 h/km <sup>2</sup>	47.3%	1.4%	NC	NC
Blussans	187	8 km <sup>2</sup>	23 h/km <sup>2</sup>	44.4%	3.7%	24 540 €/an	903 €/m <sup>2</sup>
Faimbe	96	2 km <sup>2</sup>	48 h/km <sup>2</sup>	41.7%	4.2%	23 170 €/an	NC
L'Isle-sur-le-Doubs (2 avis)	2 780	10 km <sup>2</sup>	278 h/km <sup>2</sup>	42.8%	5.9%	20 410 €/an	1 087 €/m <sup>2</sup>
Villars-sous-Écot	332	11 km <sup>2</sup>	30 h/km <sup>2</sup>	47%	4.2%	23 940 €/an	1 250 €/m <sup>2</sup>
Étrappe	202	2 km <sup>2</sup>	101 h/km <sup>2</sup>	53.5%	4%	23 980 €/an	1 808 €/m <sup>2</sup>
Étouvans	823	6 km <sup>2</sup>	137 h/km <sup>2</sup>	46.7%	3.2%	26 700 €/an	1 323 €/m <sup>2</sup>
Montenois (1 avis)	1 362	8 km <sup>2</sup>	170 h/km <sup>2</sup>	52.1%	3.2%	25 020 €/an	1 825 €/m <sup>2</sup>

bien-dans-ma-ville.fr



# Vous aimez votre ville ? Notez-la !

Et faites-nous part de vos remarques constructives



Avec

**BIEN** dans  
ma **VILLE** 