



Version web

Ville de Longemaison

Présenté par

BIEN dans
ma **VILLE** 

Sommaire

Situation géographique	3
Statistiques sur la population	4
Evolution du nombre d'habitants	4
Tranche d'âge	5
0-14 ans	5
15-29 ans	5
30-44 ans	5
45-59 ans	5
60-74 ans	5
75-89 ans	5
90 ans et +	5
Activité professionnelle	5
Agriculteurs	5
Artisans, Commerçants	5
Cadres et sup.	5
Professions intermédiaires	5
Employé	5
Ouvrier	5
Retraité	5
Autres	5
Niveau de diplôme	6
Sans diplôme ou CEP	6
Brevet, BEPC, DNB	6
CAP-BEP ou équivalent	6
BAC ou équivalent	6
BAC+2	6
BAC+3 ou +4	6
BAC+5 ou plus	6
Composition des ménages	6
Couple sans enfant	6
Couple avec enfant(s)	6
Famille monoparentale	6
Colocation / Autre	6
Personnes seules	6
Profils électoraux	7
Premier tour	7
Sécurité	8
Evolution du nombre d'infractions	8
Pour comparer	9
Services à la population	10
Commerce	10
Éducation	10
Villes autour de Longemaison	11

Situation géographique



i Informations clés

- **Région** : Bourgogne-Franche-Comté
- **Département** : Doubs
- **Code postal** : 25690
- **Superficie** : 9 km²

RÉGION
BOURGOGNE
FRANCHE
COMTE

 **Doubs**
le Département

Statistiques sur la population



Nombre d'habitants

167



Age moyen

37 ans



Pop active

48.5%



Taux chômage

4.1%



Pop densité

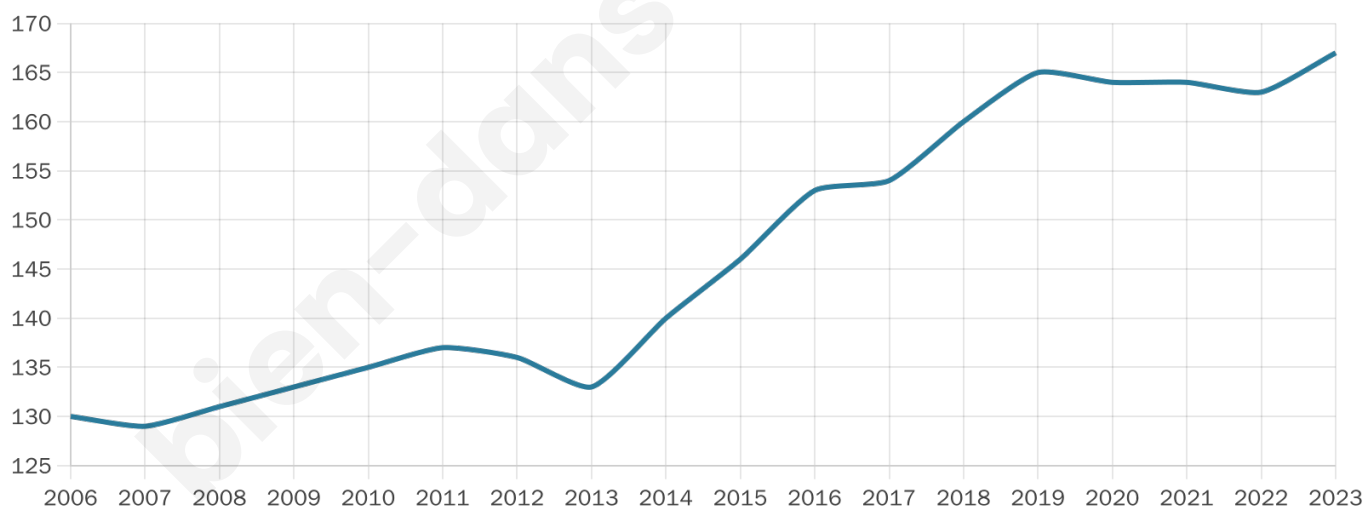
19 h/km²



Revenu moyen

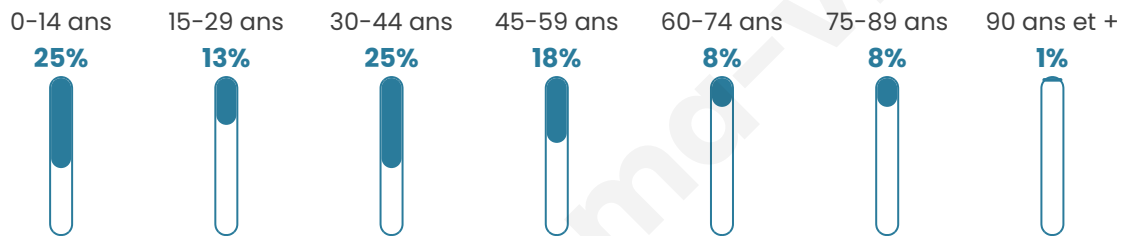
24 600 €/an

Evolution du nombre d'habitants

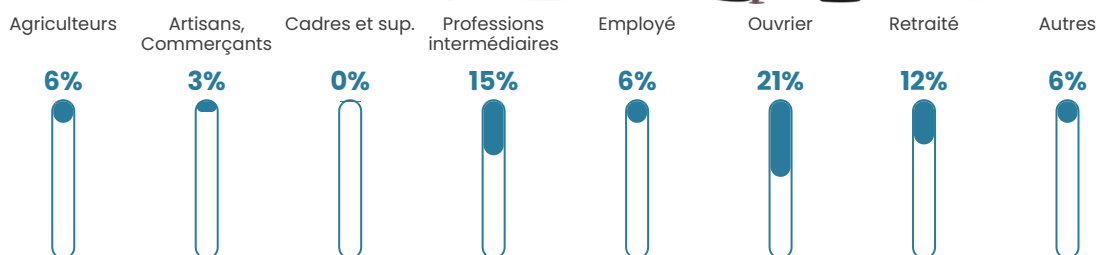


Sources : Institut national de la statistique et des études économiques (insee) selon Les dernières parutions officielles de 2024 portant sur les années 2020, 2021 et 2022.


Tranche d'âge




Activité professionnelle



Niveau de diplôme




Composition des ménages



Profils électoraux

Premier tour

	Marine LE PEN	31.19 %
	Emmanuel MACRON	23.85 %
	Valérie PÉCRESE	15.60 %
	Éric ZEMMOUR	11.93 %
	Jean-Luc MÉLENCHON	8.26 %
	Jean LASSALLE	2.75 %
	Yannick JADOT	2.75 %
	Nicolas DUPONT-AIGNAN	2.75 %
	Fabien ROUSSEL	0.92 %
	Nathalie ARTHAUD	0.00 %
	Anne HIDALGO	0.00 %
	Philippe POUTOU	0.00 %



130 inscrits

Participation : 86.15%

Votes blancs : 1.79%

Votes nuls : 0.89%

Second tour

	Emmanuel MACRON	49,54 %
	Marine LE PEN	50,46 %

130 inscrits

Participation : 86.92%

Votes blancs : 1.77%

Votes nuls : 1.77%

Sécurité



Agressions physiques / sexuelles

0



Cambriolages

0



Vols / dégradations

0



Stupéfiants

0

Evolution du nombre d'infractions



Pour comparer

(en proportion du nombre d'habitants)



Sources : Bases statistiques communale, départementale et régionale de la délinquance enregistrée par la police et la gendarmerie nationales selon les dernières parutions officielles de 2025 portant sur l'année 2024 ([data.gouv](https://data.gouv.fr)).

Agressions physiques / sexuelles : Violences sexuelles, coups et blessures volontaires intrafamiliaux, coups et blessures volontaires, autres coups, blessures volontaires et vols violents sans arme.

Cambriolages : Cambriolages de logements.

Vols : Vols avec armes, vols d'accessoires sur véhicules, vols dans les véhicules, vols de véhicules, vols sans violence contre des personnes, destructions, dégradations volontaires et escroqueries.

Stupéfiants : Trafic de stupéfiants dont (AFD) et usage de stupéfiants.

Services à la population



Commerce

Hypermarché	X Valdahon 12km
Supermarché	X Orchamps-Vennes 7km
Superette	X Gilley 4km
Boulangerie	X Gilley 4km
Boucherie	X Passonfontaine 5km
Restaurant	X Gilley 4km
Garage	1
Station-service	X Gilley 4km
Banque	X Gilley 4km
La poste	X Longechaux 9km
Coiffeur	X Gilley 4km
Tabac	X Grand'Combe-Châteleu 10km
Bars / discothèque	X Arc-sous-Cicon 6km
Bibliothèque	X Morteau 11km
Cinéma	X Morteau 11km
Vétérinaire	X Avoudrey 6km



Santé

Pharmacie	X Gilley 4km
Hôpital	X Morteau 11km
Laboratoire d'analyses médicales	X Morteau 11km
Etablissement pour handicapé	X Gilley 4km
EHPA	X Gilley 4km
Médecin	X Gilley 4km
Dentiste	X Gilley 4km
Chirurgien	X Pontarlier 22km
Dermatologue	X Valdahon 12km
Anesthésiste	X Besançon 40km
Gastro-entérologue	X Pontarlier 22km
Gynécologue	X Pontarlier 22km
Cancérologue	X 0km
Neurologue	X Besançon 36km
Ophtalmologue	X Lods 17km
ORL	X Besançon 37km
Cardiologue	X Pontarlier 22km
Pédiatre	X Grand'Combe-Châteleu 11km
Pneumologue	X Besançon 38km
Psychologue	X Morteau 11km
Radiologue	X Valdahon 12km
Rhumatologue	X Besançon 37km
Sage-femme	X Orchamps-Vennes 8km



Éducation

Crèche	X Gilley 4km
Ecole maternelle Public	X Orchamps-Vennes 7km
Ecole maternelle Privé	X Divonne-les-Bains 85km
Ecole primaire Public	X Gilley 4km
Ecole primaire Privé	X Orchamps-Vennes 7km
Collège Public	X Morteau 11km
Collège Privé	X Orchamps-Vennes 7km
Lycée Public	X Morteau 11km
Lycée Privé	X Pontarlier 22km

Sources : Base Sirene des entreprises et de leurs établissements selon les dernières parutions officielles de 2025 portant sur l'année 2024 ([data.gouv](#)). Liste, localisation et tarifs des professionnels de santé selon les dernières parutions officielles de 2025 portant sur l'année 2024 ([opendatasoft](#)) et FINISS Extraction du Fichier des établissements selon les dernières parutions officielles de 2025 portant sur l'année 2024 ([data.gouv](#)). Adresse et géolocalisation des établissements d'enseignement du premier et second degrés selon les dernières parutions officielles de 2025 portant sur l'année 2024 ([data.education.gouv](#))

Villes autour de Longemaison

Ville	Habitants	Superficie	Pop densité	Pop active	Taux chômage	Revenu moyen	Prix immobilier
Gilley (2 avis)	1 842	17 km ²	108 h/km ²	50.9%	2.3%	31 050 €/an	2 135 €/m ²
Passonfontaine	331	19 km ²	17 h/km ²	53.5%	1.2%	25 980 €/an	1 354 €/m ²
Flangebouche	850	23 km ²	37 h/km ²	48.9%	2.8%	25 130 €/an	2 152 €/m ²
Avoudrey (1 avis)	982	12 km ²	82 h/km ²	48.4%	3.2%	25 990 €/an	1 828 €/m ²
Arc-sous-Cicon (1 avis)	768	28 km ²	27 h/km ²	50.5%	3.6%	26 180 €/an	1 961 €/m ²
Orchamps-Vennes	2 189	24 km ²	91 h/km ²	52.8%	3.8%	29 140 €/an	1 947 €/m ²
La Chaux	614	16 km ²	38 h/km ²	48%	2.4%	27 150 €/an	2 103 €/m ²
Loray	623	14 km ²	45 h/km ²	48.2%	3.4%	27 090 €/an	3 031 €/m ²
Fournets-Luisans	744	27 km ²	28 h/km ²	51.6%	3.2%	29 430 €/an	2 968 €/m ²
La Longeville (1 avis)	844	15 km ²	56 h/km ²	51.8%	2.1%	30 870 €/an	2 476 €/m ²
Ville-du-Pont	326	15 km ²	22 h/km ²	51.5%	3.7%	27 730 €/an	3 441 €/m ²
Épenoy	649	13 km ²	50 h/km ²	48.4%	2.2%	27 100 €/an	1 897 €/m ²
Les Combes	777	17 km ²	46 h/km ²	54.8%	1.8%	33 650 €/an	1 895 €/m ²
Étray	293	6 km ²	49 h/km ²	52.9%	2%	26 730 €/an	1 673 €/m ²
Longechaux	78	5 km ²	16 h/km ²	47.4%	1.3%	NC	991 €/m ²

bien-dans-ma-ville.fr



Vous aimez votre ville ? Notez-la !

Et faites-nous part de vos remarques constructives



Avec

BIEN dans ma **VILLE** 