



Version web

Ville de Longeau-Percey

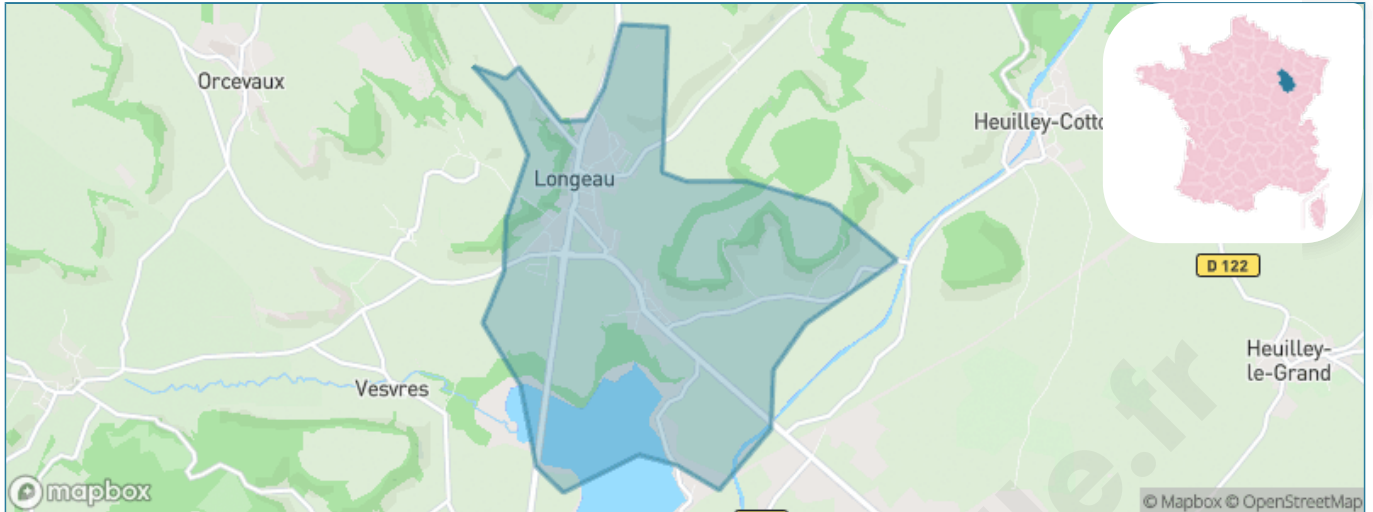
Présenté par

BIEN dans
ma **VILLE** 

Sommaire

Situation géographique	3
Statistiques sur la population	4
Evolution du nombre d'habitants	4
Tranche d'âge	5
0-14 ans	5
15-29 ans	5
30-44 ans	5
45-59 ans	5
60-74 ans	5
75-89 ans	5
90 ans et +	5
Activité professionnelle	5
Agriculteurs	5
Artisans, Commerçants	5
Cadres et sup.	5
Professions intermédiaires	5
Employé	5
Ouvrier	5
Retraité	5
Autres	5
Niveau de diplôme	6
Sans diplôme ou CEP	6
Brevet, BEPC, DNB	6
CAP-BEP ou équivalent	6
BAC ou équivalent	6
BAC+2	6
BAC+3 ou +4	6
BAC+5 ou plus	6
Composition des ménages	6
Couple sans enfant	6
Couple avec enfant(s)	6
Famille monoparentale	6
Colocation / Autre	6
Personnes seules	6
Profils électoraux	7
Premier tour	7
Sécurité	8
Evolution du nombre d'infractions	8
Pour comparer	9
Services à la population	10
Commerce	10
Éducation	10
Villes autour de Longeau-Percey	12

Situation géographique



i Informations clés

- **Région** : Grand Est
- **Département** : Haute-Marne
- **Code postal** : 52250
- **Superficie** : 7 km²



Statistiques sur la population



Nombre d'habitants

688



Age moyen

49 ans



Pop active

45.5%



Taux chômage

7.6%



Pop densité

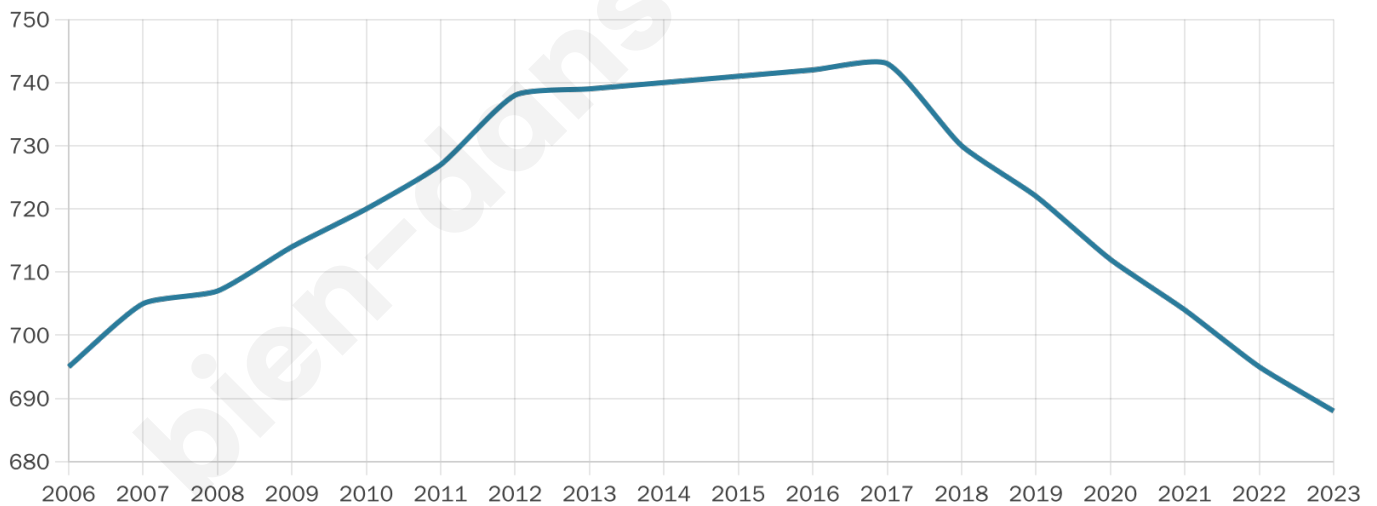
98 h/km²



Revenu moyen

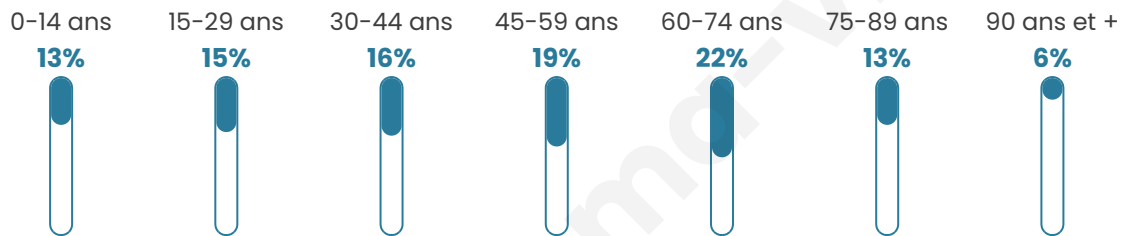
22 390 €/an

Evolution du nombre d'habitants

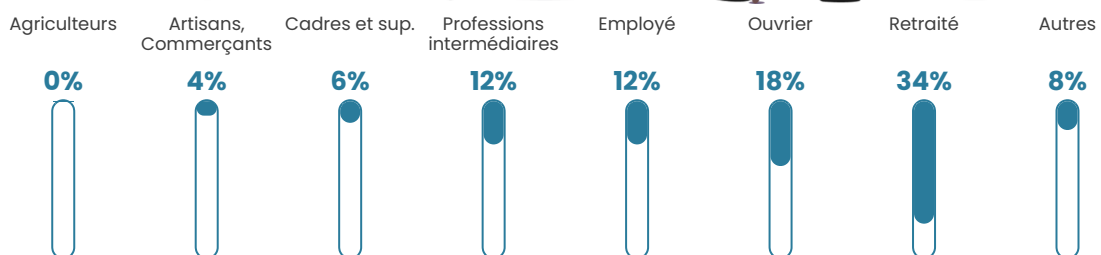


Sources : Institut national de la statistique et des études économiques (insee) selon Les dernières parutions officielles de 2024 portant sur les années 2020, 2021 et 2022.


Tranche d'âge




Activité professionnelle



Niveau de diplôme















Composition des ménages



Profils électoraux

Premier tour

	Marine LE PEN	39.78 %
	Emmanuel MACRON	25.49 %
	Jean-Luc MÉLENCHON	11.76 %
	Éric ZEMMOUR	6.44 %
	Valérie PÉCRESE	3.36 %
	Nicolas DUPONT-AIGNAN	3.08 %
	Jean LASSALLE	2.80 %
	Anne HIDALGO	2.80 %
	Yannick JADOT	2.80 %
	Fabien ROUSSEL	0.84 %
	Philippe POUTOU	0.56 %
	Nathalie ARTHAUD	0.28 %



473 inscrits

Participation : 78.22%

Votes blancs : 0.54%

Votes nuls : 2.97%

Second tour

	Emmanuel MACRON	43,55 %
	Marine LE PEN	56,45 %

474 inscrits

Participation : 79.32%

Votes blancs : 4.26%

Votes nuls : 2.93%

Sécurité



Agressions physiques / sexuelles

0



Cambriolages

0



Vols / dégradations

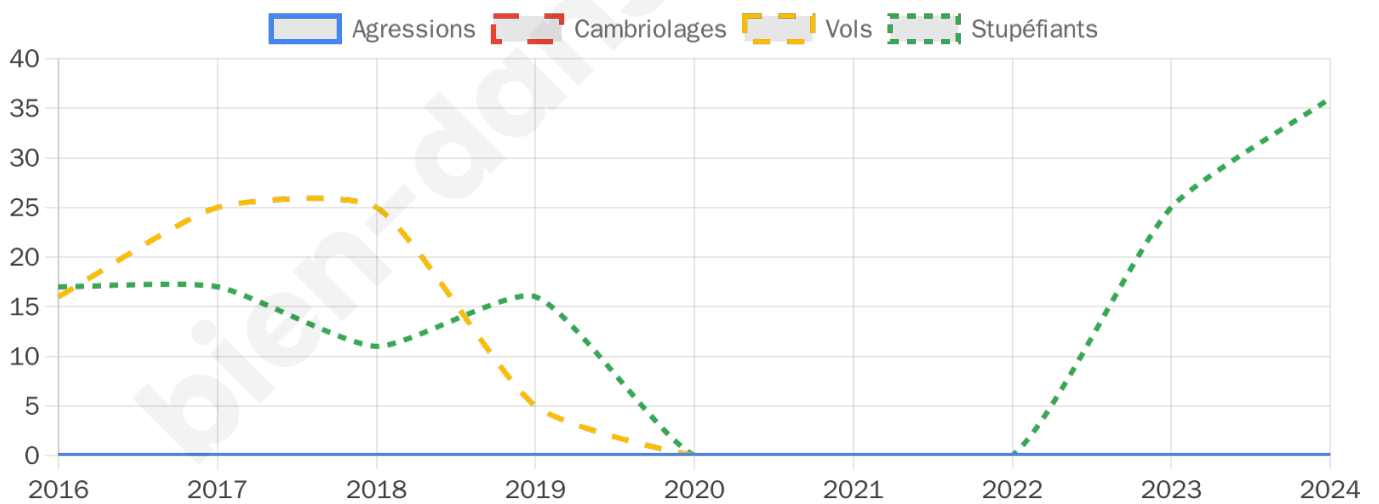
0



Stupéfiants

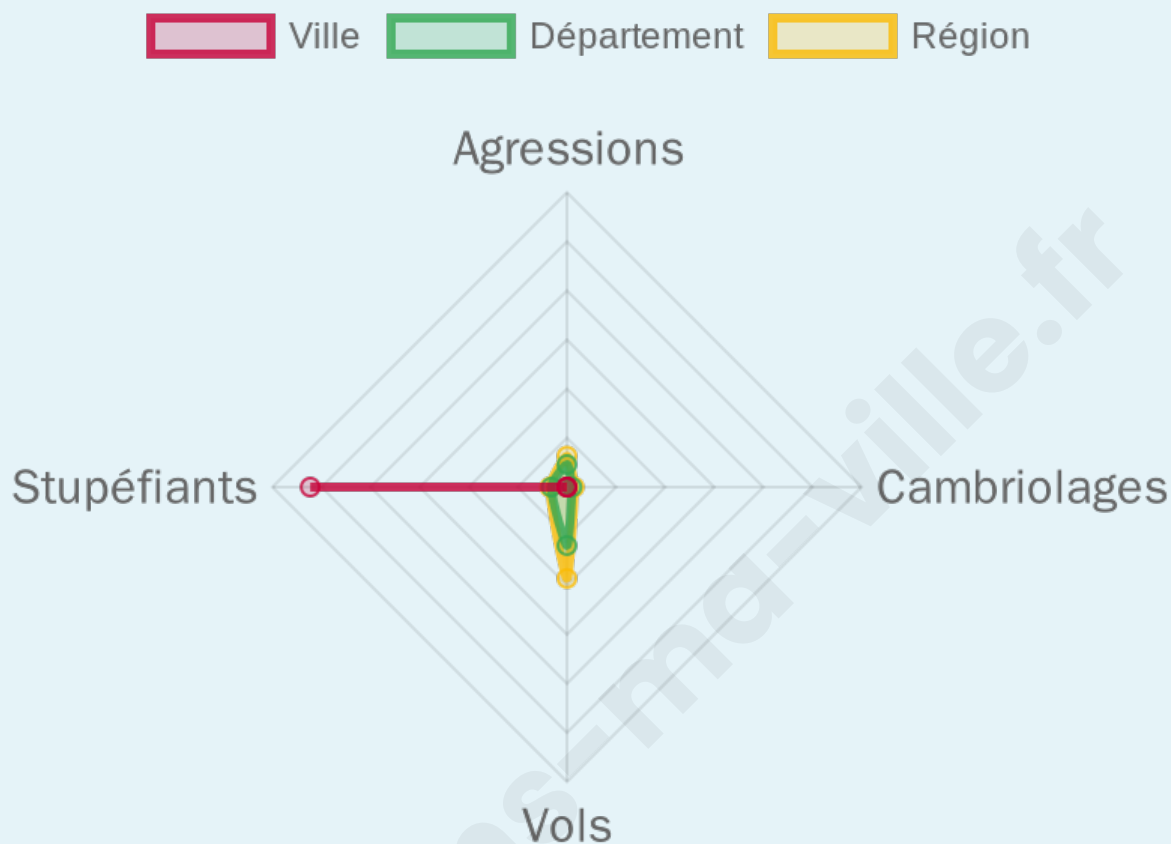
36

Evolution du nombre d'infractions



Pour comparer

(en proportion du nombre d'habitants)



Sources : Bases statistiques communale, départementale et régionale de la délinquance enregistrée par la police et la gendarmerie nationales selon les dernières parutions officielles de 2025 portant sur l'année 2024 ([data.gouv](https://data.gouv.fr)).

Agressions physiques / sexuelles : Violences sexuelles, coups et blessures volontaires intrafamiliaux, coups et blessures volontaires, autres coups, blessures volontaires et vols violents sans arme.

Cambriolages : Cambriolages de logements.

Vols : Vols avec armes, vols d'accessoires sur véhicules, vols dans les véhicules, vols de véhicules, vols sans violence contre des personnes, destructions, dégradations volontaires et escroqueries.

Stupéfiants : Trafic de stupéfiants dont (AFD) et usage de stupéfiants.

Services à la population



Commerce

Hypermarché	X Saints-Geosmes 7km
Supermarché	1
Superette	X Saints-Geosmes 7km
Boulangerie	1
Boucherie	X Saints-Geosmes 7km
Restaurant	1
Garage	3
Station-service	1
Banque	2
La poste	X Villegusien-le-Lac 5km
Coiffeur	2
Tabac	1
Bars / discothèque	1
Bibliothèque	X Chalindrey 11km
Cinéma	X Chalindrey 10km
Vétérinaire	X Saints-Geosmes 8km



Santé

Pharmacie	1
Hôpital	X Langres 11km
Laboratoire d'analyses médicales	X Saints-Geosmes 8km
Etablissement pour handicapé	X Langres 9km
EHPA	1
Médecin	2
Dentiste	X Le Montsaigeonnais 10km
Chirurgien	X Langres 11km
Dermatologue	X Le Montsaigeonnais 10km
Anesthésiste	X Langres 11km
Gastro-entérologue	X Langres 11km
Gynécologue	X Langres 11km
Cancérologue	X 0km
Neurologue	X Chaumont 41km
Ophthalmologue	X Chaumont 41km
ORL	X Chaumont 41km
Cardiologue	X Nogent 29km
Pédiatre	X Is-sur-Tille 31km
Pneumologue	X Langres 11km
Psychologue	X Langres 11km
Radiologue	X Saints-Geosmes 8km
Rhumatologue	X Chaumont 41km
Sage-femme	X Langres 11km



Éducation

Crèche	X Cohons 3km
Ecole maternelle Public	X Langres 9km
Ecole maternelle Privé	X Domrémy-la-Pucelle 80km
Ecole primaire Public	1
Ecole primaire Privé	X Langres 11km
Collège Public	X Le Montsaigeonnais 10km
Collège Privé	X Langres 11km
Lycée Public	X Langres 9km
Lycée Privé	X Nogent 31km

Sources : Base Sirene des entreprises et de leurs établissements selon les dernières parutions officielles de 2025 portant sur l'année 2024 ([data.gouv](#)). Liste, localisation et tarifs des professionnels de santé selon les dernières parutions officielles de 2025 portant sur l'année

2024 ([opendatasoft](#)) et FINISS Extraction du Fichier des établissements selon les dernières parutions officielles de 2025 portant sur l'année 2024 ([data.gouv](#)). Adresse et géolocalisation des établissements d'enseignement du premier et second degrés selon les dernières parutions officielles de 2025 portant sur l'année 2024 ([data.education.gouv](#))

bien-dans-ma-ville.fr

Villes autour de Longeau-Percey

Ville	Habitants	Superficie	Pop densité	Pop active	Taux chômage	Revenu moyen	Prix immobilier
Verseilles-le-Haut	46	2 km ²	23 h/km ²	50%	2.2%	NC	NC
Verseilles-le-Bas	109	1 km ²	109 h/km ²	49.5%	1.8%	26 770 €/an	NC
Cohons	207	12 km ²	17 h/km ²	44.9%	1.9%	23 300 €/an	NC
Villegusien-le-Lac	1 000	40 km ²	25 h/km ²	45.6%	3.4%	23 390 €/an	NC
Bourg	178	7 km ²	25 h/km ²	45.5%	2.2%	26 030 €/an	NC
Orcevaux	102	4 km ²	26 h/km ²	53.9%	3.9%	28 830 €/an	NC
Brennes	129	9 km ²	14 h/km ²	36.4%	0.8%	23 100 €/an	NC
Flagey	70	8 km ²	9 h/km ²	48.6%	4.3%	NC	NC
Baissey	167	10 km ²	17 h/km ²	45.5%	3%	22 410 €/an	NC
Aprey	187	15 km ²	12 h/km ²	48.7%	3.7%	22 350 €/an	NC
Noidant-Chatenoy	79	5 km ²	16 h/km ²	30.4%	1.3%	NC	NC
Saint-Broingt-les-Fosses	234	12 km ²	20 h/km ²	47%	3%	24 100 €/an	NC
Heuilley-le-Grand	188	12 km ²	16 h/km ²	47.9%	4.3%	20 190 €/an	NC
Villiers-lès-Aprey	47	7 km ²	7 h/km ²	44.7%	2.1%	NC	NC
Saints-Geosmes (3 avis)	1 111	27 km ²	41 h/km ²	44.9%	2.8%	24 630 €/an	NC

bien-dans-ma-ville.fr



Vous aimez votre ville ? Notez-la !

Et faites-nous part de vos remarques constructives



Avec

BIEN dans
ma **VILLE** 