



Version web

# Ville de Longavesnes

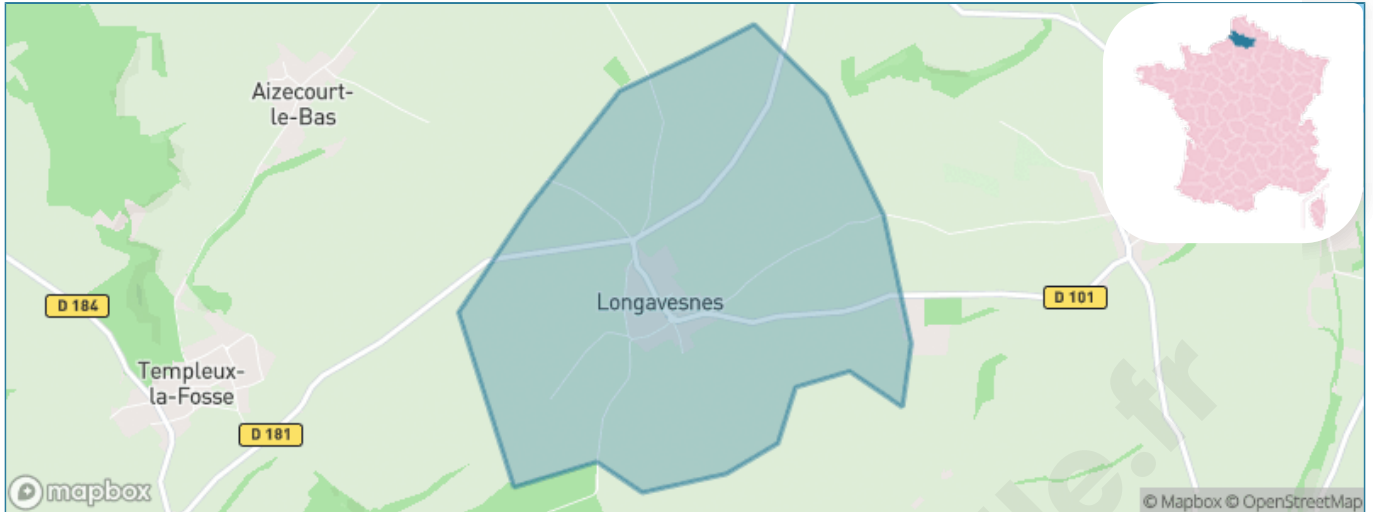
Présenté par

**BIEN** dans  
ma **VILLE** 

# Sommaire

Situation géographique .....	3
Statistiques sur la population .....	4
Evolution du nombre d'habitants .....	4
Tranche d'âge .....	5
0-14 ans .....	5
15-29 ans .....	5
30-44 ans .....	5
45-59 ans .....	5
60-74 ans .....	5
75-89 ans .....	5
90 ans et + .....	5
Activité professionnelle .....	5
Agriculteurs .....	5
Artisans, Commerçants .....	5
Cadres et sup. ....	5
Professions intermédiaires .....	5
Employé .....	5
Ouvrier .....	5
Retraité .....	5
Autres .....	5
Niveau de diplôme .....	6
Sans diplôme ou CEP .....	6
Brevet, BEPC, DNB .....	6
CAP-BEP ou équivalent .....	6
BAC ou équivalent .....	6
BAC+2 .....	6
BAC+3 ou +4 .....	6
BAC+5 ou plus .....	6
Composition des ménages .....	6
Couple sans enfant .....	6
Couple avec enfant(s) .....	6
Famille monoparentale .....	6
Colocation / Autre .....	6
Personnes seules .....	6
Profils électoraux .....	7
Premier tour .....	7
Sécurité .....	8
Evolution du nombre d'infractions .....	8
Pour comparer .....	9
Services à la population .....	10
Commerce .....	10
Éducation .....	10
Villes autour de Longavesnes .....	11

# Situation géographique



## i Informations clés

- **Région** : Hauts-de-France
- **Département** : Somme
- **Code postal** : 80240
- **Superficie** : 4 km<sup>2</sup>



# Statistiques sur la population



Nombre d'habitants

**77**



Age moyen

**39 ans**



Pop active

**53.2%**



Taux chômage

**13.7%**



Pop densité

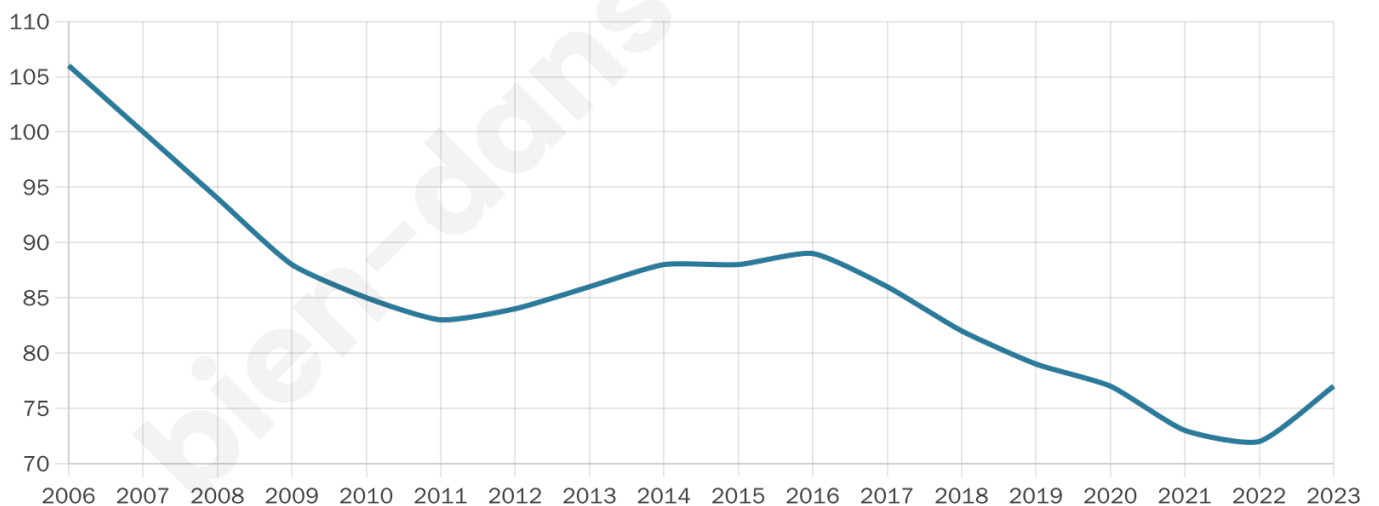
**19 h/km<sup>2</sup>**



Revenu moyen

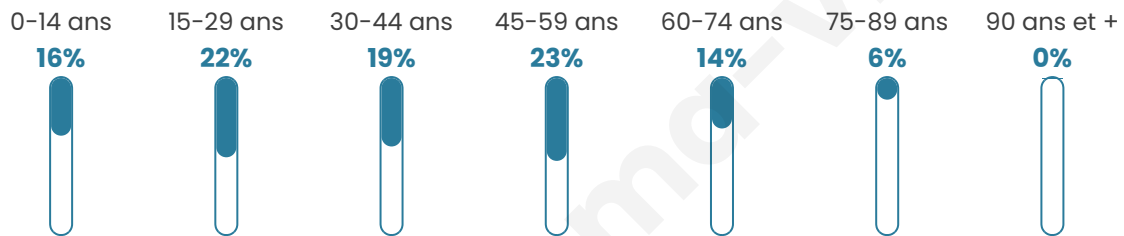
**NC**

## Evolution du nombre d'habitants

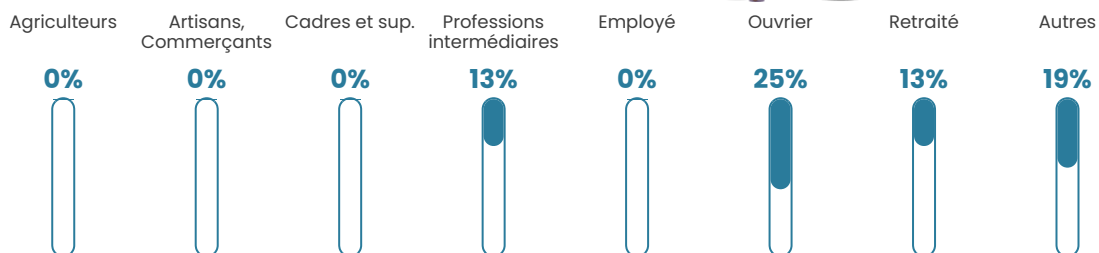


Sources : Institut national de la statistique et des études économiques (insee) selon Les dernières parutions officielles de 2024 portant sur les années 2020, 2021 et 2022.

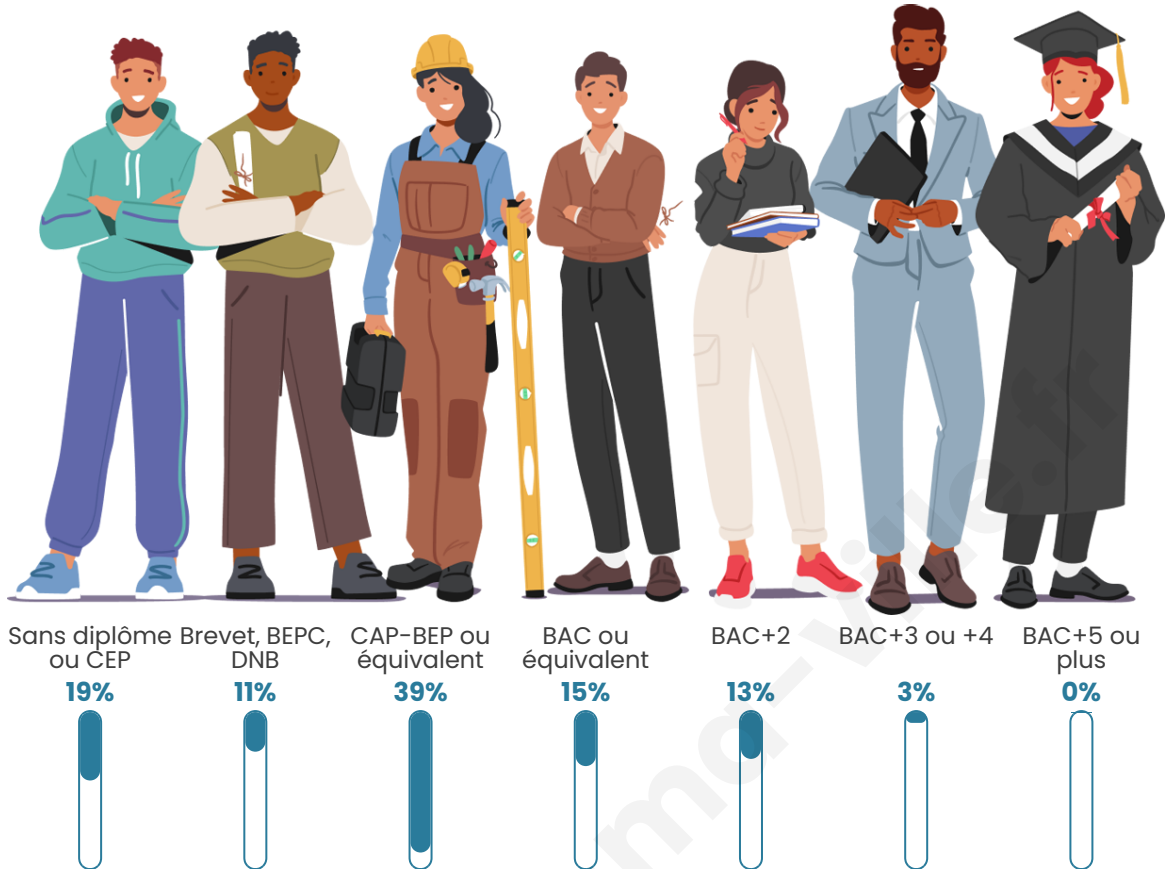
## Tranche d'âge




## Activité professionnelle



## Niveau de diplôme



## Composition des ménages



# Profils électoraux



## Premier tour

	Marine LE PEN	55.22 %
	Emmanuel MACRON	26.87 %
	Éric ZEMMOUR	5.97 %
	Jean-Luc MÉLENCHON	4.48 %
	Nicolas DUPONT-AIGNAN	2.99 %
	Jean LASSALLE	1.49 %
	Yannick JADOT	1.49 %
	Philippe POUTOU	1.49 %
	Nathalie ARTHAUD	0.00 %
	Fabien ROUSSEL	0.00 %
	Anne HIDALGO	0.00 %
	Valérie PÉCRESSE	0.00 %

### 92 inscrits

Participation : 75%  
Votes blancs : 1.45%  
Votes nuls : 1.45%

## Second tour

	Emmanuel MACRON	31,34 %
	Marine LE PEN	68,66 %

### 92 inscrits

Participation : 73.91%  
Votes blancs : 1.47%  
Votes nuls : 0%

# Sécurité



Agressions physiques / sexuelles

0



Cambriolages

0



Vols / dégradations

0



Stupéfiants

0

## Evolution du nombre d'infractions



## Pour comparer

(en proportion du nombre d'habitants)



Sources : Bases statistiques communale, départementale et régionale de la délinquance enregistrée par la police et la gendarmerie nationales selon les dernières parutions officielles de 2025 portant sur l'année 2024 ([data.gouv](https://data.gouv.fr)).

Agressions physiques / sexuelles : Violences sexuelles, coups et blessures volontaires intrafamiliaux, coups et blessures volontaires, autres coups, blessures volontaires et vols violents sans arme.

Cambriolages : Cambriolages de logements.

Vols : Vols avec armes, vols d'accessoires sur véhicules, vols dans les véhicules, vols de véhicules, vols sans violence contre des personnes, destructions, dégradations volontaires et escroqueries.

Stupéfiants : Trafic de stupéfiants dont (AFD) et usage de stupéfiants.

# Services à la population



## Commerce

Hypermarché	X <u>Péronne</u> 8km
Supermarché	X <u>Roisel</u> 5km
Superette	X <u>Villers-Faucon</u> 4km
Boulangerie	X <u>Roisel</u> 4km
Boucherie	X <u>Roisel</u> 4km
Restaurant	X <u>Heudicourt</u> 7km
Garage	1
Station-service	X <u>Roisel</u> 4km
Banque	X <u>Roisel</u> 4km
La poste	1
Coiffeur	X <u>Aizecourt-le-Bas</u> 2km
Tabac	X <u>Péronne</u> 10km
Bars / discothèque	X <u>Villers-Faucon</u> 4km
Bibliothèque	X <u>Frémicourt</u> 19km
Cinéma	X <u>Péronne</u> 9km
Vétérinaire	X <u>Épehy</u> 7km



## Santé

Pharmacie	X <u>Roisel</u> 4km
Hôpital	X <u>Péronne</u> 9km
Laboratoire d'analyses médicales	X <u>Péronne</u> 9km
Etablissement pour handicapé	X <u>Péronne</u> 9km
EHPA	X <u>Épehy</u> 7km
Médecin	X <u>Roisel</u> 4km
Dentiste	X <u>Roisel</u> 4km
Chirurgien	X <u>Péronne</u> 9km
Dermatologue	X <u>Saint-Quentin</u> 19km
Anesthésiste	X <u>Saint-Quentin</u> 20km
Gastro-entérologue	X <u>Saint-Quentin</u> 20km
Gynécologue	X <u>Roisel</u> 4km
Cancérologue	X <u>Saint-Quentin</u> 22km
Neurologue	X <u>Saint-Quentin</u> 20km
Ophthalmologue	X <u>Saint-Quentin</u> 19km
ORL	X <u>Saint-Quentin</u> 20km
Cardiologue	X <u>Péronne</u> 10km
Pédiatre	X <u>Saint-Quentin</u> 20km
Pneumologue	X <u>Saint-Quentin</u> 20km
Psychologue	X <u>Péronne</u> 9km
Radiologue	X <u>Péronne</u> 9km
Rhumatologue	X <u>Péronne</u> 9km
Sage-femme	X <u>Péronne</u> 9km



## Éducation

Crèche	X <u>Moislains</u> 6km
Ecole maternelle Public	X <u>Roisel</u> 4km
Ecole maternelle Privé	X <u>Amiens</u> 55km
Ecole primaire Public	X <u>Tincourt-Boucly</u> 3km
Ecole primaire Privé	X <u>Péronne</u> 9km
Collège Public	X <u>Roisel</u> 4km
Collège Privé	X <u>Péronne</u> 9km
Lycée Public	X <u>Péronne</u> 9km
Lycée Privé	X <u>Péronne</u> 9km

Sources : Base Sirene des entreprises et de leurs établissements selon les dernières parutions officielles de 2025 portant sur l'année 2024 ([data.gouv](#)). Liste, localisation et tarifs des professionnels de santé selon les dernières parutions officielles de 2025 portant sur l'année 2024 ([opendatasoft](#)) et FINISS Extraction du Fichier des établissements selon les dernières parutions officielles de 2025 portant sur l'année 2024 ([data.gouv](#)). Adresse et géolocalisation des établissements d'enseignement du premier et second degrés selon les dernières parutions officielles de 2025 portant sur l'année 2024 ([data.education.gouv](#))

## Villes autour de Longavesnes

Ville	Habitants	Superficie	Pop densité	Pop active	Taux chômage	Revenu moyen	Prix immobilier
Aizecourt-le-Bas	69	3 km <sup>2</sup>	23 h/km <sup>2</sup>	40.6%	10.1%	NC	583 €/m <sup>2</sup>
Templeux-la-Fosse	139	7 km <sup>2</sup>	20 h/km <sup>2</sup>	39.6%	4.3%	21 970 €/an	1 026 €/m <sup>2</sup>
Liéramont	217	7 km <sup>2</sup>	31 h/km <sup>2</sup>	48.4%	7.4%	21 430 €/an	979 €/m <sup>2</sup>
Tincourt-Boucly	334	12 km <sup>2</sup>	28 h/km <sup>2</sup>	53.6%	8.7%	21 270 €/an	1 057 €/m <sup>2</sup>
Marquaix	190	5 km <sup>2</sup>	38 h/km <sup>2</sup>	44.2%	4.7%	21 120 €/an	1 022 €/m <sup>2</sup>
Villers-Faucon (1 avis)	530	11 km <sup>2</sup>	48 h/km <sup>2</sup>	50.6%	9.6%	21 680 €/an	882 €/m <sup>2</sup>
Roisel	1 626	10 km <sup>2</sup>	163 h/km <sup>2</sup>	40.5%	6.7%	20 390 €/an	912 €/m <sup>2</sup>
Driencourt	78	5 km <sup>2</sup>	16 h/km <sup>2</sup>	51.3%	3.8%	NC	1 451 €/m <sup>2</sup>
Guyencourt-Saulcourt	145	5 km <sup>2</sup>	29 h/km <sup>2</sup>	37.9%	5.5%	23 540 €/an	923 €/m <sup>2</sup>
Nurlu (1 avis)	373	6 km <sup>2</sup>	62 h/km <sup>2</sup>	46.6%	5.4%	20 470 €/an	1 159 €/m <sup>2</sup>
Buire-Courcelles	220	7 km <sup>2</sup>	31 h/km <sup>2</sup>	39.5%	5%	19 880 €/an	1 098 €/m <sup>2</sup>
Aizecourt-le-Haut	66	3 km <sup>2</sup>	22 h/km <sup>2</sup>	39.4%	1.5%	NC	532 €/m <sup>2</sup>
Hervilly (1 avis)	184	6 km <sup>2</sup>	31 h/km <sup>2</sup>	49.5%	6.5%	22 980 €/an	1 056 €/m <sup>2</sup>
Heudicourt	527	12 km <sup>2</sup>	44 h/km <sup>2</sup>	43.1%	7.2%	18 700 €/an	956 €/m <sup>2</sup>
Cartigny	688	15 km <sup>2</sup>	46 h/km <sup>2</sup>	48.3%	6.5%	21 600 €/an	1 249 €/m <sup>2</sup>

bien-dans-ma-ville.fr



# **Vous aimez votre ville ? Notez-la !**

Et faites-nous part de vos remarques constructives



Avec

**BIEN** dans ma **VILLE** 