



Version web

Ville de Lomont-sur-Crête

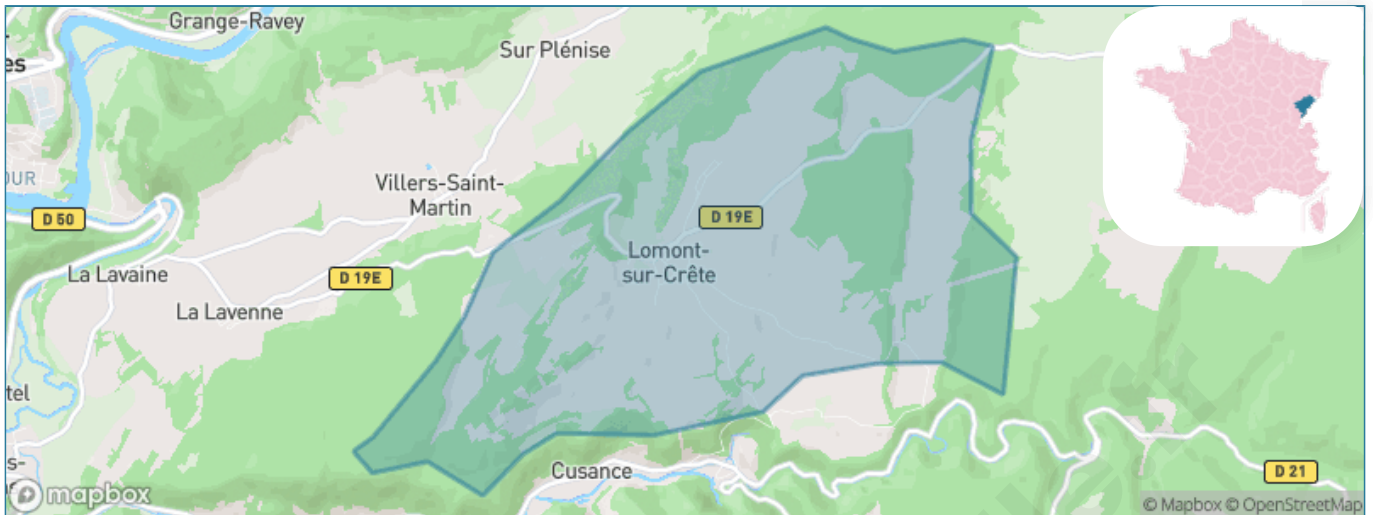
Présenté par

BIEN dans
ma **VILLE** 

Sommaire

Situation géographique	3
Statistiques sur la population	4
Evolution du nombre d'habitants	4
Tranche d'âge	5
<i>0-14 ans</i>	5
<i>15-29 ans</i>	5
<i>30-44 ans</i>	5
<i>45-59 ans</i>	5
<i>60-74 ans</i>	5
<i>75-89 ans</i>	5
<i>90 ans et +</i>	5
Activité professionnelle	5
<i>Agriculteurs</i>	5
<i>Artisans, Commerçants</i>	5
<i>Cadres et sup.</i>	5
<i>Professions intermédiaires</i>	5
<i>Employé</i>	5
<i>Ouvrier</i>	5
<i>Retraité</i>	5
<i>Autres</i>	5
Niveau de diplôme	6
<i>Sans diplôme ou CEP</i>	6
<i>Brevet, BEPC, DNB</i>	6
<i>CAP-BEP ou équivalent</i>	6
<i>BAC ou équivalent</i>	6
<i>BAC+2</i>	6
<i>BAC+3 ou +4</i>	6
<i>BAC+5 ou plus</i>	6
Composition des ménages	6
<i>Couple sans enfant</i>	6
<i>Couple avec enfant(s)</i>	6
<i>Famille monoparentale</i>	6
<i>Colocation / Autre</i>	6
<i>Personnes seules</i>	6
Profils électoraux	7
<i>Premier tour</i>	7
Sécurité	8
<i>Evolution du nombre d'infractions</i>	8
<i>Pour comparer</i>	9
Services à la population	10
<i>Commerce</i>	10
<i>Éducation</i>	10
<i>Villes autour de Lomont-sur-Crête</i>	12

Situation géographique



i Informations clés

- **Région** : Bourgogne-Franche-Comté
- **Département** : Doubs
- **Code postal** : 25110
- **Superficie** : 9 km²

RÉGION
BOURGOGNE
FRANCHE
COMTE

Doubs
le Département

Statistiques sur la population



Nombre d'habitants

170



Age moyen

39 ans



Pop active

48.8%



Taux chômage

2%



Pop densité

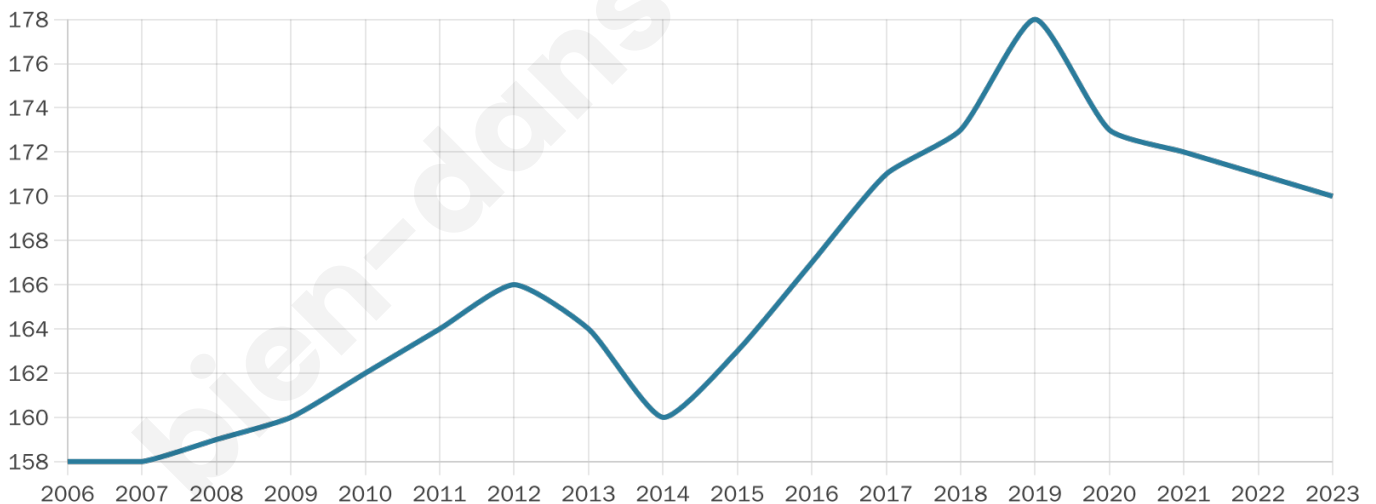
19 h/km²



Revenu moyen

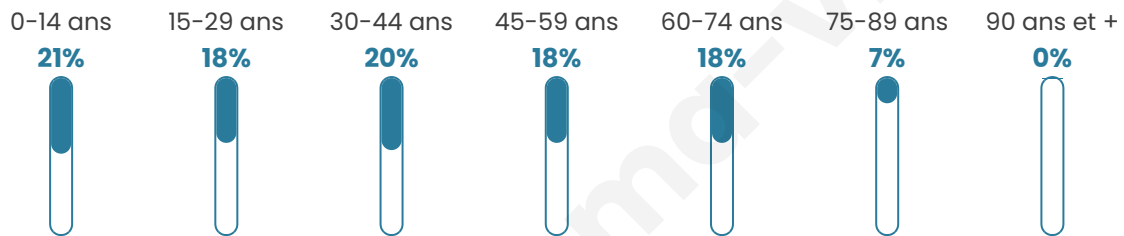
23 500 €/an

Evolution du nombre d'habitants

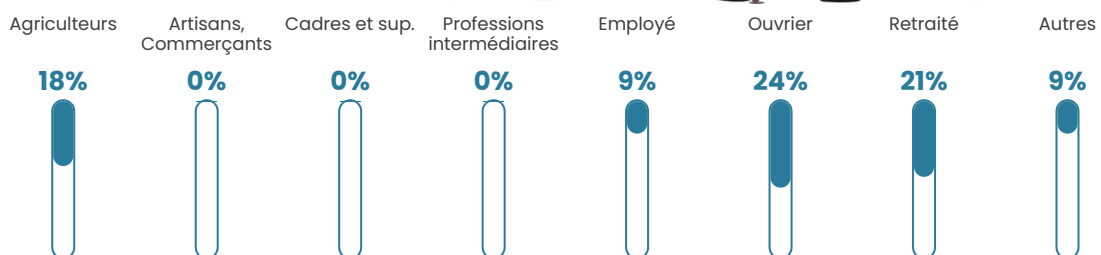


Sources : Institut national de la statistique et des études économiques (insee) selon Les dernières parutions officielles de 2024 portant sur les années 2020, 2021 et 2022.


Tranche d'âge




Activité professionnelle



Niveau de diplôme















Composition des ménages



Profils électoraux

Premier tour

	Marine LE PEN	34.96 %
	Emmanuel MACRON	20.33 %
	Valérie PÉCRESSE	17.89 %
	Éric ZEMMOUR	9.76 %
	Jean-Luc MÉLENCHON	5.69 %
	Nicolas DUPONT-AIGNAN	4.07 %
	Fabien ROUSSEL	3.25 %
	Nathalie ARTHAUD	1.63 %
	Jean LASSALLE	0.81 %
	Anne HIDALGO	0.81 %
	Yannick JADOT	0.81 %
	Philippe POUTOU	0.00 %



148 inscrits

Participation : 87.84%

Votes blancs : 2.31%

Votes nuls : 3.08%

Second tour

	Emmanuel MACRON	32,79 %
	Marine LE PEN	67,21 %

147 inscrits

Participation : 91.84%

Votes blancs : 5.93%

Votes nuls : 3.7%

Sécurité



Agressions physiques / sexuelles

0



Cambriolages

0



Vols / dégradations

0



Stupéfiants

0

Evolution du nombre d'infractions



Pour comparer

(en proportion du nombre d'habitants)



Sources : Bases statistiques communale, départementale et régionale de la délinquance enregistrée par la police et la gendarmerie nationales selon les dernières parutions officielles de 2025 portant sur l'année 2024 ([data.gouv](https://data.gouv.fr)).

Agressions physiques / sexuelles : Violences sexuelles, coups et blessures volontaires intrafamiliaux, coups et blessures volontaires, autres coups, blessures volontaires et vols violents sans arme.

Cambriolages : Cambriolages de logements.

Vols : Vols avec armes, vols d'accessoires sur véhicules, vols dans les véhicules, vols de véhicules, vols sans violence contre des personnes, destructions, dégradations volontaires et escroqueries.

Stupéfiants : Trafic de stupéfiants dont (AFD) et usage de stupéfiants.

Services à la population



Commerce

Hypermarché	X Baume-les-Dames 6km
Supermarché	X Baume-les-Dames 7km
Superette	X Baume-les-Dames 6km
Boulangerie	X Baume-les-Dames 5km
Boucherie	X Baume-les-Dames 6km
Restaurant	X Cusance 1km
Garage	X Cusance 1km
Station-service	X Baume-les-Dames 5km
Banque	X Baume-les-Dames 6km
La poste	X Fourbanne 10km
Coiffeur	X Passavant 4km
Tabac	X Baume-les-Dames 6km
Bars / discothèque	X Lanans 4km
Bibliothèque	X Colombier-Fontaine 23km
Cinéma	X Baume-les-Dames 6km
Vétérinaire	X Lanans 4km



Santé

Pharmacie	X Baume-les-Dames 6km
Hôpital	X Besançon 33km
Laboratoire d'analyses médicales	X Baume-les-Dames 6km
Etablissement pour handicapé	X Baume-les-Dames 6km
EHPA	X Baume-les-Dames 6km
Médecin	X Baume-les-Dames 6km
Dentiste	X Baume-les-Dames 6km
Chirurgien	X Tallenay 31km
Dermatologue	X Valdahon 21km
Anesthésiste	X Besançon 36km
Gastro-entérologue	X Besançon 32km
Gynécologue	X Besançon 32km
Cancérologue	X 0km
Neurologue	X Besançon 30km
Ophtalmologue	X Besançon 32km
ORL	X Pont-de-Roide-Vermondans 26km
Cardiologue	X Besançon 32km
Pédiatre	X Besançon 32km
Pneumologue	X Besançon 33km
Psychologue	X Roche-lez-Beaupré 26km
Radiologue	X Baume-les-Dames 6km
Rhumatologue	X Besançon 30km
Sage-femme	X Baume-les-Dames 6km



Éducation

Crèche	X Baume-les-Dames 5km
Ecole maternelle Public	X Baume-les-Dames 6km
Ecole maternelle Privé	X Muespach 75km
Ecole primaire Public	X Vellefans 5km
Ecole primaire Privé	X Vercel-Villedieu-le-Camp 17km
Collège Public	X Baume-les-Dames 6km
Collège Privé	X Sancey 12km
Lycée Public	X Baume-les-Dames 7km
Lycée Privé	X Villersexel 25km

Sources : Base Sirene des entreprises et de leurs établissements selon les dernières parutions officielles de 2025 portant sur l'année 2024 ([data.gouv](#)). Liste, localisation et tarifs des professionnels de santé selon les dernières parutions officielles de 2025 portant sur l'année 2024 ([opendatasoft](#)) et FINESS Extraction du Fichier des établissements selon les dernières parutions officielles de 2025 portant sur l'année 2024 ([data.gouv](#)). Adresse et géolocalisation des établissements d'enseignement du premier et second degrés selon les dernières parutions officielles de 2025 portant sur l'année 2024 ([data.education.gouv](#))

bien-dans-ma-ville.fr

Villes autour de Lomont-sur-Crête

Ville	Habitants	Superficie	Pop densité	Pop active	Taux chômage	Revenu moyen	Prix immobilier
Montivernage	27	3 km ²	9 h/km ²	44.4%	7.4%	NC	NC
Cusance	76	4 km ²	19 h/km ²	47.4%	6.6%	NC	NC
Villers-Saint-Martin	225	8 km ²	28 h/km ²	49.8%	1.8%	24 580 €/an	NC
Guillon-les-Bains	108	4 km ²	27 h/km ²	47.2%	4.6%	NC	868 €/m ²
Hyèvre-Paroisse	190	8 km ²	24 h/km ²	50.5%	5.3%	21 270 €/an	526 €/m ²
Hyèvre-Magny	61	3 km ²	20 h/km ²	63.9%	8.2%	NC	909 €/m ²
Lanans	163	10 km ²	16 h/km ²	49.7%	2.5%	23 900 €/an	710 €/m ²
Crosey-le-Petit	119	9 km ²	13 h/km ²	47.1%	3.4%	21 590 €/an	NC
Servin	195	10 km ²	20 h/km ²	53.8%	2.6%	23 580 €/an	765 €/m ²
Roche-lès-Clerval	98	5 km ²	20 h/km ²	36.7%	3.1%	18 180 €/an	629 €/m ²
Pont-les-Moulins	208	5 km ²	42 h/km ²	42.8%	1.4%	22 760 €/an	554 €/m ²
Vellevans	253	13 km ²	19 h/km ²	46.2%	2%	21 300 €/an	526 €/m ²
Baume-les-Dames (11 avis)	5 155	24 km ²	215 h/km ²	41.2%	5%	21 910 €/an	1 484 €/m ²
Vaudrivillers	77	3 km ²	26 h/km ²	40.3%	1.3%	NC	1 220 €/m ²
Voillans	193	10 km ²	19 h/km ²	58.5%	3.6%	24 140 €/an	1 382 €/m ²

bien-dans-ma-ville.fr



Vous aimez votre ville ? Notez-la !

Et faites-nous part de vos remarques constructives



Avec

BIEN dans ma **VILLE** 