



Version web

# Ville de Lolme

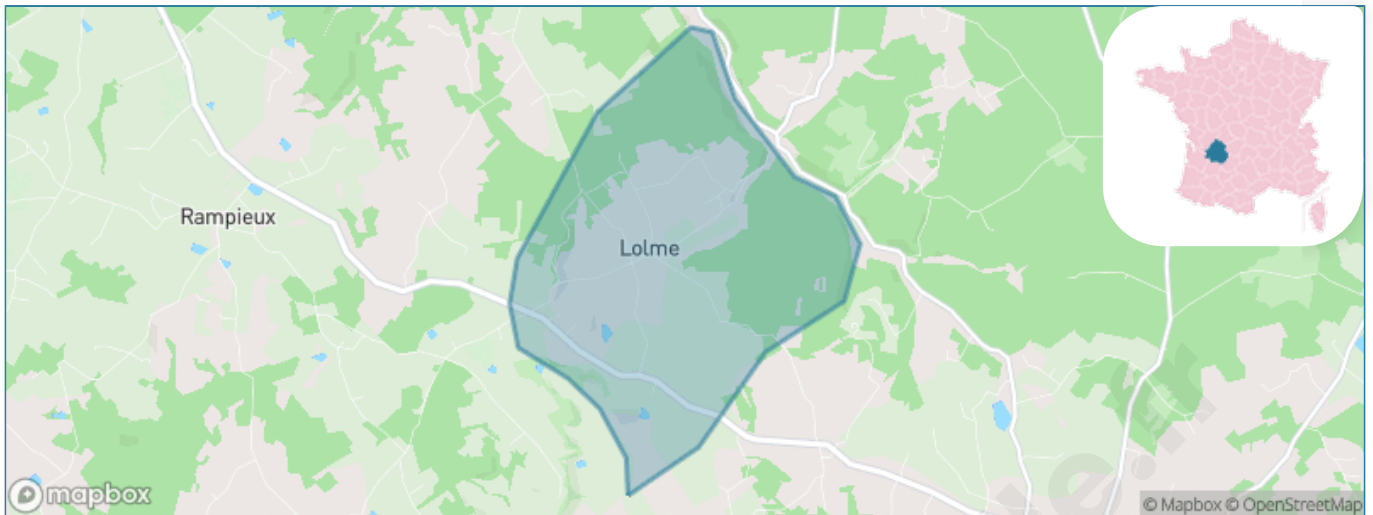
Présenté par

**BIEN** dans  
ma **VILLE** 

# Sommaire

Situation géographique .....	3
Statistiques sur la population .....	4
Evolution du nombre d'habitants .....	4
Tranche d'âge .....	5
0-14 ans .....	5
15-29 ans .....	5
30-44 ans .....	5
45-59 ans .....	5
60-74 ans .....	5
75-89 ans .....	5
90 ans et + .....	5
Activité professionnelle .....	5
Agriculteurs .....	5
Artisans, Commerçants .....	5
Cadres et sup. ....	5
Professions intermédiaires .....	5
Employé .....	5
Ouvrier .....	5
Retraité .....	5
Autres .....	5
Niveau de diplôme .....	7
Sans diplôme ou CEP .....	7
Brevet, BEPC, DNB .....	7
CAP-BEP ou équivalent .....	7
BAC ou équivalent .....	7
BAC+2 .....	7
BAC+3 ou +4 .....	7
BAC+5 ou plus .....	7
Composition des ménages .....	7
Couple sans enfant .....	7
Couple avec enfant(s) .....	7
Famille monoparentale .....	7
Colocation / Autre .....	7
Personnes seules .....	7
Profils électoraux .....	8
Premier tour .....	8
Sécurité .....	9
Evolution du nombre d'infractions .....	9
Pour comparer .....	10
Services à la population .....	11
Commerce .....	11
Éducation .....	11
Villes autour de Lolme .....	13

# Situation géographique



## i Informations clés

- **Région** : Nouvelle-Aquitaine
- **Département** : Dordogne
- **Code postal** : 24540
- **Superficie** : 6 km<sup>2</sup>



# Statistiques sur la population



Nombre d'habitants

**191**



Age moyen

**65 ans**



Pop active

**23.6%**



Taux chômage

**3.3%**



Pop densité

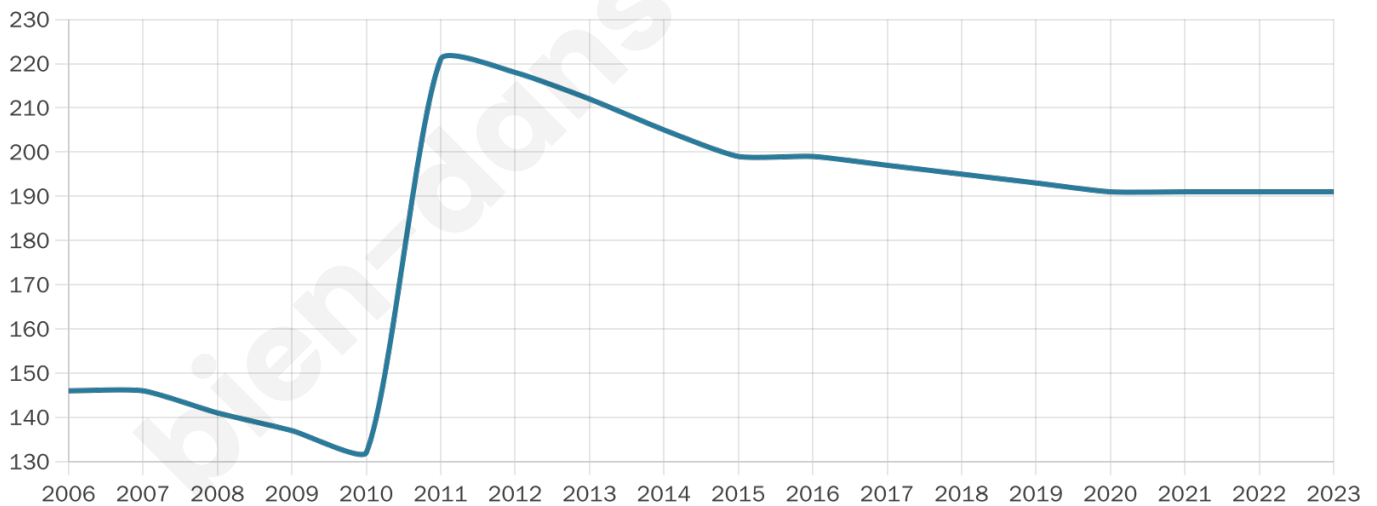
**32 h/km<sup>2</sup>**



Revenu moyen

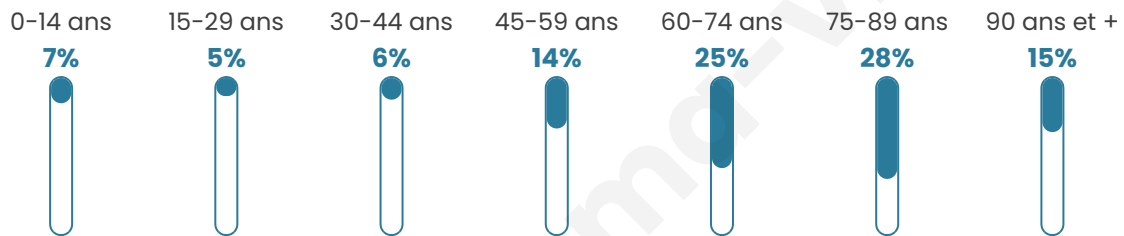
**18 240 €/an**

## Evolution du nombre d'habitants

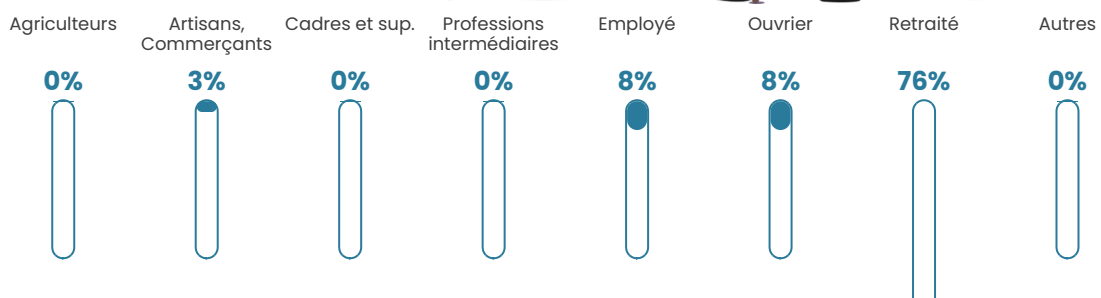


Sources : Institut national de la statistique et des études économiques (insee) selon Les dernières parutions officielles de 2024 portant sur les années 2020, 2021 et 2022.

## Tranche d'âge




## Activité professionnelle






bien-dans-ma-ville.fr

## Niveau de diplôme















## Composition des ménages



# Profils électoraux

## Premier tour

	Marine LE PEN	32.05 %
	Emmanuel MACRON	14.10 %
	Jean LASSALLE	14.10 %
	Jean-Luc MÉLENCHON	12.82 %
	Éric ZEMMOUR	11.54 %
	Anne HIDALGO	3.85 %
	Valérie PÉCRESSE	3.85 %
	Yannick JADOT	2.56 %
	Nicolas DUPONT-AIGNAN	2.56 %
	Nathalie ARTHAUD	1.28 %
	Fabien ROUSSEL	1.28 %
	Philippe POUTOU	0.00 %



### 102 inscrits

Participation : 77.45%

Votes blancs : 1.27%

Votes nuls : 0.00%

## Second tour

	Emmanuel MACRON	33,82 %
	Marine LE PEN	66,18 %

### 102 inscrits

Participation : 77.45%

Votes blancs : 6.33%

Votes nuls : 7.59%

# Sécurité



Agressions physiques / sexuelles

0



Cambriolages

0



Vols / dégradations

0



Stupéfiants

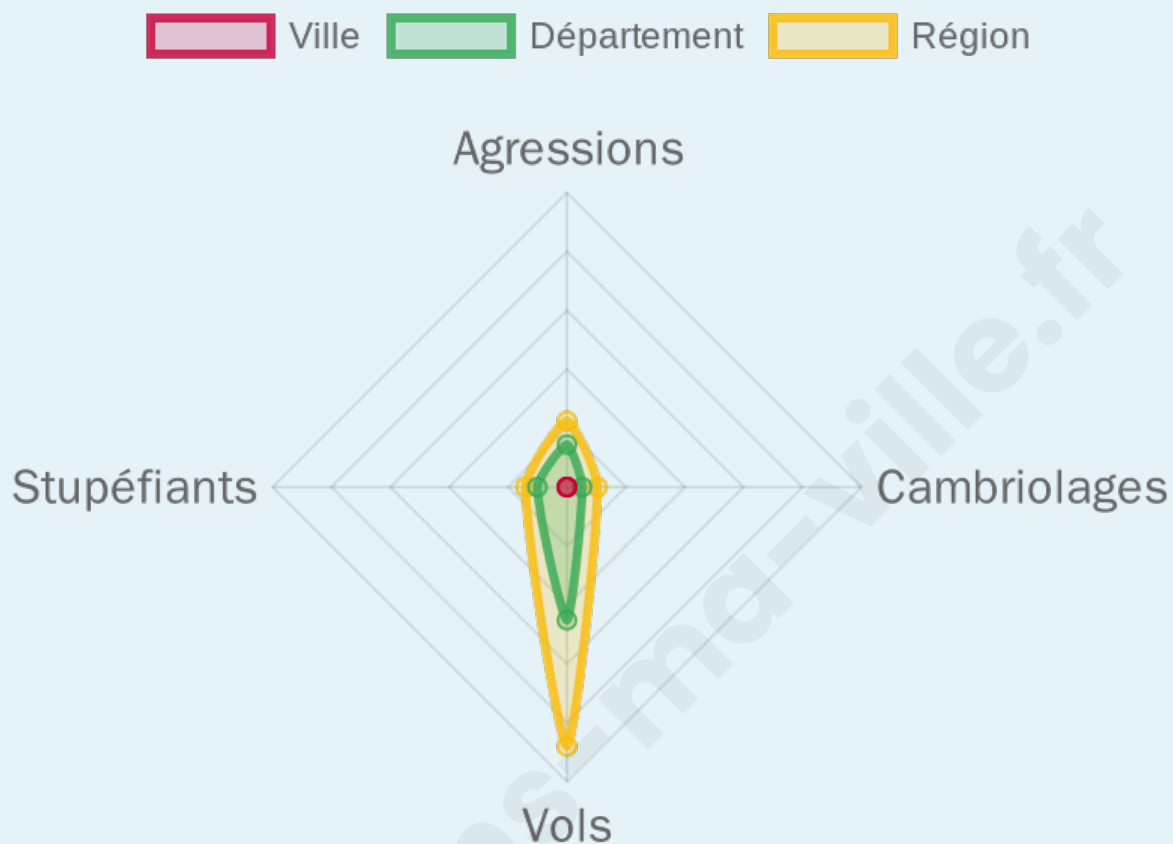
0

## Evolution du nombre d'infractions



## Pour comparer

(en proportion du nombre d'habitants)



Sources : Bases statistiques communale, départementale et régionale de la délinquance enregistrée par la police et la gendarmerie nationales selon les dernières parutions officielles de 2025 portant sur l'année 2024 ([data.gouv](https://data.gouv.fr)).

Agressions physiques / sexuelles : Violences sexuelles, coups et blessures volontaires intrafamiliaux, coups et blessures volontaires, autres coups, blessures volontaires et vols violents sans arme.

Cambriolages : Cambriolages de logements.

Vols : Vols avec armes, vols d'accessoires sur véhicules, vols dans les véhicules, vols de véhicules, vols sans violence contre des personnes, destructions, dégradations volontaires et escroqueries.

Stupéfiants : Trafic de stupéfiants dont (AFD) et usage de stupéfiants.

# Services à la population



## Commerce

Hypermarché	X <u>Le Bugue</u> 23km
Supermarché	X <u>Beaumontois en Périgord</u> 7km
Superette	X <u>Monpazier</u> 5km
Boulangerie	X <u>Beaumontois en Périgord</u> 5km
Boucherie	X <u>Monpazier</u> 5km
Restaurant	X <u>Marsalès</u> 4km
Garage	X <u>Marsalès</u> 3km
Station-service	X <u>Lège-Cap-Ferret</u> 9km
Banque	X <u>Monpazier</u> 5km
La poste	X <u>Beaumontois en Périgord</u> 9km
Coiffeur	1
Tabac	X <u>Villeréal</u> 12km
Bars / discothèque	X <u>Beaumontois en Périgord</u> 5km
Bibliothèque	X <u>Beaumontois en Périgord</u> 9km
Cinéma	X <u>Le Buisson-de-Cadouin</u> 15km
Vétérinaire	X <u>Monpazier</u> 5km



## Santé

Pharmacie	X <u>Monpazier</u> 5km
Hôpital	X <u>Bergerac</u> 32km
Laboratoire d'analyses médicales	X <u>Lalinde</u> 16km
Etablissement pour handicapé EHPA	X <u>Sainte-Foy-de-Belvès</u> 15km
Médecin	1
Dentiste	X <u>Beaumontois en Périgord</u> 9km
Chirurgien	X <u>Le Buisson-de-Cadouin</u> 15km
Dermatologue	X <u>Fumel</u> 27km
Anesthésiste	X <u>Bergerac</u> 33km
Gastro-entérologue	X <u>Bergerac</u> 32km
Gynécologue	X <u>Siorac-en-Périgord</u> 15km
Cancérologue	X <u>Périgueux</u> 53km
Neurologue	X <u>Villeneuve-sur-Lot</u> 38km
Ophtalmologue	X <u>Bourniquel</u> 12km
ORL	X <u>Bergerac</u> 32km
Cardiologue	X <u>Bergerac</u> 34km
Pédiatre	X <u>Bergerac</u> 33km
Pneumologue	X <u>Périgueux</u> 53km
Psychologue	X <u>Vire-sur-Lot</u> 31km
Radiologue	X <u>Fumel</u> 26km
Rhumatologue	X <u>Bergerac</u> 31km
Sage-femme	X <u>Beaumontois en Périgord</u> 7km



## Éducation

Crèche	X <u>Déviillac</u> 12km
Ecole maternelle Public	X <u>Saint-Avit-Sénieur</u> 7km
Ecole maternelle Privé	X <u>Molières</u> 85km
Ecole primaire Public	X <u>Montferrand-du-Périgord</u> 4km
Ecole primaire Privé	X <u>Molières</u> 11km
Collège Public	X <u>Beaumontois en Périgord</u> 8km
Collège Privé	X <u>Lougratte</u> 23km
Lycée Public	X <u>Fumel</u> 26km
Lycée Privé	X <u>Saint-Colomb-de-Lauzun</u> 32km

Sources : Base Sirene des entreprises et de leurs établissements selon les dernières parutions officielles de 2025 portant sur l'année 2024 ([data.gouv](https://data.gouv.fr)). Liste, localisation et tarifs des professionnels de santé selon les dernières parutions officielles de 2025 portant sur l'année 2024 ([opendatasoft](https://opendatasoft.com)) et FINESS Extraction du Fichier des établissements selon les dernières parutions officielles de 2025 portant sur l'année 2024 ([data.gouv](https://data.gouv.fr)). Adresse et géolocalisation des établissements d'enseignement du premier et second degrés selon les dernières parutions officielles de 2025 portant sur l'année 2024 ([data.education.gouv](https://data.education.gouv.fr))

bien-dans-ma-ville.fr

## Villes autour de Lolme

Ville	Habitants	Superficie	Pop densité	Pop active	Taux chômage	Revenu moyen	Prix immobilier
Lavalade	107	4 km <sup>2</sup>	27 h/km <sup>2</sup>	36.4%	1.9%	NC	1 490 €/m <sup>2</sup>
Saint-Romain-de-Monpazier	104	7 km <sup>2</sup>	15 h/km <sup>2</sup>	45.2%	2.9%	17 210 €/an	NC
Sainte-Croix	89	12 km <sup>2</sup>	7 h/km <sup>2</sup>	36%	4.5%	NC	822 €/m <sup>2</sup>
Saint-Cassien	31	4 km <sup>2</sup>	8 h/km <sup>2</sup>	45.2%	16.1%	NC	1 339 €/m <sup>2</sup>
Montferrand-du-Périgord	156	13 km <sup>2</sup>	12 h/km <sup>2</sup>	37.2%	6.4%	18 630 €/an	1 810 €/m <sup>2</sup>
Rampieux	139	11 km <sup>2</sup>	13 h/km <sup>2</sup>	45.3%	1.4%	20 120 €/an	1 324 €/m <sup>2</sup>
Marsalès	223	9 km <sup>2</sup>	25 h/km <sup>2</sup>	39.9%	4.5%	20 830 €/an	1 559 €/m <sup>2</sup>
Saint-Avit-Rivière	91	14 km <sup>2</sup>	7 h/km <sup>2</sup>	36.3%	6.6%	NC	1 069 €/m <sup>2</sup>
Tourliac	137	9 km <sup>2</sup>	15 h/km <sup>2</sup>	46%	5.1%	16 940 €/an	1 318 €/m <sup>2</sup>
Monpazier	441	0 km <sup>2</sup>	441 h/km <sup>2</sup>	33.8%	2.9%	18 700 €/an	1 685 €/m <sup>2</sup>
Saint-Avit-Sénieur	422	23 km <sup>2</sup>	18 h/km <sup>2</sup>	36.5%	4.7%	22 750 €/an	1 084 €/m <sup>2</sup>
Gaugeac	106	10 km <sup>2</sup>	11 h/km <sup>2</sup>	39.6%	6.6%	18 250 €/an	1 056 €/m <sup>2</sup>
Capdrot	458	43 km <sup>2</sup>	11 h/km <sup>2</sup>	34.5%	2.8%	21 100 €/an	1 393 €/m <sup>2</sup>
Saint-Marcory	57	4 km <sup>2</sup>	14 h/km <sup>2</sup>	40.4%	1.8%	NC	2 432 €/m <sup>2</sup>
Bouillac	121	12 km <sup>2</sup>	10 h/km <sup>2</sup>	54.5%	2.5%	18 510 €/an	1 714 €/m <sup>2</sup>

bien-dans-ma-ville.fr



# Vous aimez votre ville ? Notez-la !

Et faites-nous part de vos remarques constructives



Avec

**BIEN** dans ma **VILLE** 