



Version web

Ville de Lolif

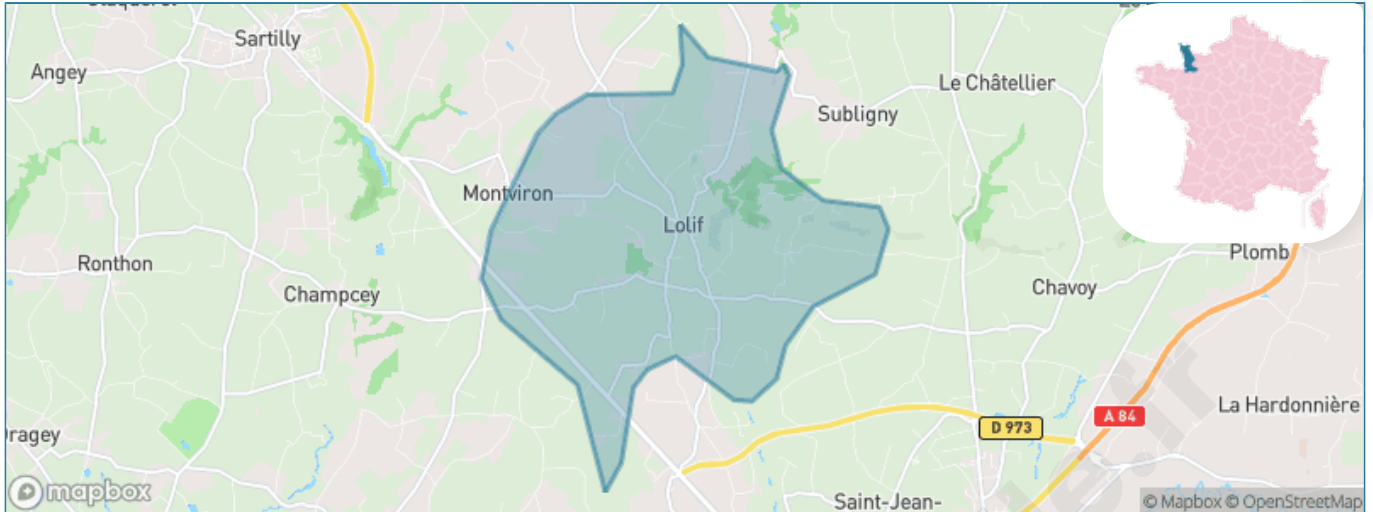
Présenté par

BIEN dans
ma **VILLE** 

Sommaire

Situation géographique	3
Statistiques sur la population	4
Evolution du nombre d'habitants	4
Tranche d'âge	5
0-14 ans	5
15-29 ans	5
30-44 ans	5
45-59 ans	5
60-74 ans	5
75-89 ans	5
90 ans et +	5
Activité professionnelle	5
Agriculteurs	5
Artisans, Commerçants	5
Cadres et sup.	5
Professions intermédiaires	5
Employé	5
Ouvrier	5
Retraité	5
Autres	5
Niveau de diplôme	6
Sans diplôme ou CEP	6
Brevet, BEPC, DNB	6
CAP-BEP ou équivalent	6
BAC ou équivalent	6
BAC+2	6
BAC+3 ou +4	6
BAC+5 ou plus	6
Composition des ménages	6
Couple sans enfant	6
Couple avec enfant(s)	6
Famille monoparentale	6
Colocation / Autre	6
Personnes seules	6
Profils électoraux	7
Premier tour	7
Sécurité	8
Evolution du nombre d'infractions	8
Pour comparer	9
Services à la population	10
Commerce	10
Éducation	10
Villes autour de Lolif	11

Situation géographique



i Informations clés

- **Région** : Normandie
- **Département** : Manche
- **Code postal** : 50530
- **Superficie** : 12 km²



Statistiques sur la population



Nombre d'habitants

604



Age moyen

42 ans



Pop active

48%



Taux chômage

3.6%



Pop densité

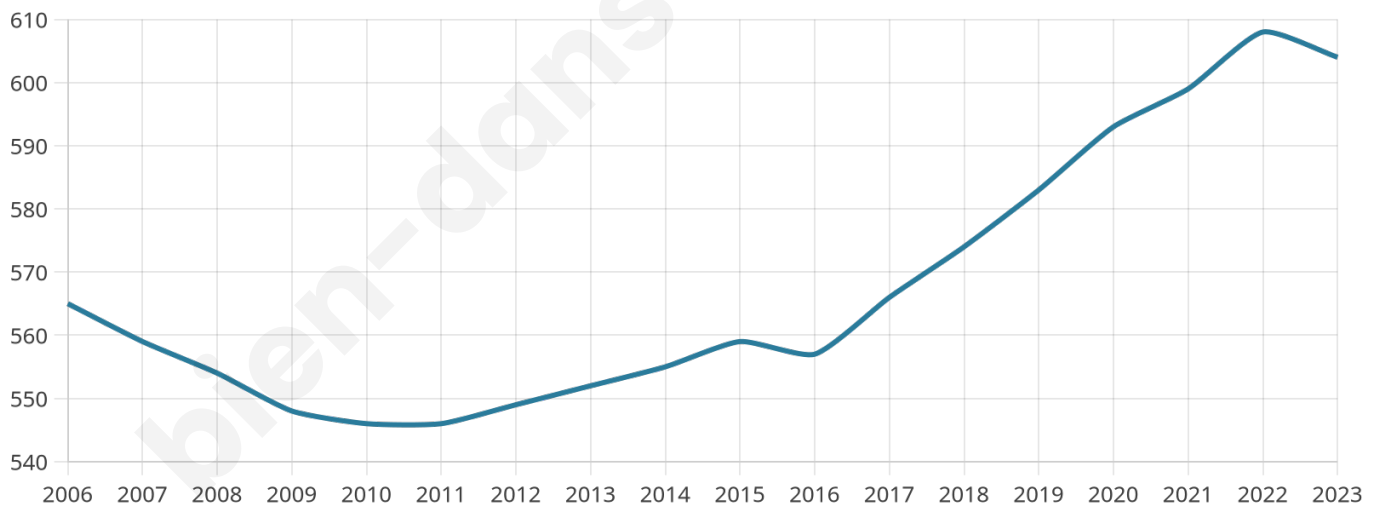
50 h/km²



Revenu moyen

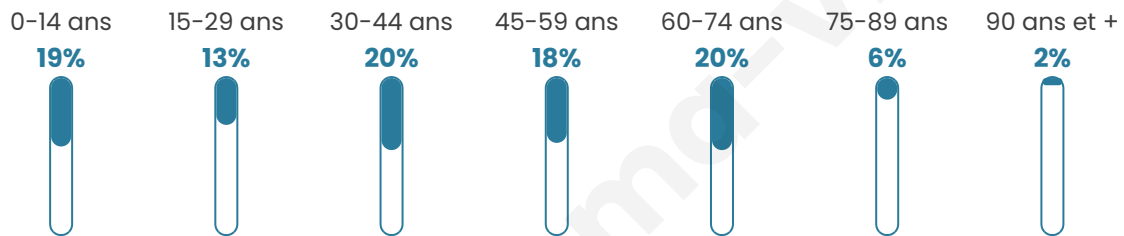
23 740 €/an

Evolution du nombre d'habitants

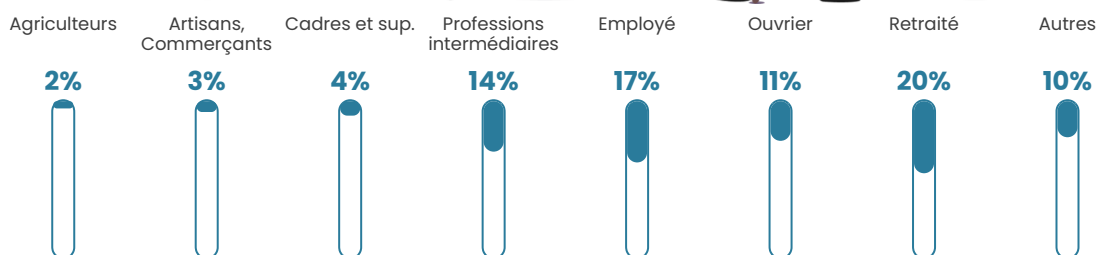


Sources : Institut national de la statistique et des études économiques (insee) selon Les dernières parutions officielles de 2024 portant sur les années 2020, 2021 et 2022.

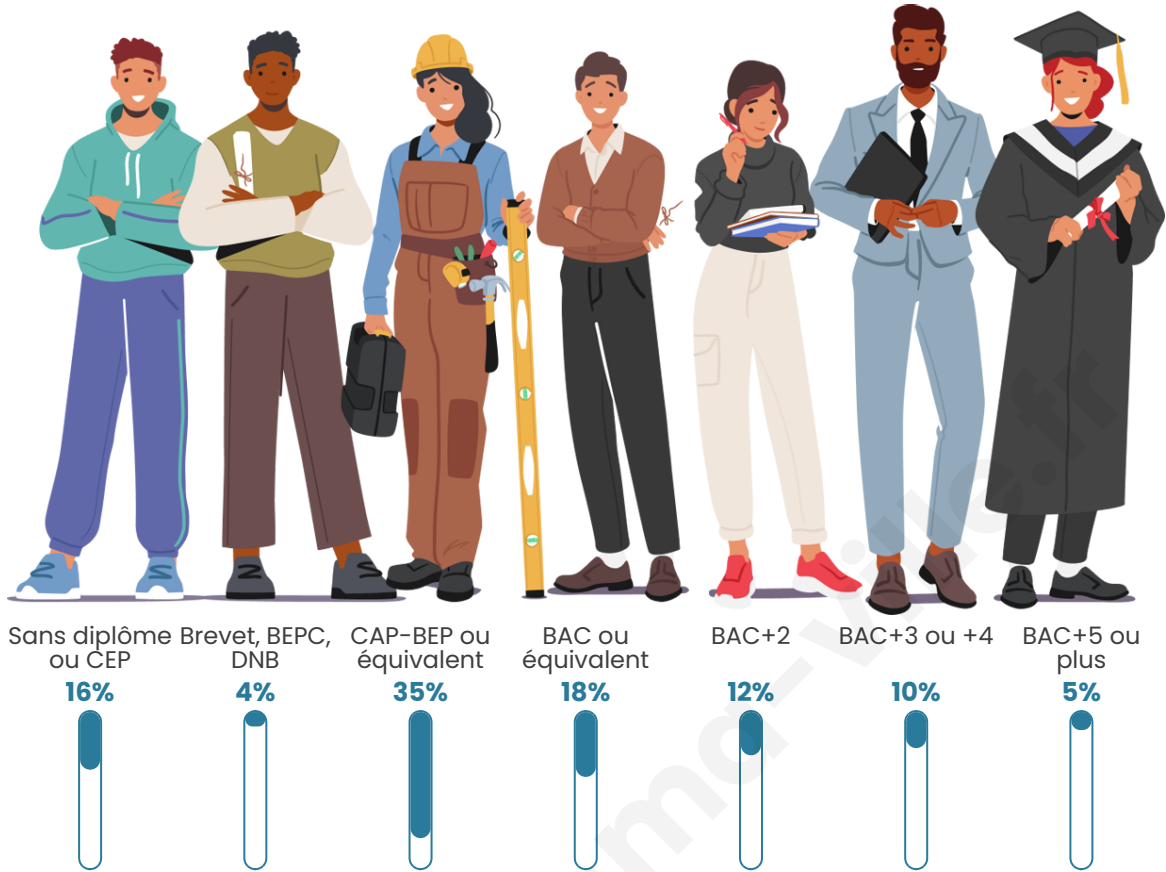
Tranche d'âge




Activité professionnelle



Niveau de diplôme



Composition des ménages



Profils électoraux

Premier tour

	Emmanuel MACRON	34.15 %
	Marine LE PEN	22.13 %
	Jean-Luc MÉLENCHON	12.84 %
	Éric ZEMMOUR	6.28 %
	Jean LASSALLE	5.19 %
	Yannick JADOT	5.19 %
	Valérie PÉCRESE	4.64 %
	Nicolas DUPONT- AIGNAN	4.10 %
	Philippe POUTOU	2.19 %
	Fabien ROUSSEL	1.64 %
	Anne HIDALGO	1.64 %
	Nathalie ARTHAUD	0.00 %



453 inscrits

Participation : 82.12%

Votes blancs : 1.08%

Votes nuls : 0.54%

Second tour

	Emmanuel MACRON	61,38 %
	Marine LE PEN	38,62 %

453 inscrits

Participation : 79.25%

Votes blancs : 5.57%

Votes nuls : 1.39%

Sécurité



Agressions physiques / sexuelles

0



Cambriolages

0



Vols / dégradations

0



Stupéfiants

0

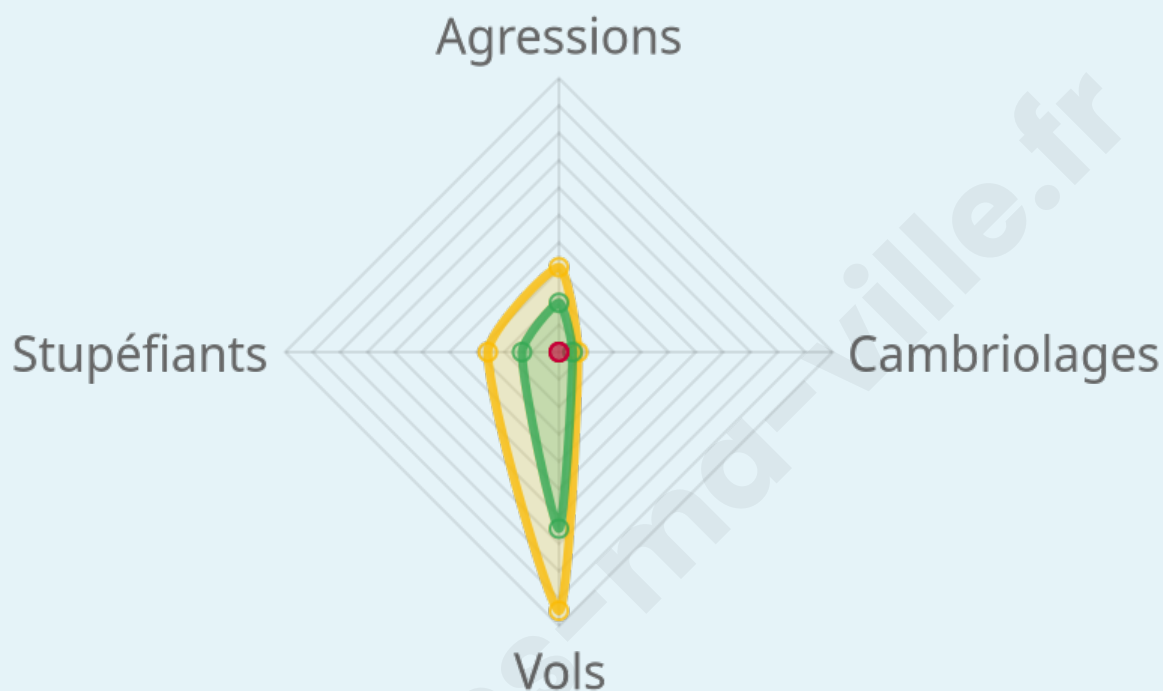
Evolution du nombre d'infractions



Pour comparer

(en proportion du nombre d'habitants)

■ Ville ■ Département ■ Région



Sources : Bases statistiques communale, départementale et régionale de la délinquance enregistrée par la police et la gendarmerie nationales selon les dernières parutions officielles de 2025 portant sur l'année 2024 ([data.gouv](https://data.gouv.fr)).

Agressions physiques / sexuelles : Violences sexuelles, coups et blessures volontaires intrafamiliaux, coups et blessures volontaires, autres coups, blessures volontaires et vols violents sans arme.

Cambriolages : Cambriolages de logements.

Vols : Vols avec armes, vols d'accessoires sur véhicules, vols dans les véhicules, vols de véhicules, vols sans violence contre des personnes, destructions, dégradations volontaires et escroqueries.

Stupéfiants : Trafic de stupéfiants dont (AFD) et usage de stupéfiants.

Services à la population



Commerce

Hypermarché	X <u>Avranches</u> 7km
Supermarché	X <u>Avranches</u> 5km
Superette	X <u>Avranches</u> 5km
Boulangerie	X <u>Marcey-les-Grèves</u> 4km
Boucherie	X <u>Marcey-les-Grèves</u> 4km
Restaurant	1
Garage	2
Station-service	X <u>Ponts</u> 4km
Banque	X <u>Avranches</u> 5km
La poste	X <u>Marcey-les-Grèves</u> 4km
Coiffeur	X <u>Subligny</u> 2km
Tabac	X <u>Villedieu-les-Poêles-Rouffigny</u> 17km
Bars / discothèque	X <u>Marcey-les-Grèves</u> 4km
Bibliothèque	X <u>Avranches</u> 6km
Cinéma	X <u>Avranches</u> 6km
Vétérinaire	X <u>Sartilly-Baie-Bocage</u> 5km



Santé

Pharmacie	X <u>Marcey-les-Grèves</u> 4km
Hôpital	X <u>Avranches</u> 5km
Laboratoire d'analyses médicales	X <u>Avranches</u> 6km
Etablissement pour handicapé	X <u>Avranches</u> 5km
EHPA	X <u>Avranches</u> 5km
Médecin	X <u>Marcey-les-Grèves</u> 4km
Dentiste	X <u>Marcey-les-Grèves</u> 4km
Chirurgien	X <u>Marcey-les-Grèves</u> 4km
Dermatologue	X <u>Le Val-Saint-Père</u> 7km
Anesthésiste	X <u>Le Val-Saint-Père</u> 7km
Gastro-entérologue	X <u>Avranches</u> 7km
Gynécologue	X <u>Avranches</u> 5km
Cancérologue	X <u>Avranches</u> 7km
Neurologue	X <u>Granville</u> 19km
Ophthalmologue	X <u>Avranches</u> 7km
ORL	X <u>Avranches</u> 7km
Cardiologue	X <u>Avranches</u> 6km
Pédiatre	X <u>Le Val-Saint-Père</u> 7km
Pneumologue	X <u>Le Val-Saint-Père</u> 7km
Psychologue	X <u>Granville</u> 18km
Radiologue	X <u>Avranches</u> 5km
Rhumatologue	X <u>Gavray-sur-Sienne</u> 20km
Sage-femme	X <u>Avranches</u> 6km



Éducation

Crèche	X <u>Avranches</u> 5km
Ecole maternelle Public	X <u>Sartilly-Baie-Bocage</u> 6km
Ecole maternelle Privé	X <u>Saint-Malo</u> 45km
Ecole primaire Public	X <u>Marcey-les-Grèves</u> 4km
Ecole primaire Privé	X <u>Avranches</u> 5km
Collège Public	X <u>Sartilly-Baie-Bocage</u> 6km
Collège Privé	X <u>Avranches</u> 6km
Lycée Public	X <u>Avranches</u> 6km
Lycée Privé	X <u>Avranches</u> 5km

Sources : Base Sirene des entreprises et de leurs établissements selon les dernières parutions officielles de 2025 portant sur l'année 2024 ([data.gouv](https://data.gouv.fr)). Liste, localisation et tarifs des professionnels de santé selon les dernières parutions officielles de 2025 portant sur l'année 2024 ([opendatasoft](https://opendatasoft.com)) et FINISS Extraction du Fichier des établissements selon les dernières parutions officielles de 2025 portant sur l'année 2024 ([data.gouv](https://data.gouv.fr)). Adresse et géolocalisation des établissements d'enseignement du premier et second degrés selon les dernières parutions officielles de 2025 portant sur l'année 2024 ([data.education.gouv](https://data.education.gouv.fr))

Villes autour de Lolif

Ville	Habitants	Superficie	Pop densité	Pop active	Taux chômage	Revenu moyen	Prix immobilier
Subligny	375	8 km ²	47 h/km ²	55.5%	5.6%	22 070 €/an	1 799 €/m ²
Chavoy	126	3 km ²	42 h/km ²	59.5%	4%	23 290 €/an	1 587 €/m ²
Marcey-les-Grèves (2 avis)	1 275	6 km ²	213 h/km ²	44.7%	3.1%	23 240 €/an	1 875 €/m ²
Saint-Jean-de-la-Haize	535	9 km ²	59 h/km ²	52.7%	1.1%	24 540 €/an	778 €/m ²
Ponts	708	6 km ²	118 h/km ²	45.8%	2.8%	22 280 €/an	1 925 €/m ²
Le Grippon	391	9 km ²	43 h/km ²	49.4%	4.9%	21 280 €/an	1 644 €/m ²
Bacilly (2 avis)	921	15 km ²	61 h/km ²	49%	2%	23 420 €/an	1 513 €/m ²
Le Luot	275	8 km ²	34 h/km ²	52.7%	1.8%	22 130 €/an	1 142 €/m ²
Avranches (14 avis)	10 143	11 km ²	922 h/km ²	44.1%	4.7%	21 980 €/an	1 610 €/m ²
Sartilly-Baie-Bocage (1 avis)	2 778	30 km ²	93 h/km ²	44.1%	3.2%	22 180 €/an	1 928 €/m ²
Vains	743	8 km ²	93 h/km ²	42.4%	3.8%	24 590 €/an	2 518 €/m ²
La Lucerne-d'Outremer	880	14 km ²	63 h/km ²	43.8%	3.6%	21 570 €/an	1 069 €/m ²
Saint-Senier-sous-Avranches (1 avis)	1 451	8 km ²	181 h/km ²	41.8%	0.9%	24 830 €/an	1 881 €/m ²
Le Parc	921	22 km ²	42 h/km ²	51.5%	3.8%	21 510 €/an	1 248 €/m ²
La Haye-Pesnel	1 302	6 km ²	217 h/km ²	34.6%	4.2%	19 720 €/an	1 391 €/m ²

bien-dans-ma-ville.fr



Vous aimez votre ville ? Notez-la !

Et faites-nous part de vos remarques constructives



Avec

BIEN dans ma **VILLE** 