



Version web

Ville de Logron

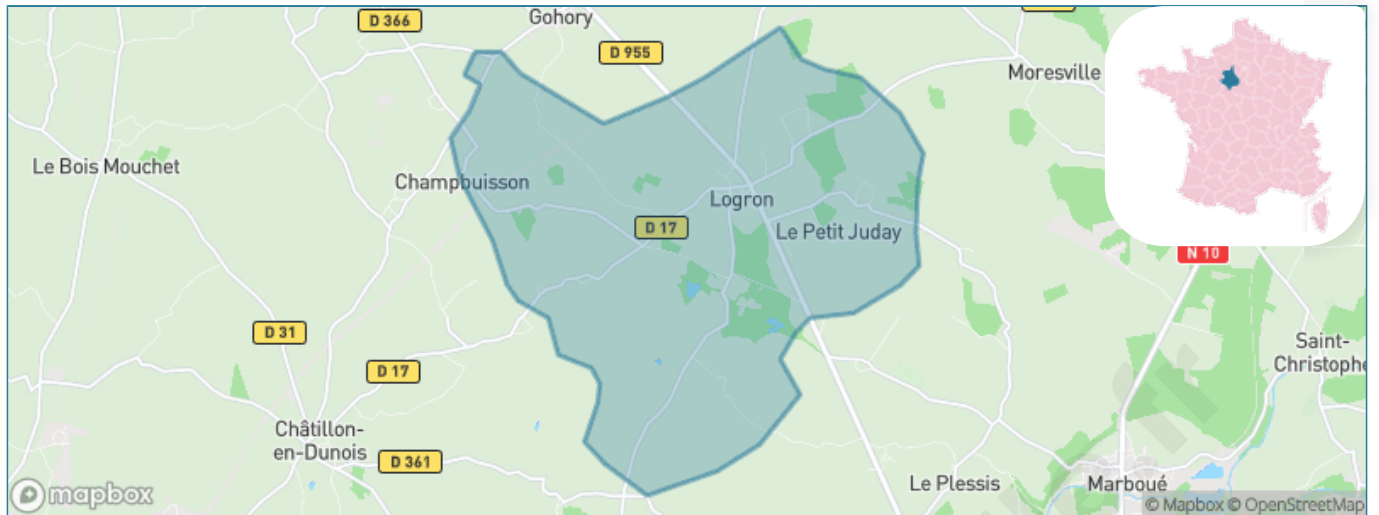
Présenté par

BIEN dans
ma **VILLE** 

Sommaire

| | |
|---|----|
| Situation géographique | 3 |
| Statistiques sur la population | 4 |
| Evolution du nombre d'habitants | 4 |
| Tranche d'âge | 5 |
| 0-14 ans | 5 |
| 15-29 ans | 5 |
| 30-44 ans | 5 |
| 45-59 ans | 5 |
| 60-74 ans | 5 |
| 75-89 ans | 5 |
| 90 ans et + | 5 |
| Activité professionnelle | 5 |
| Agriculteurs | 5 |
| Artisans, Commerçants | 5 |
| Cadres et sup. | 5 |
| Professions intermédiaires | 5 |
| Employé | 5 |
| Ouvrier | 5 |
| Retraité | 5 |
| Autres | 5 |
| Niveau de diplôme | 6 |
| Sans diplôme ou CEP | 6 |
| Brevet, BEPC, DNB | 6 |
| CAP-BEP ou équivalent | 6 |
| BAC ou équivalent | 6 |
| BAC+2 | 6 |
| BAC+3 ou +4 | 6 |
| BAC+5 ou plus | 6 |
| Composition des ménages | 6 |
| Couple sans enfant | 6 |
| Couple avec enfant(s) | 6 |
| Famille monoparentale | 6 |
| Colocation / Autre | 6 |
| Personnes seules | 6 |
| Profils électoraux | 7 |
| Premier tour | 7 |
| Sécurité | 8 |
| Evolution du nombre d'infractions | 8 |
| Pour comparer | 9 |
| Services à la population | 10 |
| Commerce | 10 |
| Éducation | 10 |
| Villes autour de Logron | 11 |

Situation géographique



i Informations clés

- **Région** : Centre-Val de Loire
- **Département** : Eure-et-Loir
- **Code postal** : 28200
- **Superficie** : 22 km²



Statistiques sur la population



Nombre d'habitants

577



Age moyen

41 ans



Pop active

47.5%



Taux chômage

6.2%



Pop densité

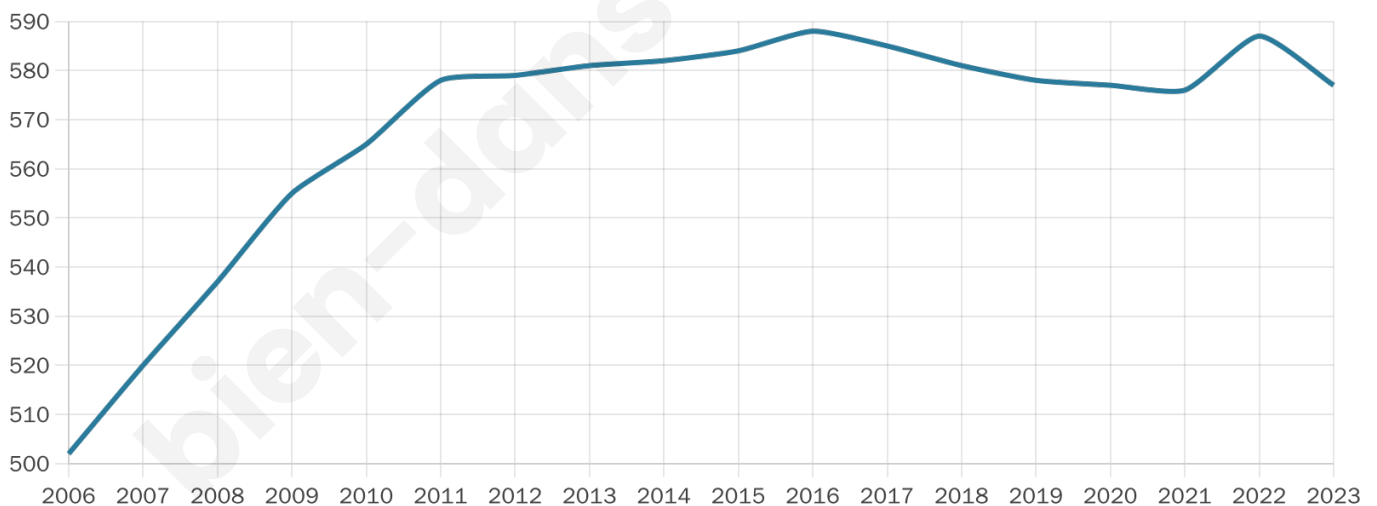
26 h/km²



Revenu moyen

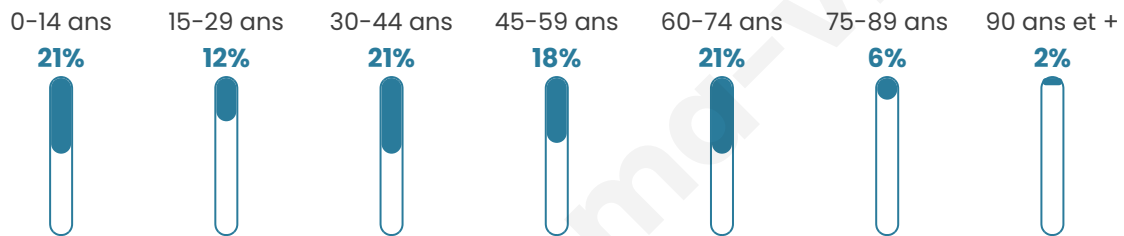
23 200 €/an

Evolution du nombre d'habitants

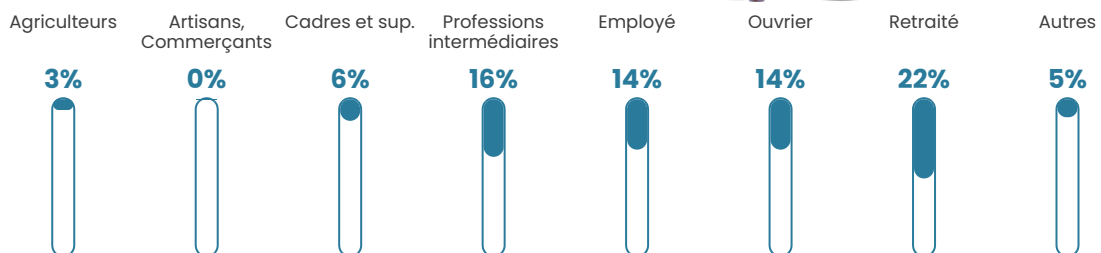


Sources : Institut national de la statistique et des études économiques (insee) selon Les dernières parutions officielles de 2024 portant sur les années 2020, 2021 et 2022.


Tranche d'âge



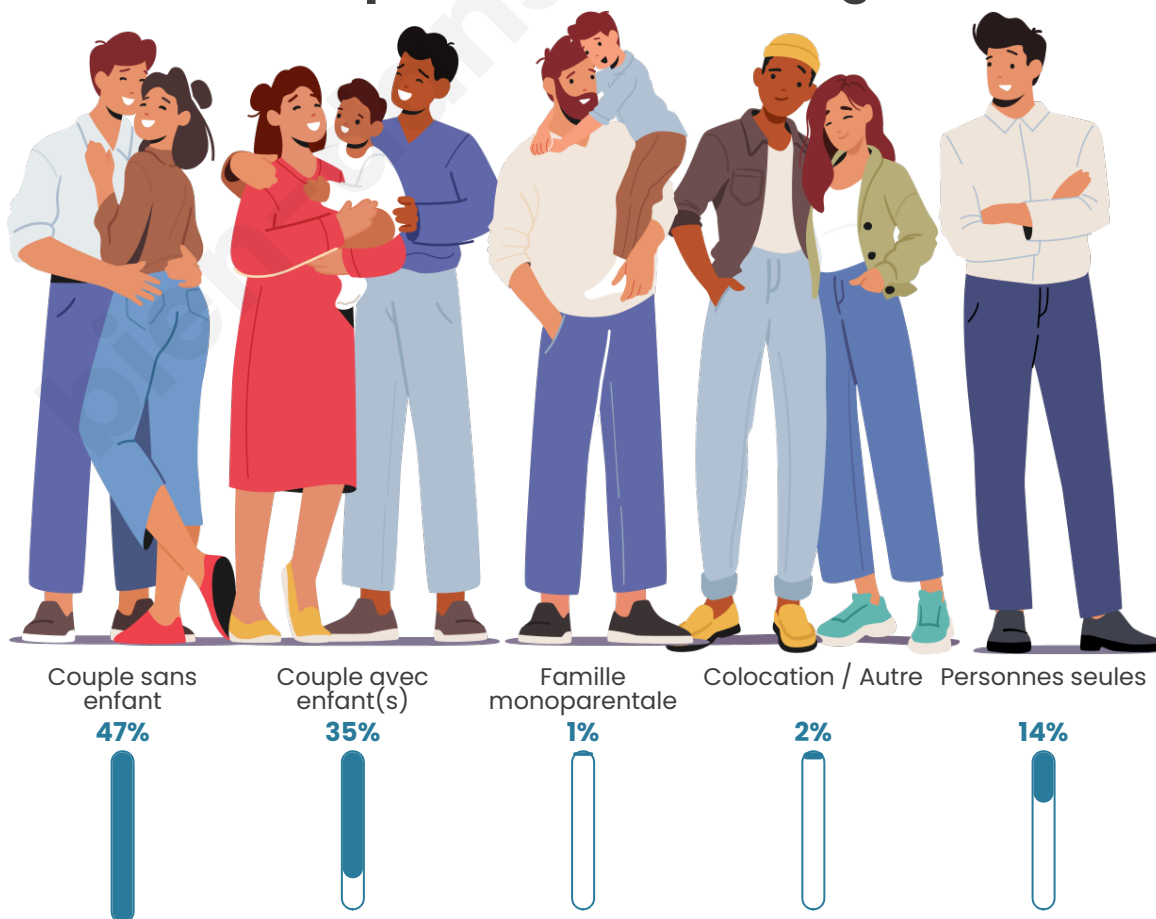
Activité professionnelle



Niveau de diplôme



Composition des ménages



Profils électoraux



Premier tour

| | | |
|---|-----------------------|---------|
|  | Marine LE PEN | 30.09 % |
|  | Emmanuel MACRON | 28.32 % |
|  | Jean-Luc MÉLENCHON | 12.98 % |
|  | Valérie PÉCRESSE | 9.44 % |
|  | Éric ZEMMOUR | 7.96 % |
|  | Jean LASSALLE | 3.54 % |
|  | Fabien ROUSSEL | 2.06 % |
|  | Yannick JADOT | 2.06 % |
|  | Nathalie ARTHAUD | 1.77 % |
|  | Nicolas DUPONT-AIGNAN | 1.18 % |
|  | Anne HIDALGO | 0.29 % |
|  | Philippe POUTOU | 0.29 % |

444 inscrits

Participation : 77.7%
Votes blancs : 1.45%
Votes nuls : 0.29%

Second tour

| | | |
|---|-----------------|---------|
|  | Emmanuel MACRON | 47,56 % |
|  | Marine LE PEN | 52,44 % |

444 inscrits

Participation : 79.95%
Votes blancs : 4.79%
Votes nuls : 2.82%

Sécurité



Agressions physiques / sexuelles

0



Cambriolages

0



Vols / dégradations

0



Stupéfiants

0

Evolution du nombre d'infractions



Pour comparer

(en proportion du nombre d'habitants)

■ Ville ■ Département ■ Région



Sources : Bases statistiques communale, départementale et régionale de la délinquance enregistrée par la police et la gendarmerie nationales selon les dernières parutions officielles de 2025 portant sur l'année 2024 ([data.gouv](https://data.gouv.fr)).

Agressions physiques / sexuelles : Violences sexuelles, coups et blessures volontaires intrafamiliaux, coups et blessures volontaires, autres coups, blessures volontaires et vols violents sans arme.

Cambriolages : Cambriolages de logements.

Vols : Vols avec armes, vols d'accessoires sur véhicules, vols dans les véhicules, vols de véhicules, vols sans violence contre des personnes, destructions, dégradations volontaires et escroqueries.

Stupéfiants : Trafic de stupéfiants dont (AFD) et usage de stupéfiants.

Services à la population



Commerce

| | |
|--------------------|---|
| Hypermarché | X Saint-Denis-Lanneray 7km |
| Supermarché | X Châteaudun 8km |
| Superette | X Marboué 6km |
| Boulangerie | X Marboué 6km |
| Boucherie | X Dangeau 7km |
| Restaurant | X Donnemain-Saint-Mamès 8km |
| Garage | 1 |
| Station-service | X Châteaudun 9km |
| Banque | X Dangeau 7km |
| La poste | X Yèvres 5km |
| Coiffeur | X Dangeau 4km |
| Tabac | X Bonneval 9km |
| Bars / discothèque | X Marboué 6km |
| Bibliothèque | X Châteaudun 10km |
| Cinéma | X Châteaudun 10km |
| Vétérinaire | X Dangeau 4km |



Santé

| | |
|----------------------------------|---|
| Pharmacie | X Yèvres 9km |
| Hôpital | X Châteaudun 11km |
| Laboratoire d'analyses médicales | X Brou 10km |
| Etablissement pour handicapé | X Bonneval 9km |
| EHPA | X Châteaudun 10km |
| Médecin | 1 |
| Dentiste | X Bonneval 10km |
| Chirurgien | X Mainvilliers 37km |
| Dermatologue | X Lucé 36km |
| Anesthésiste | X La Bazoche-Gouet 22km |
| Gastro-entérologue | X Le Coudray 35km |
| Gynécologue | X Châteaudun 11km |
| Cancérologue | X Mainvilliers 37km |
| Neurologue | X Baillou 35km |
| Ophtalmologue | X Brou 10km |
| ORL | X Brou 10km |
| Cardiologue | X Châteaudun 10km |
| Pédiatre | X Barjouville 33km |
| Pneumologue | X Châteaudun 11km |
| Psychologue | X Châteaudun 10km |
| Radiologue | X Châteaudun 10km |
| Rhumatologue | X Le Coudray 35km |
| Sage-femme | X Châteaudun 10km |



Éducation

| | |
|-------------------------|--|
| Crèche | X Commune nouvelle d'Arrou 7km |
| Ecole maternelle Public | X Marboué 6km |
| Ecole maternelle Privé | X Le Coudray 35km |
| Ecole primaire Public | 1 |
| Ecole primaire Privé | X Bonneval 10km |
| Collège Public | X Brou 10km |
| Collège Privé | X Brou 10km |
| Lycée Public | X Châteaudun 10km |
| Lycée Privé | X Châteaudun 11km |

Sources : Base Sirene des entreprises et de leurs établissements selon les dernières parutions officielles de 2025 portant sur l'année 2024 ([data.gouv](#)). Liste, localisation et tarifs des professionnels de santé selon les dernières parutions officielles de 2025 portant sur l'année 2024 ([opendatasoft](#)) et FINISS Extraction du Fichier des établissements selon les dernières parutions officielles de 2025 portant sur l'année 2024 ([data.gouv](#)). Adresse et géolocalisation des établissements d'enseignement du premier et second degrés selon les dernières parutions officielles de 2025 portant sur l'année 2024 ([data.education.gouv](#))

Villes autour de Logron

| Ville | Habitants | Superficie | Pop densité | Pop active | Taux chômage | Revenu moyen | Prix immobilier |
|-----------------------|-----------|--------------------|-----------------------|------------|--------------|--------------|------------------------|
| Gohory | 319 | 9 km ² | 35 h/km ² | 49.5% | 2.5% | 23 630 €/an | 1 314 €/m ² |
| Dangeau (3 avis) | 1 259 | 54 km ² | 23 h/km ² | 49.4% | 5.8% | 22 940 €/an | 1 105 €/m ² |
| Montharville | 105 | 6 km ² | 18 h/km ² | 43.8% | 7.6% | NC | 1 550 €/m ² |
| Marboué (1 avis) | 1 108 | 26 km ² | 43 h/km ² | 47.4% | 5.1% | 22 630 €/an | 1 025 €/m ² |
| Flacey | 208 | 14 km ² | 15 h/km ² | 47.6% | 4.8% | 23 790 €/an | 1 451 €/m ² |
| Trizay-lès-Bonneval | 323 | 9 km ² | 36 h/km ² | 47.4% | 2.8% | 23 470 €/an | 1 184 €/m ² |
| Yèvres | 1 677 | 41 km ² | 41 h/km ² | 39.3% | 2.9% | 23 170 €/an | 1 297 €/m ² |
| Saint-Christophe | 143 | 6 km ² | 24 h/km ² | 35.7% | 2.1% | 25 230 €/an | 987 €/m ² |
| Châteaudun (6 avis) | 12 830 | 28 km ² | 458 h/km ² | 38.1% | 7.3% | 19 300 €/an | 1 309 €/m ² |
| Donnemain-Saint-Mamès | 654 | 12 km ² | 55 h/km ² | 46.6% | 4% | 22 170 €/an | 976 €/m ² |
| Saint-Denis-Lanneray | 2 086 | 40 km ² | 52 h/km ² | 43.1% | 3.4% | 23 320 €/an | 1 354 €/m ² |
| Moléans (1 avis) | 433 | 11 km ² | 39 h/km ² | 43.9% | 3.7% | 25 050 €/an | 1 295 €/m ² |
| Brou | 3 230 | 19 km ² | 170 h/km ² | 35.9% | 5.4% | 20 500 €/an | 1 304 €/m ² |
| Bréhan | 2 306 | 51 km ² | 45 h/km ² | 38.1% | 3.6% | 22 500 €/an | 1 089 €/m ² |
| Bonneval (11 avis) | 4 868 | 28 km ² | 174 h/km ² | 39.6% | 4.7% | 22 400 €/an | 1 482 €/m ² |

bien-dans-ma-ville.fr



Vous aimez votre ville ? Notez-la !

Et faites-nous part de vos remarques constructives



Avec

BIEN dans
ma **VILLE** 