



Version web

Ville de La Loge-Pomblin

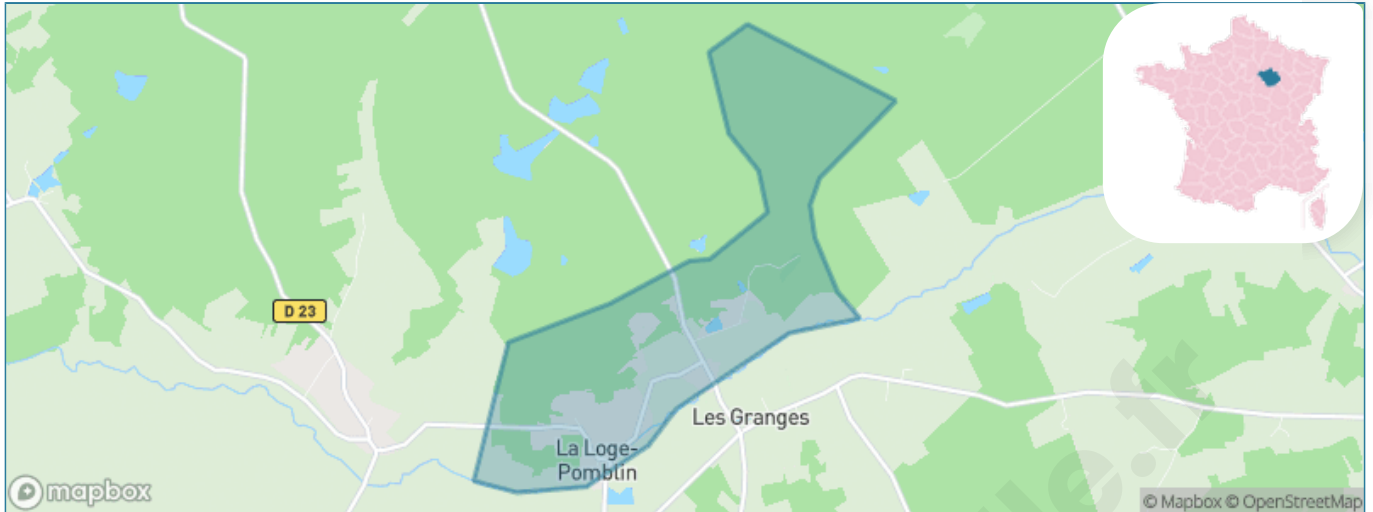
Présenté par

BIEN dans
ma **VILLE** 

Sommaire

Situation géographique	3
Statistiques sur la population	4
Evolution du nombre d'habitants	4
Tranche d'âge	5
0-14 ans	5
15-29 ans	5
30-44 ans	5
45-59 ans	5
60-74 ans	5
75-89 ans	5
90 ans et +	5
Activité professionnelle	5
Agriculteurs	5
Artisans, Commerçants	5
Cadres et sup.	5
Professions intermédiaires	5
Employé	5
Ouvrier	5
Retraité	5
Autres	5
Niveau de diplôme	6
Sans diplôme ou CEP	6
Brevet, BEPC, DNB	6
CAP-BEP ou équivalent	6
BAC ou équivalent	6
BAC+2	6
BAC+3 ou +4	6
BAC+5 ou plus	6
Composition des ménages	6
Couple sans enfant	6
Couple avec enfant(s)	6
Famille monoparentale	6
Colocation / Autre	6
Personnes seules	6
Profils électoraux	7
Premier tour	7
Sécurité	8
Evolution du nombre d'infractions	8
Pour comparer	9
Services à la population	10
Commerce	10
Éducation	10
Villes autour de La Loge-Pomblin	11

Situation géographique



i Informations clés

- **Région** : Grand Est
- **Département** : Aube
- **Code postal** : 10210
- **Superficie** : 5 km²



Statistiques sur la population



Nombre d'habitants

53



Age moyen

44 ans



Pop active

47.2%



Taux chômage

11.4%



Pop densité

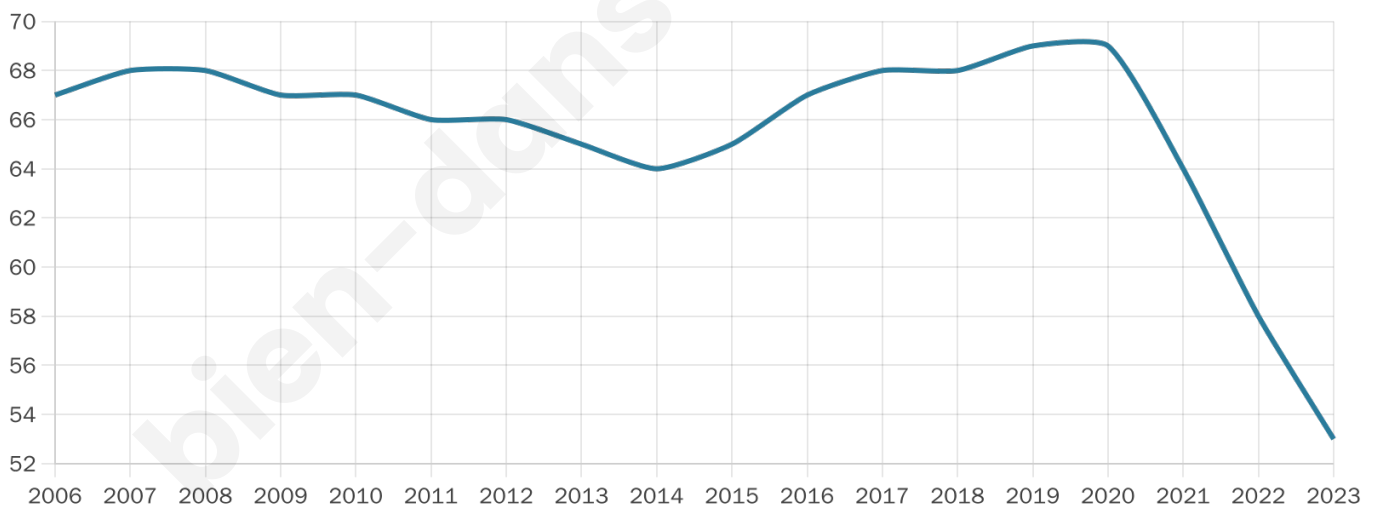
11 h/km²



Revenu moyen

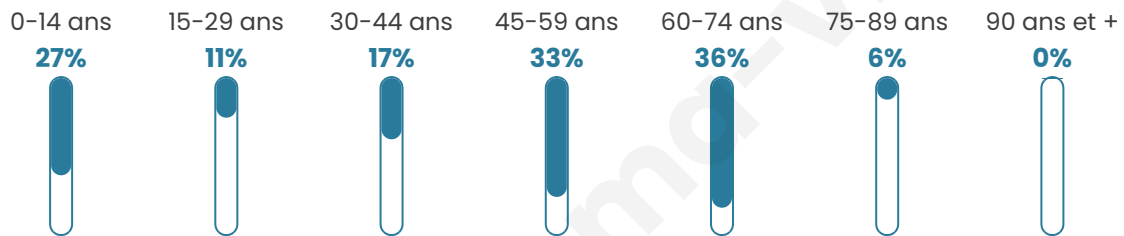
NC

Evolution du nombre d'habitants

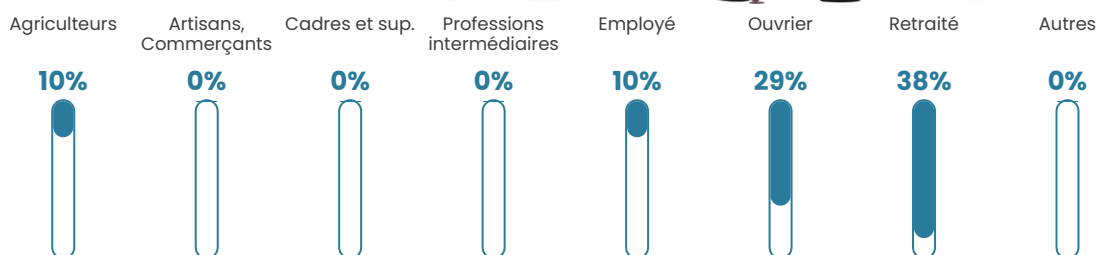


Sources : Institut national de la statistique et des études économiques (insee) selon Les dernières parutions officielles de 2024 portant sur les années 2020, 2021 et 2022.

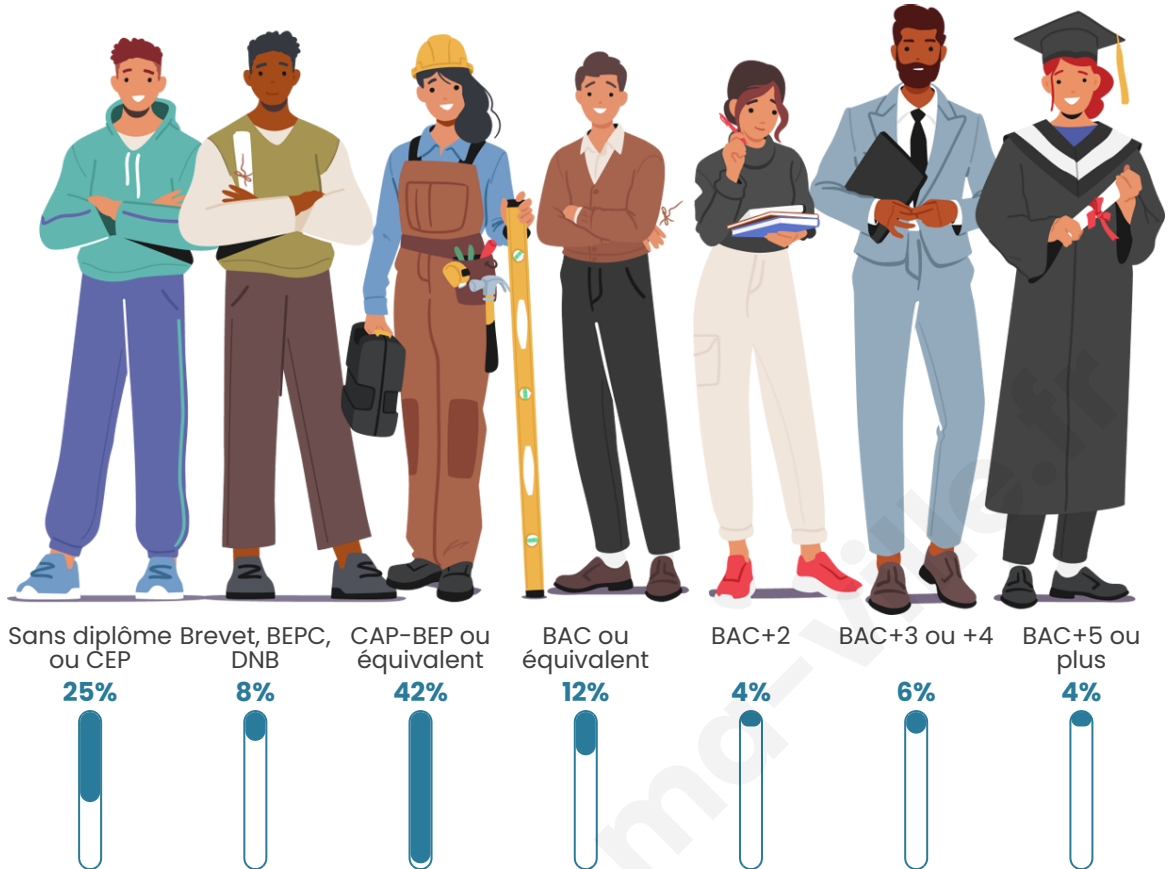
Tranche d'âge



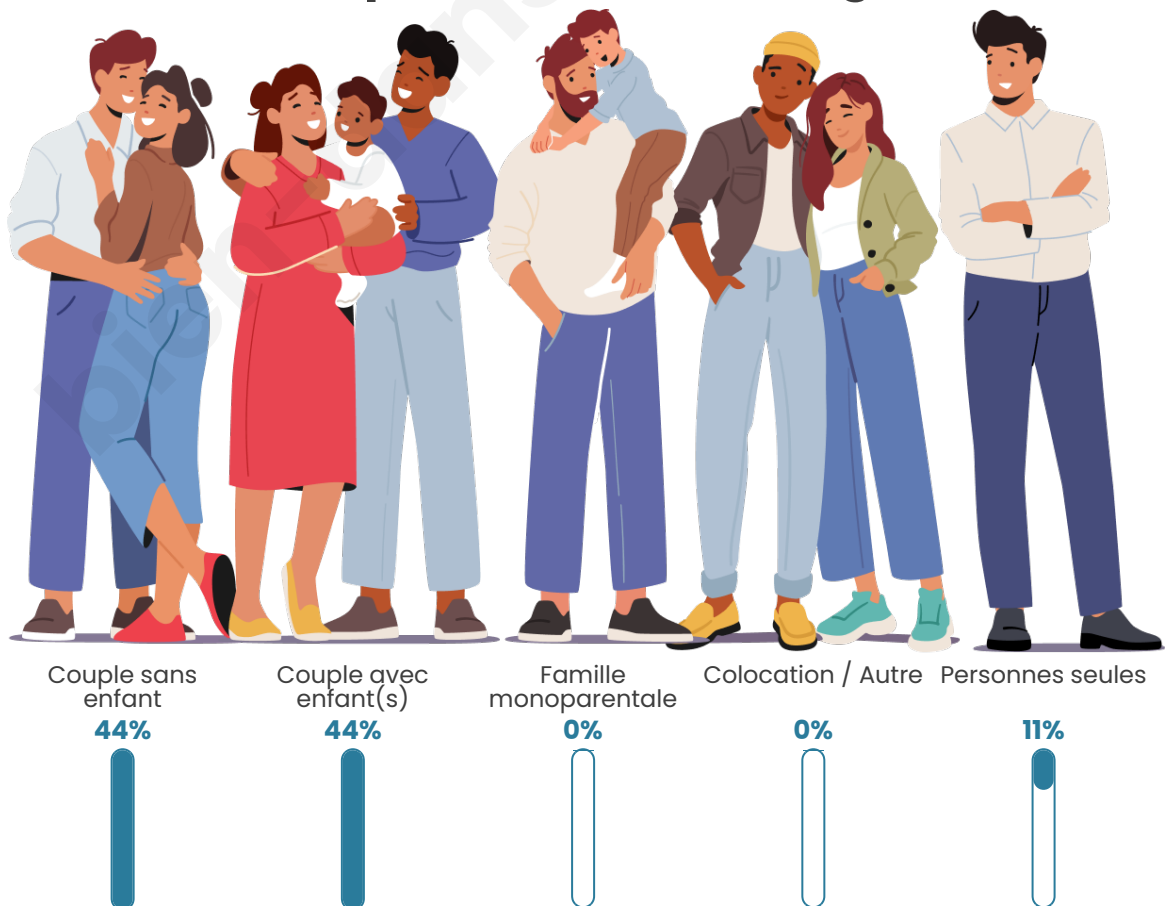
Activité professionnelle



Niveau de diplôme















Composition des ménages



Profils électoraux



Premier tour

	Marine LE PEN	52.63 %
	Emmanuel MACRON	15.79 %
	Jean-Luc MÉLENCHON	10.53 %
	Éric ZEMMOUR	7.89 %
	Valérie PÉCRESSE	5.26 %
	Nicolas DUPONT-AIGNAN	5.26 %
	Fabien ROUSSEL	2.63 %
	Nathalie ARTHAUD	0.00 %
	Jean LASSALLE	0.00 %
	Anne HIDALGO	0.00 %
	Yannick JADOT	0.00 %
	Philippe POUTOU	0.00 %

51 inscrits

Participation : 76.47%
Votes blancs : 0.00%
Votes nuls : 2.56%

Second tour

	Emmanuel MACRON	23,53 %
	Marine LE PEN	76,47 %

51 inscrits

Participation : 72.55%
Votes blancs : 5.41%
Votes nuls : 2.7%

Sécurité



Agressions physiques / sexuelles

0



Cambriolages

0



Vols / dégradations

0



Stupéfiants

0

Evolution du nombre d'infractions



Pour comparer

(en proportion du nombre d'habitants)



Sources : Bases statistiques communale, départementale et régionale de la délinquance enregistrée par la police et la gendarmerie nationales selon les dernières parutions officielles de 2025 portant sur l'année 2024 ([data.gouv](https://data.gouv.fr)).

Agressions physiques / sexuelles : Violences sexuelles, coups et blessures volontaires intrafamiliaux, coups et blessures volontaires, autres coups, blessures volontaires et vols violents sans arme.

Cambriolages : Cambriolages de logements.

Vols : Vols avec armes, vols d'accessoires sur véhicules, vols dans les véhicules, vols de véhicules, vols sans violence contre des personnes, destructions, dégradations volontaires et escroqueries.

Stupéfiants : Trafic de stupéfiants dont (AFD) et usage de stupéfiants.

Services à la population



Commerce

Hypermarché	X Tonnerre 21km
Supermarché	X Ervy-le-Châtel 8km
Superette	X Chaource 8km
Boulangerie	X Batsère 7km
Boucherie	X Chaource 8km
Restaurant	X Auxon 6km
Garage	X Davrey 7km
Station-service	X Chaource 8km
Banque	X Chaource 8km
La poste	X Chaource 8km
Coiffeur	X Vanlay 3km
Tabac	X Ervy-le-Châtel 9km
Bars / discothèque	X Vanlay 3km
Bibliothèque	X Neuvy-Sautour 18km
Cinéma	X Tonnerre 22km
Vétérinaire	X Les Loges-Margueron 7km



Santé

Pharmacie	X Chaource 8km
Hôpital	X Tonnerre 22km
Laboratoire d'analyses médicales	X Tonnerre 22km
Etablissement pour handicapé	X Montceaux-lès-Vaudes 15km
EHPA	X Chaource 8km
Médecin	X Chaource 8km
Dentiste	X Chaource 8km
Chirurgien	X Tonnerre 21km
Dermatologue	X Saint-André-les-Vergers 26km
Anesthésiste	X Saint-André-les-Vergers 26km
Gastro-entérologue	X Saint-Julien-les-Villas 25km
Gynécologue	X Rosières-près-Troyes 23km
Cancérologue	X Auxerre 44km
Neurologue	X Troyes 26km
Ophtalmologue	X Tonnerre 21km
ORL	X Tonnerre 22km
Cardiologue	X Tonnerre 22km
Pédiatre	X Saint-Julien-les-Villas 25km
Pneumologue	X Tonnerre 22km
Psychologue	X Troyes 27km
Radiologue	X Tonnerre 22km
Rhumatologue	X Tonnerre 21km
Sage-femme	X Bouilly 17km



Éducation

Crèche	X Châteauneuf-de-Gadagne 7km
Ecole maternelle Public	X Vanlay 3km
Ecole maternelle Privé	X Avon 105km
Ecole primaire Public	X Cussangy 6km
Ecole primaire Privé	X Saint-Julien-les-Villas 25km
Collège Public	X Chaource 8km
Collège Privé	X Saint-Julien-les-Villas 25km
Lycée Public	X Les Loges-Margueron 6km
Lycée Privé	X Troyes 25km

Sources : Base Sirene des entreprises et de leurs établissements selon les dernières parutions officielles de 2025 portant sur l'année 2024 ([data.gouv](#)). Liste, localisation et tarifs des professionnels de santé selon les dernières parutions officielles de 2025 portant sur l'année 2024 ([opendatasoft](#)) et FINISS Extraction du Fichier des établissements selon les dernières parutions officielles de 2025 portant sur l'année 2024 ([data.gouv](#)). Adresse et géolocalisation des établissements d'enseignement du premier et second degrés selon les dernières parutions officielles de 2025 portant sur l'année 2024 ([data.education.gouv](#))

Villes autour de La Loge-Pomblin

Ville	Habitants	Superficie	Pop densité	Pop active	Taux chômage	Revenu moyen	Prix immobilier
Les Granges	79	1 km ²	79 h/km ²	53.2%	2.5%	NC	1 124 €/m ²
Vanlay	284	25 km ²	11 h/km ²	44.4%	7.4%	21 590 €/an	617 €/m ²
Avreuil	167	10 km ²	17 h/km ²	49.7%	6%	23 480 €/an	938 €/m ²
Turgy	43	10 km ²	4 h/km ²	41.9%	11.6%	NC	1 462 €/m ²
Vallières	167	8 km ²	21 h/km ²	38.3%	3.6%	19 980 €/an	965 €/m ²
Cussangy	200	21 km ²	10 h/km ²	44.5%	5%	21 850 €/an	1 771 €/m ²
Davrey	229	9 km ²	25 h/km ²	42.4%	6.6%	20 670 €/an	803 €/m ²
Metz-Robert	54	4 km ²	14 h/km ²	59.3%	7.4%	NC	888 €/m ²
Les Loges-Margueron	210	31 km ²	7 h/km ²	34.3%	2.4%	23 010 €/an	960 €/m ²
Chaource (2 avis)	1 011	31 km ²	33 h/km ²	41.8%	6.5%	20 860 €/an	1 039 €/m ²
Saint-Phal (2 avis)	521	33 km ²	16 h/km ²	48.2%	5.4%	22 290 €/an	899 €/m ²
Bernon	160	17 km ²	9 h/km ²	46.9%	8.8%	19 780 €/an	612 €/m ²
Lagesse	209	12 km ²	17 h/km ²	39.7%	1%	20 310 €/an	1 186 €/m ²
Montigny-les-Monts	247	14 km ²	18 h/km ²	52.2%	6.5%	22 590 €/an	1 320 €/m ²
Ervy-le-Châtel (1 avis)	1 099	21 km ²	52 h/km ²	36.1%	7.9%	19 020 €/an	775 €/m ²

bien-dans-ma-ville.fr



Vous aimez votre ville ? Notez-la !

Et faites-nous part de vos remarques constructives



Avec

BIEN dans ma **VILLE** 