



Version web

Ville de Loddés

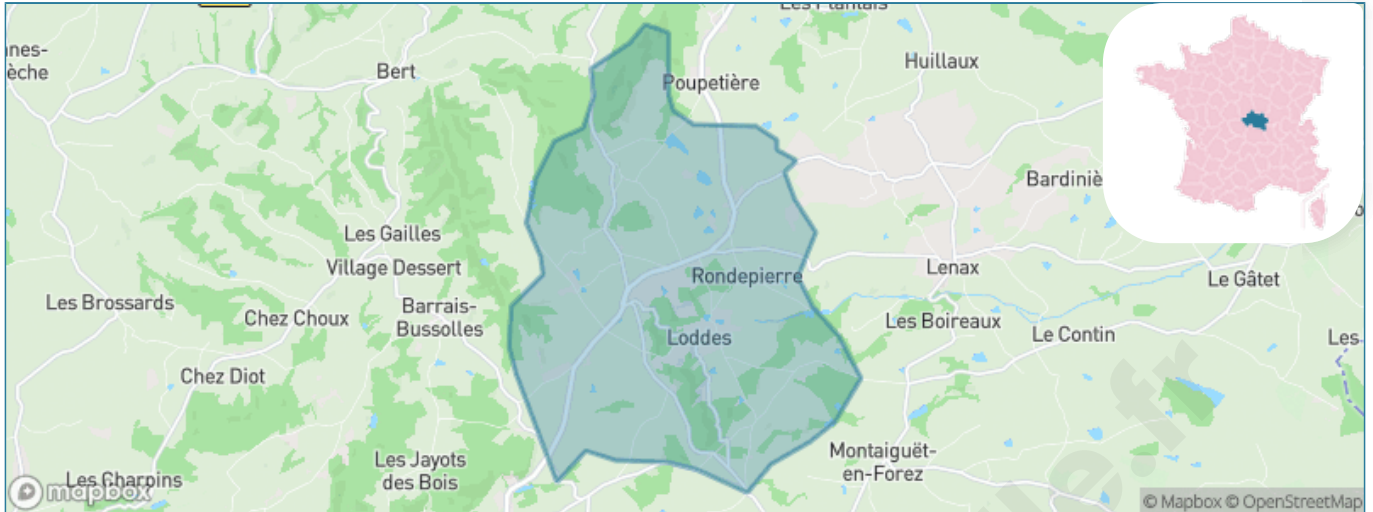
Présenté par

BIEN dans
ma **VILLE** 

Sommaire

Situation géographique	3
Statistiques sur la population	4
Evolution du nombre d'habitants	4
Tranche d'âge	5
0-14 ans	5
15-29 ans	5
30-44 ans	5
45-59 ans	5
60-74 ans	5
75-89 ans	5
90 ans et +	5
Activité professionnelle	5
Agriculteurs	5
Artisans, Commerçants	5
Cadres et sup.	5
Professions intermédiaires	5
Employé	5
Ouvrier	5
Retraité	5
Autres	5
Niveau de diplôme	6
Sans diplôme ou CEP	6
Brevet, BEPC, DNB	6
CAP-BEP ou équivalent	6
BAC ou équivalent	6
BAC+2	6
BAC+3 ou +4	6
BAC+5 ou plus	6
Composition des ménages	6
Couple sans enfant	6
Couple avec enfant(s)	6
Famille monoparentale	6
Colocation / Autre	6
Personnes seules	6
Profils électoraux	7
Premier tour	7
Sécurité	8
Evolution du nombre d'infractions	8
Pour comparer	9
Services à la population	10
Commerce	10
Éducation	10
Villes autour de Loddes	12

Situation géographique



i Informations clés

- **Région** : Auvergne-Rhône-Alpes
- **Département** : Allier
- **Code postal** : 03130
- **Superficie** : 23 km²



Statistiques sur la population



Nombre d'habitants

166



Age moyen

48 ans



Pop active

41%



Taux chômage

8.3%



Pop densité

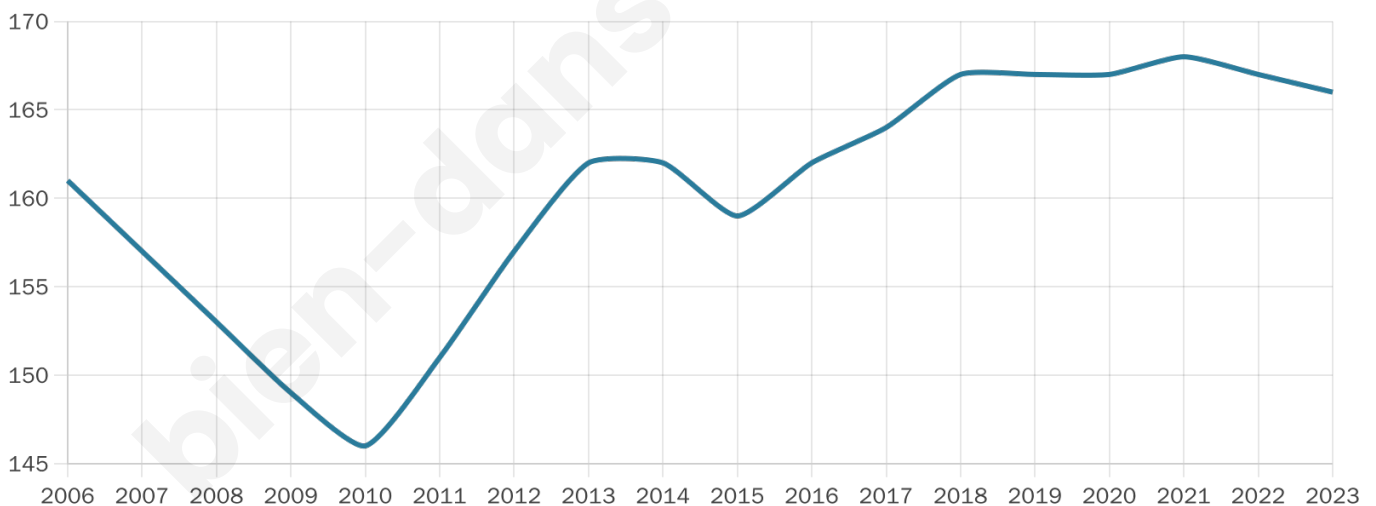
7 h/km²



Revenu moyen

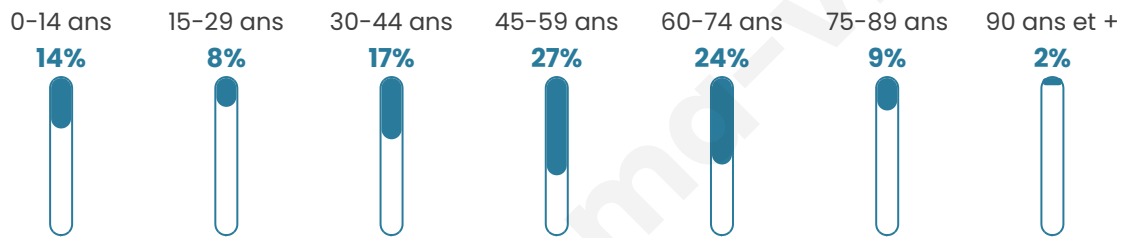
18 880 €/an

Evolution du nombre d'habitants

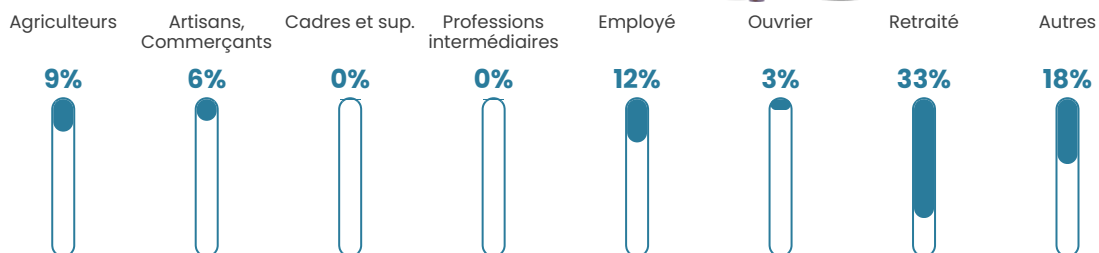


Sources : Institut national de la statistique et des études économiques (insee) selon Les dernières parutions officielles de 2024 portant sur les années 2020, 2021 et 2022.


Tranche d'âge




Activité professionnelle



Niveau de diplôme













Composition des ménages



Profils électoraux

Premier tour

	Marine LE PEN	29.82 %
	Jean-Luc MÉLENCHON	21.05 %
	Emmanuel MACRON	18.42 %
	Jean LASSALLE	9.65 %
	Éric ZEMMOUR	9.65 %
	Valérie PÉCRESSÉ	6.14 %
	Nicolas DUPONT-AIGNAN	2.63 %
	Yannick JADOT	1.75 %
	Fabien ROUSSEL	0.88 %
	Nathalie ARTHAUD	0.00 %
	Anne HIDALGO	0.00 %
	Philippe POUTOU	0.00 %



139 inscrits

Participation : 83.45%

Votes blancs : 1.72%

Votes nuls : 0.00%

Second tour

	Emmanuel MACRON	43,93 %
	Marine LE PEN	56,07 %

139 inscrits

Participation : 82.73%

Votes blancs : 5.22%

Votes nuls : 1.74%

Sécurité



Agressions physiques / sexuelles

0



Cambriolages

0



Vols / dégradations

0



Stupéfiants

0

Evolution du nombre d'infractions



Pour comparer

(en proportion du nombre d'habitants)



Sources : Bases statistiques communale, départementale et régionale de la délinquance enregistrée par la police et la gendarmerie nationales selon les dernières parutions officielles de 2025 portant sur l'année 2024 ([data.gouv](https://data.gouv.fr)).

Agressions physiques / sexuelles : Violences sexuelles, coups et blessures volontaires intrafamiliaux, coups et blessures volontaires, autres coups, blessures volontaires et vols violents sans arme.

Cambriolages : Cambriolages de logements.

Vols : Vols avec armes, vols d'accessoires sur véhicules, vols dans les véhicules, vols de véhicules, vols sans violence contre des personnes, destructions, dégradations volontaires et escroqueries.

Stupéfiants : Trafic de stupéfiants dont (AFD) et usage de stupéfiants.

Services à la population



Commerce

Hypermarché	X Digoin 28km
Supermarché	X Lapalisse 11km
Superette	X Montaiguët-en-Forez 3km
Boulangerie	X Montaiguët-en-Forez 3km
Boucherie	X Le Donjon 8km
Restaurant	X Montaiguët-en-Forez 3km
Garage	X Bert 6km
Station-service	X Le Donjon 8km
Banque	X Le Donjon 8km
La poste	X Lapalisse 12km
Coiffeur	1
Tabac	X Le Donjon 8km
Bars / discothèque	X Andelaroche 4km
Bibliothèque	X Nizerolles 23km
Cinéma	X Marcigny 21km
Vétérinaire	1



Santé

Pharmacie	X Le Donjon 8km
Hôpital	X Vichy 31km
Laboratoire d'analyses médicales	X Lapalisse 11km
Etablissement pour handicapé	X Le Donjon 7km
EHPA	X Le Donjon 8km
Médecin	X Saint-Martin-d'Estréaux 9km
Dentiste	X Le Donjon 8km
Chirurgien	X Varennes-sur-Allier 29km
Dermatologue	X Vichy 32km
Anesthésiste	X Vichy 31km
Gastro-entérologue	X Vichy 31km
Gynécologue	X Cusset 29km
Cancérologue	X Clermont-Ferrand 75km
Neurologue	X Vichy 31km
Ophtalmologue	X Cusset 29km
ORL	X Vichy 32km
Cardiologue	X Vichy 31km
Pédiatre	X Vichy 31km
Pneumologue	X Vichy 31km
Psychologue	X Iguerande 26km
Radiologue	X L'Hôpital-le-Mercier 23km
Rhumatologue	X Vichy 31km
Sage-femme	X Lapalisse 11km



Éducation

Crèche	X Le Donjon 8km
Ecole maternelle Public	X Neuilly-en-Donjon 11km
Ecole maternelle Privé	X Montbrison 79km
Ecole primaire Public	X Montaiguët-en-Forez 3km
Ecole primaire Privé	X Marcigny 21km
Collège Public	X Le Donjon 8km
Collège Privé	X Briennon 29km
Lycée Public	X Digoin 27km
Lycée Privé	X Le Mayet-de-Montagne 24km

Sources : Base Sirene des entreprises et de leurs établissements selon les dernières parutions officielles de 2025 portant sur l'année 2024 ([data.gov](#)). Liste, localisation et tarifs des professionnels de santé selon les dernières parutions officielles de 2025 portant sur l'année 2024 ([opendatasoft](#)) et FINESS Extraction du Fichier des établissements selon les dernières parutions officielles de 2025 portant sur

l'année 2024 ([data.gouv](https://data.gouv.fr)). Adresse et géolocalisation des établissements d'enseignement du premier et second degrés selon les dernières parutions officielles de 2025 portant sur l'année 2024 ([data.education.gouv](https://data.education.gouv.fr))

bien-dans-ma-ville.fr

Villes autour de Loddès

Ville	Habitants	Superficie	Pop densité	Pop active	Taux chômage	Revenu moyen	Prix immobilier
Barrais-Bussolles	185	25 km ²	7 h/km ²	51.4%	6.5%	18 140 €/an	373 €/m ²
Montaiguët-en-Forez	280	22 km ²	13 h/km ²	35.7%	4.6%	18 200 €/an	847 €/m ²
Lenax	257	28 km ²	9 h/km ²	40.1%	7%	18 770 €/an	974 €/m ²
Andelaroche	214	20 km ²	11 h/km ²	40.2%	3.7%	20 160 €/an	708 €/m ²
Bert (1 avis)	274	24 km ²	11 h/km ²	34.3%	6.9%	17 660 €/an	553 €/m ²
Droiturier	364	22 km ²	17 h/km ²	44%	6%	20 640 €/an	1 040 €/m ²
Le Donjon	1 007	37 km ²	27 h/km ²	35%	4.4%	18 540 €/an	1 012 €/m ²
Montcombroux-les-Mines	295	23 km ²	13 h/km ²	36.3%	6.8%	20 090 €/an	1 189 €/m ²
Sail-les-Bains	209	21 km ²	10 h/km ²	41.6%	5.3%	17 960 €/an	1 297 €/m ²
Le Bouchaud	192	22 km ²	9 h/km ²	42.7%	5.2%	16 350 €/an	791 €/m ²
Saint-Pierre-Laval	373	24 km ²	16 h/km ²	35.9%	3.8%	19 890 €/an	374 €/m ²
Saint-Martin-d'Estréaux	845	29 km ²	29 h/km ²	39.2%	4.4%	19 070 €/an	962 €/m ²
Châtelus	119	6 km ²	20 h/km ²	42%	5%	18 420 €/an	563 €/m ²
Saint-Prix	776	21 km ²	37 h/km ²	47%	2.4%	21 930 €/an	1 202 €/m ²
Varennès-sur-Tèche	228	18 km ²	13 h/km ²	44.7%	6.6%	18 280 €/an	716 €/m ²

bien-dans-ma-ville.fr



Vous aimez votre ville ? Notez-la !

Et faites-nous part de vos remarques constructives



Avec

BIEN dans ma **VILLE** 